TÁBUAS ITINERÁRIAS PAULISTAS

385 098161
T 114

Departamento de Estatística do Estado
São Paulo
1958

GOVÊRNO DO ESTADO DE SÃO PAULO

GOVERNADOR — *JÂNIO QUADROS*

DEPARTAMENTO DE ESTATÍSTICA DO ESTADO
Avenida Brigadeiro Luís Antônio, 849

DIRETORA-GERAL

Celeste A. de Sousa Andrade

CONSULTOR TÉCNICO

Affonso P. de Toledo Pisa

DIVISÕES TÉCNICAS

I — Divisão: Estatísticas Físicas, Sociais e Culturais
Diretora: *Helena R. Penteado Passos*

II — Divisão: Estatística Demográfica
Diretor: *Walter Carvalho Teixeira*

III — Divisão: Estatísticas Econômicas
Diretor substituto: *José Pereira Lima*

IV — Divisão: Estatísticas Administrativas e Políticas
Diretor: *Francisco M. Rodrigues Alves Filho*

DIVISÃO ADMINISTRATIVA

Diretor: *Carlos A. da Cunha Mattos*

DIRETORIA-GERAL

999

Setor de Relações Públicas — Encarregada: *Ciro T. de Padua*
Serviço de Pesquisas do Mercado de Trabalho — Encarregada: *Francisca Klovrza* — Secção de Cartografia — Chefe: *Félix de Godói Breves* — Secção de Documentação — Chefe: *Dolores Ramos Tavares* — Secção Gráfica — Chefe: *Euclydes Plácido Tavares* — Secção de Mecanização — Chefe: *Mário A. Tobias de Aguiar*.

APRESENTAÇÃO

Ao editar TÁBUAS ITINERÁRIAS PAULISTAS, o Departamento de Estatística do Estado visou a atingir dois objetivos: a) dar cumprimento, no Estado de São Paulo, à Resolução n.º 668, da Assembléia Geral do Conselho Nacional de Estatística, que recomenda a divulgação de Tábuas Itinerárias regionais; b) oferecer aos Poderes Públicos, e aos interessados, em geral, uma publicação útil sôbre itinerários e meios de transporte, para os 435 municípios paulistas.

TÁBUAS ITINERÁRIAS PAULISTAS é trabalho elaborado pela Secção de Estatística de Transportes e Comunicações, do Departamento de Estatística do Estado, sob a chefia da snra. Maria Antonieta Alves Lima Oliveira. Relativamente a cada município do interior do Estado, é apresentada uma tabela demonstrativa das ligações da respectiva sede com o município de São Paulo, o Distrito Federal, as sedes dos municípios limítrofes, e as sedes dos outros distritos pertencentes ao mesmo município. Quanto ao município de São Paulo, a tabela fornece as ligações da sede com o Distrito Federal e as capitais dos Estados vizinhos, as sedes dos municípios limítrofes e as sedes dos outros distritos componentes do próprio município. — São abrangidos, conforme o caso, os transportes ferroviário, rodoviário, marítimo, aéreo e misto, com indicação da distância e tempo de percurso.

Complementam e ilustram as tabelas, 12 mapas correspondentes às 12 regiões em que foi dividido o Estado, para maior facilidade de apresentação da matéria, em virtude do número elevado de municípios existentes. Assim, para os 435 municípios de que se compõe o Estado, de acôrdo com a Lei n.º 2 456, de 30 de dezembro de 1953, referente ao qüinqüênio 1954/1958, as tabelas ou tábuas itinerárias municipais são apresentadas dentro das várias regiões, por ordem alfabética dos municípios respectivamente abrangidos.

Algumas observações devem ser feitas, sôbre itinerários rodoviários, tempo de percurso e mapas das regiões. A indicação das rodovias não inclui tôdas as possíveis ligações entre um ponto e outro; restringe-se àquelas ligações que parecem ser mais convenientes, de um ponto de vista geral, quer pela distância menor, quer pelo estado de conservação das estradas. No tocante a tempo de percurso, note-se,

preliminarmente, que não foi computado o tempo de baldeação; para os transportes ferroviários, o tempo indicado corresponde ao do trem mais rápido; finalmente, para os transportes rodoviários, diante da impossibilidade da execução de uma pesquisa sôbre o estado de conservação das estradas, para a avaliação do tempo exato do percurso foi adotado o critério de se estimar um percurso médio de 30 quilômetros por hora, para as rodovias municipais, e de 60 para as estaduais e federais. Quanto aos mapas, tendo em vista a diversidade de tamanho e a maior ou menor complexidade das regiões, não foi possível adotar uma escala uniforme para sua apresentação.

Para a confecção de TABUAS ITINERARIAS PAULISTAS foi tomada como referência a situação existente em 31 de dezembro de 1956. Houve, entretanto, o cuidado de atualizar, tanto quanto possível, as informações. Dêsse modo, as ligações por via aérea encontram-se atualizadas para fevereiro de 1958, e os traçados das rodovias estaduais estão conferidos pelo Mapa do "Plano Rodoviário de Construção e Pavimentação" — 1955/1958, do Departamento de Estradas de Rodagem. Já no tocante a outros setores, não pôde ser levada a efeito, com a mesma amplitude, uma verificação posterior. Dessa falha se ressentem, sobretudo, os dados relativos a rodovias municipais e itinerários de ônibus.

Muito contribuiram para a realização dêste trabalho as Agências Municipais de Estatística, a Capitania dos Portos do Estado de São Paulo, as Companhias de Estradas de Ferro, o Departamento de Estradas de Rodagem, o Departamento Nacional de Estradas de Rodagem, as Emprêsas de Viação Aérea e o Instituto Geográfico e Geológico. O Departamento de Estatística do Estado consigna e agradece a colaboração valiosa, que consistiu não apenas no fornecimento de publicações, mapas e tabelas, mas ainda na prestação de informações suplementares que possibilitaram a solução de várias dúvidas e dificuldades.

CELESTE SOUSA ANDRADE
Diretora-Geral

Fevereiro, 1958.

NOTA PRÉVIA

As informações, aqui apresentadas, foram compiladas com todo cuidado e meticulosidade, calcadas em informes de fontes oficiais, critério êsse que resultou em árduo e longo trabalho de pesquisa. Dentre as dificuldades encontradas, sobressaem, sem dúvida, as relacionadas com os traçados e as quilometragens das rodovias municipais, pelas divergências das fontes informativas.

Eis a relação das fontes utilizadas:

Ferrovias — Companhias de Estradas de Ferro.

Rodovias federais — Departamento Nacional de Estradas de Rodagem.

Rodovias estaduais (*) — Departamento de Estradas de Rodagem — principalmente através os seguintes mapas: Mapa Rodoviário, 1953; Roteiro Rodoviário, 1954; Mapa do "Plano Rodoviário de Construção e Pavimentação" — 1954/1958.

Rodovias municipais — entrosamento das seguintes fontes:

1. Instituto Geográfico e Geológico — Carta da Divisão Administrativa e Judiciária do Estado de São Paulo, 1954;

2. Departamento de Estradas de Rodagem — Levantamento feito pela Divisão de Assistência aos Municípios, 1954;

3. Agências Municipais de Estatística — questionários sôbre "Rêde Rodoviária", da XIX Campanha Estatística, do Conselho Nacional de Estatística, 1954.

Transporte coletivo rodoviário — Agências Municipais de Estatística — questionários sôbre "Emprêsas ou Serviços de Transporte

---

(*) Foram classificadas como rodovias estaduais tôdas as que se encontram sob jurisdição do Estado, embora algumas estejam enquadradas no plano rodoviário nacional.

Rodoviário", da XX Campanha Estatística, do Conselho Nacional de Estatística, 1955.

Aerovias — Emprêsas de Viação Aérea.

Informações complementares — Agências Municipais de Estatística.

Mapas das Regiões — entrosamento das seguintes fontes:

1. Instituto Geográfico e Geológico — Carta da Divisão Administrativa e Judiciária do Estado de São Paulo, 1954;

2. Departamento de Estradas de Rodagem — Roteiro Rodoviário, 1954;

3. Instituto Geográfico e Geológico — Cartas municipais, 1946, com levantamento de rodovias municipais;

4. Departamento de Estradas de Rodagem — atualização do levantamento referido no ítem anterior, pela Divisão de Assistência aos Municípios, 1954.

Não tenho a pretensão de declarar que êste trabalho aparece isento de erros. Posso afirmar, porém, que sua execução, embora com imperfeições que deverão ser aplainadas em futuras edições, constituiu uma verdadeira vitória.

A tôdas as entidades que prestaram colaboração a êste trabalho, à Secção de Cartografia, à Secção Gráfica e à Secção de Documentação, do Departamento de Estatística do Estado, bem como aos colegas da Secção de Estatística de Transportes e Comunicações, que não pouparam esforços para vê-lo realizado, firmo aqui meus agradecimentos.

MARIA ANTONIETA ALVES LIMA OLIVEIRA

Chefe da Secção de Estatística de Transportes e Comunicações

APRESENTAÇÃO DE

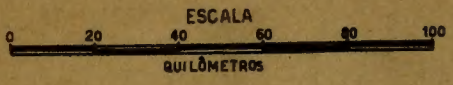

ESTADO DE SÃO PAULO

MAPA GERAL COM O CONTÔRNO DAS 12 REGIÕES ADOTADAS PARA APRESENTAÇÃO DE

TÁBUAS ITINERÁRIAS PAULISTAS

ÍNDICE DAS REGIÕES

1ª 13
2ª 87
3ª 151
4ª 207
5ª 281
6ª 357
7ª 415
8ª 481
9ª 557
10ª 619
11ª 651
12ª 721

ÍNDICE DOS MUNICÍPIOS

A

Adamantina 483
Aguaí 209
Águas da Prata 210
Águas de Lindóia 283
Águas de São Pedro 283
Agudos 417
Alfredo Marcondes. 484
Altinópolis 89
Alto Alegre 559
Álvares Florence 653
Álvares Machado 485
Álvaro de Carvalho 419
Americana 284
Américo de Campos 654
Amparo 285
Analândia 212
Andradina 621
Angatuba 359
Anhembi 287
Anhumas 486
Aparecida. 15
Apiaí 360
Araçatuba 622
Araçoiaba da Serra 362
Araraquara 153
Araras. 214
Arealva 560
Areias 16
Ariranha 156
Artur Nogueira. 215
Assis 421
Atibaia 289
Auriflama 655
Avaí 561
Avanhandava 563
Avaré 422

B

Balbinos 565
Bálsamo 657
Bananal 17
Bariri 218
Barra Bonita 220
Barretos 90
Barrinha 158
Barueri 723
Bastos 487
Batatais 93
Bauru 565
Bebedouro 95
Bento de Abreu 626
Bernardino de Campos 424
Bilac 627
Birigui 628
Boa Esperança do Sul 221
Bocaina 223
Bofete 290
Boituva 292
Borborema 567
Botucatu 293
Bragança Paulista 296
Braúna. 569
Brodósqui 98
Brotas. 224
Buri 364
Buritama 630
Buritizal 99

C

Cabrália Paulista 426
Cabreúva 298
Caçapava 19
Cachoeira Paulista 20

Caconde 226
Cafelândia 571
Caiabu. 489
Caiuá 490
Cajobi 101
Cajuru. 159
Campinas. 299
Campos do Jordão 21
Campos Novos Paulista 427
Cananéia 365
Cândido Mota 428
Capão Bonito 366
Capivari 302
Caraguatatuba 23
Cardoso 658
Casa Branca 227
Castilho 632
Catanduva 660
Cedral 663
Cerqueira César 429
Cerquilho 303
Charqueada 304
Chavantes 431
Clementina 633
Colina 103
Conchal 229
Conchas 305
Cordeirópolis. 229
Coroados 635
Corumbataí 230
Cosmópolis 307
Cosmorama 664
Cotia 723
Cravinhos. 161
Cruzeiro 25
Cubatão 725
Cunha 26

D

Descalvado 232
Divinolândia 233
Dois Córregos 234
Dourado 236
Dracena 491
Duartina 432

E

Echaporã 434
Eldorado 368
Elias Fausto. 308
Estrêla d'Oeste 666

F

Fartura 369
Fernandópolis 667
Fernando Prestes 162
Ferraz de Vasconcelos 727
Flora Rica 493
Flórida Paulista 495
Florínea 435
Franca. 104
Franco da Rocha 728

G

Gália 436
Garça 438
Gastão Vidigal 669
General Salgado 671
Getulina 574
Glicério 576
Guaiçara 578
Guaimbê 580
Guaíra 106
Guapiaçu 673
Guapiara 370
Guará 108
Guaraçaí 637
Guaraci 674
Guarantã. 582
Guararapes 639
Guararema 29
Guaratinguetá 30
Guareí. 371
Guariba 164
Guarujá 729
Guarulhos 730

H

Herculândia 441

I

Iacanga 584
Ibaté 237
Ibirá 675
Ibirarema. 441
Ibitinga 166
Ibiúna 373
Icém 677
Iepê 497
Igaraçu do Tietê 238
Igarapava. 110
Igaratá 33
Iguape 374
Ilhabela 35
Indaiatuba 310
Indiana 499
Indiaporã 678
Ipauçu. 442

Iporanga 376
Ipuã 111
Iracemápolis 312
Irapuã 585
Irapuru 499
Itaberá 378
Itaí 379
Itajobi 586
Itaju 239
Itanhaém 380
Itapecerica da Serra 731
Itapetininga 382
Itapeva 384
Itapira 239
Itápolis 168
Itaporanga 386
Itapuí 242
Itaquaquecetuba 734
Itararé 387
Itariri 388
Itatiba 313
Itatinga 443
Itirapina 243
Itirapuã 114
Itu 315
Ituverava 114

J

Jaborandi 116
Jaboticabal 170
Jacareí 37
Jacupiranga 389
Jaguariúna 317
Jales 679
Jambeiro 38
Jardinópolis 118
Jarinu 319
Jaú 245
Joanópolis 40
José Bonifácio 588
Júlio Mesquita 590
Jundiaí 320
Junqueirópolis 500
Juquiá 390

L

Lagoinha 41
Laranjal Paulista 322
Lavínia 641
Lavrinhas 42
Leme 246
Lençóis Paulista 445
Limeira 324
Lins 591
Lorena 44
Lucélia 502
Lucianópolis 447
Lupércio 448
Lutécia 449

M

Macatuba 247
Macaubal 682
Magda 683
Mairiporã 735
Manduri 451
Marabá Paulista 504
Maracaí 506
Mariápolis 508
Marília 452
Martinópolis 510
Matão 172
Mauá 736
Miguelópolis 120
Mineiros do Tietê 249
Miracatu 391
Mirandópolis 642
Mirante do Paranapanema . . . 513
Mirassol 684
Mococa 174
Mogi das Cruzes 46
Mogi-Guaçu 250
Mogi-Mirim 251
Monte Alegre do Sul 326
Monte Alto 176
Monte Aprazível 687
Monte Azul Paulista 122
Monte Castelo 514
Monteiro Lobato 49
Monte Mor 327
Morro Agudo 123
Murutinga do Sul 644

N

Natividade da Serra 51
Nazaré Paulista 53
Neves Paulista 690
Nhandeara 692
Nipoã 694
Nova Aliança 593
Nova Europa 178
Nova Granada 695
Novo Horizonte 595
Nuporanga 126

O

Óleo 455
Olímpia 697
Oriente 456

Orlândia 129
Oscar Bressane. 457
Osvaldo Cruz 516
Ourinhos 458
Ouro Verde 517

P

Pacaembu. 519
Palestina 700
Palmital 459
Panorama. 521
Paraguaçu Paulista 522
Paraibuna. 54
Paraíso 130
Paranapanema 393
Parapuã 524
Pariquera-Açu 395
Patrocínio Paulista 131
Paulicéia 526
Paulo de Faria 702
Pederneiras 253
Pedregulho 133
Pedreira 328
Pedro de Toledo 395
Penápolis 598
Pereira Barreto. 703
Pereiras 330
Piacatu. 645
Piedade 397
Pilar do Sul 398
Pindamonhangaba 56
Pindorama 706
Pinhal 255
Piquerobi 527
Piquete. 59
Piracaia 61
Piracicaba 331
Piraju 399
Pirajuí. 599
Pirangi 179
Pirapòzinho 528
Pirassununga 256
Piratininga 460
Pitangueiras 134
Planalto 602
Platina. 461
Poá 737
Poloni 708
Pompéia 463
Pongaí. 604
Pontal 136
Porangaba 335
Pòrto Feliz 336
Pòrto Ferreira 258
Potirendaba 606
Presidente Alves 608
Presidente Bernardes 531
Presidente Epitácio 533
Presidente Prudente 535
Presidente Venceslau 538
Promissão. 609

Q

Quatá 539
Queluz. 62
Quintana. 465

R

Rancharia 541
Redenção da Serra 63
Regente Feijó 543
Reginópolis 611
Registro 401
Ribeira. 402
Ribeirão Bonito 258
Ribeirão Branco 403
Ribeirão Pires 738
Ribeirão Prêto 180
Ribeirão Vermelho do Sul . . . 404
Rifaina 139
Rincão. 184
Rinópolis 545
Rio Claro 260
Rio das Pedras. 338
Riolândia 708
Rubiácea 647

S

Sabino. 613
Sales Oliveira 139
Salesópolis. 65
Salto 340
Salto de Pirapora 404
Salto Grande 467
Santa Adélia 185
Santa Bárbara d'Oeste 341
Santa Bárbara do Rio Pardo . . 468
Santa Branca 67
Santa Cruz da Conceição . . . 262
Santa Cruz das Palmeiras . . . 263
Santa Cruz do Rio Pardo . . . 471
Santa Fé do Sul 709
Santa Gertrudes 264
Santa Isabel 68
Santa Mercedes. 546
Santana de Parnaíba 739
Santa Rita do Passa Quatro . . 187
Santa Rosa de Viterbo 189
Santo Anastácio 548
Santo André. 741

Santo Antônio da Alegria . . . 190
Santo Antônio de Posse. . . . 266
Santo Antônio do Jardim . . . 268
Santos 743
São Bento do Sapucaí 71
São Bernardo do Campo . . . 746
São Caetano do Sul 748
São Carlos 269
São João da Boa Vista 271
São Joaquim da Barra 142
São José da Bela Vista 144
São José do Barreiro 72
São José do Rio Pardo 272
São José do Rio Prêto 711
São José dos Campos 74
São Luís do Paraitinga 76
São Manuel 474
São Miguel Arcanjo 405
São Paulo. 748
São Pedro. 343
São Pedro do Turvo 476
São Roque 406
São Sebastião 78
São Sebastião da Grama . . . 274
São Simão 191
São Vicente 755
Sarapuí 408
Serra Azul 194
Serrana 196
Serra Negra 346
Sertãozinho 197
Severínia 146
Silveiras 79
Socorro. 347
Sorocaba 409
Sumaré 348
Suzano. 756

T

Tabapuã 713
Tabatinga. 199
Taciba 549
Taiaçu 200
Taiúva 201
Tambaú 203
Tanabi 715
Tapiratiba . . . . . 2[illegible]
Taquaritinga. 205
Taquarituba 411
Tatuí 349
Taubaté 82
Terra Roxa 147
Tietê 351
Timburi 412
Torrinha 277
Tremembé 84
Tupã 551
Tupi Paulista 554

U

Ubatuba 85
Ubirajara 478
Uchoa 716
Uru. 615
Urupês. 616

V

Valentim Gentil 718
Valinhos 353
Valparaíso 648
Vargem Grande do Sul 278
Vera Cruz 479
Vinhedo 354
Viradouro. 149
Votuporanga. 718

ABREVIATURAS USADAS

CMEF — Companhia Mogiana de Estradas de Ferro

CPEF — Companhia Paulista de Estradas de Ferro

EFA — Estrada de Ferro Araraquara

EFB — Estrada de Ferro Bragantina

EFCB — Estrada de Ferro Central do Brasil

EFCJ — Estrada de Ferro Campos do Jordão

EFNOB — Estrada de Ferro Noroeste do Brasil

EFS — Estrada de Ferro Sorocabana

EFSJ — Estrada de Ferro Santos a Jundiaí

EFSPM — Estrada de Ferro São Paulo Minas

EFV — Estrada de Ferro Votorantim

RVP-SC — Rêde de Viação Paraná-Santa Catarina

RE — Rodovia Estadual

RF — Rodovia Federal

RM — Rodovia Municipal

VM — Via Marítima

ESTADO DO RIO DE JANEIRO
AGULHAS NEGRAS
E.F.C.B.
PASSOS
DUTRA
Km 144
Resende
FLORIANO
ITATIAIA
EST. DE SAUDADE
P/DISTRITO FEDERAL
Barra Mansa
Km 110
RIALTO
Areias
P/DISTRITO FEDERAL
P/DISTRITO FEDERAL
Km 32

TÁBUAS ITINERÁRIAS PAULISTAS

PRIMEIRA REGIÃO

ESCALA

QUILÔMETROS

LEGENDA

- SEDE DE MUNICÍPIO
- SEDE DE DISTRITO
- ESTAÇÃO, POVOADO, BAIRRO E FAZENDA
- ESTRADA DE FERRO
- RODOVIA FEDERAL
- RODOVIA ESTADUAL
- RODOVIA MUNICIPAL
- NAVEGAÇÃO MARÍTIMA
- LIMITE INTERMUNICIPAL
- LIMITE INTERESTADUAL

1.ª REGIÃO

1 - Aparecida
2 - Areias
3 - Bananal
4 - Caçapava
5 - Cachoeira Paulista
6 - Campos do Jordão
7 - Caraguatatuba
8 - Cruzeiro
9 - Cunha
10 - Guararema
11 - Guaratinguetá
12 - Igaratá
13 - Ilhabela
14 - Jacareí
15 - Jambeiro
16 - Joanópolis
17 - Lagoinha
18 - Lavrinhas
19 - Lorena
20 - Mogi das Cruzes
21 - Monteiro Lobato
22 - Natividade da Serra
23 - Nazaré Paulista
24 - Paraibuna
25 - Pindamonhangaba
26 - Piquete
27 - Piracaia
28 - Queluz
29 - Redenção da Serra
30 - Salesópolis
31 - Santa Branca
32 - Santa Isabel
33 - São Bento do Sapucaí
34 - São José do Barreiro
35 - São José dos Campos
36 - São Luís do Paraitinga
37 - São Sebastião
38 - Silveiras
39 - Taubaté
40 - Tremembé
41 - Ubatuba

LOCALIDADE DE DESTINO, MEIO DE TRANSPORTE E ITINERARIO		Distância (km)	Tempo de percurso (h-m)

APARECIDA

A SÃO PAULO

FERROVIA	EFCB	201,000	4-37
RODOVIA	RF ("Presidente Dutra") ônibus	163,000	2-43

AO DISTRITO FEDERAL

FERROVIA	EFCB	299,000	6-38
RODOVIA	RF ("Presidente Dutra") ônibus	241,000	4-01

A GUARATINGUETÁ

FERROVIA	EFCB	5,000	0-07
RODOVIA			
1.	RE ônibus	5,000	0-05
2.	RF ("Presidente Dutra") ônibus	5,000	0-05

A LAGOINHA

RODOVIA		88,000	2-01
Aparecida a Cunha via Guaratinguetá	RE ônibus: baldeação em Guaratinguetá	55,000	0-55
Cunha a Lagoinha	RM	33,000	1-06

A PINDAMONHANGABA

FERROVIA	EFCB	27,000	0-29
RODOVIA			
1.		31,000	0-31
Aparecida ao km 268 da Rodovia "Presidente Dutra"	RF ("Presidente Dutra") ônibus: baldeação	27,000	0-27
Km 268 a Pindamonhangaba	RE ônibus	4,000	0-04
2. via Roseira	RE	29,000	0-29

A TAUBATÉ

FERROVIA	EFCB	46,000	0-50

LOCALIDADE DE DESTINO, MEIO DE TRANSPORTE E ITINERÁRIO		Distância (km)	Tempo de percurso (h-m)
RODOVIA			
1.	RF ("Presidente Dutra") ônibus	42,000	0-42
2. via Pindamonhangaba	RE	45,000	0-45
AOS DISTRITOS			
A ROSEIRA			
FERROVIA	EFCB	10,000	0-15
RODOVIA			
1.	RF ("Presidente Dutra") ônibus	12,000	0-12
2.	RE	11,000	0-11

AREIAS

A SÃO PAULO			
RODOVIA E FERROVIA		284,500	6-49
Areias a Queluz	RE	13,500	0-14
Queluz a São Paulo	EFCB	271,000	6-35
RODOVIA			
1.		241,000	4-01
Areias ao km 211 (Cachoeira Paulista) da Rodovia "Presidente Dutra" via Silveiras	RE ônibus: baldeação em Silveiras e Cachoeira Paulista	48,000	0-48
Km 211 a São Paulo	RF ("Presidente Dutra") ônibus	193,000	3-13
2.		238,500	3-59
Areias ao km 179 (Queluz) da Rodovia "Presidente Dutra"	RE	13,500	0-14
Km 179 a São Paulo	RF ("Presidente Dutra") ônibus	225,000	3-45
AO DISTRITO FEDERAL			
RODOVIA E FERROVIA		242,500	6-07
Areias a Queluz	RE	13,500	0-14
Queluz ao Distrito Federal	EFCB	229,000	5-53

LOCALIDADE DE DESTINO, MEIO DE TRANSPORTE E ITINERÁRIO		Distância (km)	Tempo de percurso (h-m)
RODOVIA		192,500	3-13
Areias ao km 179 (Queluz) da Rodovia "Presidente Dutra"	RE	13,500	0-14
Km 179 ao Distrito Federal	RF ("Presidente Dutra") ônibus	179,000	2-59
A CUNHA			
RODOVIA		123,000	2-03
Areias ao km 211 (Cachoeira Paulista) da Rodovia "Presidente Dutra" via Silveiras	RE ônibus: baldeação em Silveiras e Cachoeira Paulista	48,000	0-48
Km 211 ao km 236 (Guaratinguetá)	RF ("Presidente Dutra") ônibus: baldeação	25,000	0-25
Km 236 a Cunha	RE ônibus	50,000	0-50
A QUELUZ			
RODOVIA	RE	13,500	0-14
A SÃO JOSÉ DO BARREIRO			
RODOVIA	RE ônibus	23,000	0-23
A SILVEIRAS			
RODOVIA	RE ônibus	26,000	0-26

BANANAL

A SÃO PAULO			
FERROVIA	EFCB baldeação na Estação de Saudade (RJ)	369,000	12-18
RODOVIA			
1.		337,000	5-37
Bananal ao Bairro Pouso Sêco	RE	22,000	0-22
Bairro Pouso Sêco ao entroncamento RF-RE no trecho Bairro Pouso Sêco-Getulândia	RF	3,000	0-03
Entroncamento RF-RE ao km 110 (Barra Mansa-RJ) da Rodovia "Presidente Dutra"	RE	18,000	0-18

LOCALIDADE DE DESTINO, MEIO DE TRANSPORTE E ITINERÁRIO		Distância (km)	Tempo de percurso (h-m)
Km 110 a São Paulo	RF ("Presidente Dutra") ônibus	294,000	4-54
2.		308,500	5-09
Bananal ao km 179 (Queluz) da Rodovia "Presidente Dutra" via São José do Barreiro e Areias	RE ônibus: baldeação em São José do Barreiro	83,500	1-24
Km 179 a São Paulo	RF ("Presidente Dutra") ônibus	225,000	3-45
3.		311,000	5-11
Bananal ao km 211 (Cachoeira Paulista) da Rodovia "Presidente Dutra" via São José do Barreiro, Areias e Silveiras	RE ônibus: baldeação em São José do Barreiro, Silveiras e Cachoeira Paulista	118,000	1-58
Km 211 a São Paulo	RF ("Presidente Dutra") ônibus	193,000	3-13
4.		322,000	5-50
Bananal ao km 322	RE	34,000	0-34
Km 322 ao km 144 (Rezende-RJ) da Rodovia "Presidente Dutra"	RM	28,000	0-56
Km 144 a São Paulo	RF ("Presidente Dutra") ônibus	260,000	4-20
AO DISTRITO FEDERAL			
FERROVIA	EFCB baldeação na Estação de Saudade (RJ)	183,00	5-25
RODOVIA		153,000	2-33
Bananal ao Bairro Pouso Sêco	RE	22,000	0-22
Bairro Pouso Sêco ao entroncamento RF-RE no trecho Bairro Pouso Sêco--Getulândia	RF	3,000	0-03
Entroncamento RF-RE ao km 110 (Barra Mansa-RJ) da Rodovia "Presidente Dutra"	RE	18,000	0-18
Km 110 ao Distrito Federal	RF ("Presidente Dutra") ônibus	110,000	1-50
A SÃO JOSÉ DO BARREIRO			
RODOVIA	RE ônibus	47,000	0-47
AOS DISTRITOS			
A ARAPEÍ			
RODOVIA	RE ônibus	18,500	0-19

LOCALIDADE DE DESTINO, MEIO DE TRANSPORTE E ITINERARIO		Distância (km)	Tempo de percurso (h-m)

CAÇAPAVA

A SÃO PAULO

FERROVIA	EFCB	134,000	3-10
RODOVIA	RF ("Presidente Dutra") ônibus	104,000	1-44

AO DISTRITO FEDERAL

FERROVIA	EFCB	366,000	7-56
RODOVIA	RF ("Presidente Dutra") ônibus	300,000	5-00

A JAMBEIRO

RODOVIA	RE	24,000	0-24

A MONTEIRO LOBATO

RODOVIA			
1. via São José dos Campos	RE ônibus: São José dos Campos a Monteiro Lobato	53,000	0-53
2.		48,000	0-48
Caçapava ao km 320 (São José dos Campos) da Rodovia "Presidente Dutra"	RF ("Presidente Dutra") ônibus: baldeação	20,000	0-20
Km 320 a Monteiro Lobato	RE ônibus	28,000	0-28
FERROVIA E RODOVIA		51,000	0-58
Caçapava a São José dos Campos	EFCB	23,000	0-30
São José dos Campos a Monteiro Lobato	RE ônibus	28,000	0-28

A REDENÇÃO DA SERRA

FERROVIA E RODOVIA		60,000	1-05
Caçapava a Taubaté	EFCB	21,000	0-26
Taubaté a Redenção da Serra	RE ônibus	39,000	0-39
RODOVIA			
1.		56,000	0-56
Caçapava ao km 283 (Taubaté) da Rodovia "Presidente Dutra"	RF ("Presidente Dutra") ônibus: baldeação em Taubaté	17,000	0-17
Km 283 a Redenção da Serra	RE ônibus	39,000	0-39
2. via Taubaté	RE ônibus: Quiririm a Redenção da Serra; baldeação em Taubaté	61,000	1-01

LOCALIDADE DE DESTINO, MEIO DE TRANSPORTE E ITINERÁRIO		Distância (km)	Tempo de percurso (h-m)
A SÃO JOSÉ DOS CAMPOS			
FERROVIA	EFCB	23,000	0-30
RODOVIA			
1.	RF ("Presidente Dutra") ônibus	20,000	0-20
2. via Eugênio de Melo	RE	25,000	0-25
A TAUBATÉ			
FERROVIA	EFCB	21,000	0-26
RODOVIA			
1.	RF ("Presidente Dutra") ônibus	17,000	0-17
2. via Quiririm	RE ônibus: Quiririm a Taubaté	22,000	0-22

CACHOEIRA PAULISTA

A SÃO PAULO			
FERROVIA	EFCB	234,000	5-12
RODOVIA	RF ("Presidente Dutra") ônibus	193,000	3-13
AO DISTRITO FEDERAL			
FERROVIA	EFCB	266,000	5-41
RODOVIA	RF ("Presidente Dutra") ônibus	211,000	3-31
A CRUZEIRO			
FERROVIA	EFCB	13,000	0-14
RODOVIA			
1.	RE ônibus	20,000	0-20
2.		17,500	0-18
Cachoeira Paulista ao km 200 da Rodovia "Presidente Dutra"	RF ("Presidente Dutra") ônibus	11,000	0-11
Km 200 a Cruzeiro	RE	6,500	0-07
A LORENA			
FERROVIA	EFCB	15,000	0-16

LOCALIDADE DE DESTINO, MEIO DE TRANSPORTE E ITINERÁRIO		Distância (km)	Tempo de percurso (h-m)
RODOVIA			
1.	RE ônibus	17,000	0-17
2.		16,400	0-18
Cachoeira Paulista ao km 225 da Rodovia "Presidente Dutra"	RF ("Presidente Dutra") ônibus: baldeação	14,000	0-14
Km 225 a Lorena	RM ônibus	2,400	0-04
A PIQUETE			
FERROVIA	EFCB baldeação em Lorena	32,000	1-01
RODOVIA			
1. via Lorena	RE ônibus: baldeação em Lorena	32,000	0-32
2.		35,400	0-37
Cachoeira Paulista ao km 225 da Rodovia "Presidente Dutra"	RF ("Presidente Dutra") ônibus: baldeação	14,000	0-14
Km 225 a Lorena	RM ônibus: baldeação	2,400	0-04
Lorena a Piquete	RE ônibus	19,000	0-19
A SILVEIRAS			
RODOVIA	RE ônibus	22,000	0-22

CAMPOS DO JORDÃO

A SÃO PAULO			
FERROVIA		216,844	7-07
Campos do Jordão a Pindamonhangaba	EFCJ baldeação	42,844	1-50
Pindamonhangaba a São Paulo	EFCB	174,000	5-17
RODOVIA		170,000	2-50
Campos do Jordão ao km 320 (São José dos Campos) da Rodovia "Presidente Dutra" via Monteiro Lobato	RE ônibus	86,000	1-26
Km 320 a São Paulo	RF ("Presidente Dutra") ônibus	84,000	1-24

LOCALIDADE DE DESTINO, MEIO DE TRANSPORTE E ITINERÁRIO		Distância (km)	Tempo de percurso (h-m)
AO DISTRITO FEDERAL			
FERROVIA		368,844	8-59
Campos do Jordão a Pindamonhangaba	EFCJ. baldeação	42,844	1-50
Pindamonhangaba ao Distrito Federal	EFCB	326,000	7-09
FERROVIA E RODOVIA		314,844	6-22
Campos do Jordão a Pindamonhangaba	EFCJ	42,844	1-50
Pindamonhangaba ao km 268 da Rodovia "Presidente Dutra"	RE ônibus: baldeação	4,000	0-04
Km 268 ao Distrito Federal	RF ("Presidente Dutra") ônibus	268,000	4-28
RODOVIA		311,000	5-33
Campos do Jordão à Estação de Piracuama	RM	22,000	0-44
Estação de Piracuama ao km 268 (Pindamonhangaba) da Rodovia "Presidente Dutra"	RE ônibus: Pindamonhangaba ao km 268; baldeação	21,000	0-21
Km 268 ao Distrito Federal	RF ("Presidente Dutra") ônibus	268,000	4-28
A GUARATINGUETÁ			
FERROVIA		74,844	2-28
Campos do Jordão a Pindamonhangaba	EFCJ. baldeação	42,844	1-50
Pindamonhangaba a Guaratinguetá	EFCB	32,000	0-38
FERROVIA E RODOVIA		76,844	2-24
Campos do Jordão a Pindamonhangaba	EFCJ	42,844	1-50
Pindamonhangaba a Guaratinguetá via Aparecida	RE ônibus: Guaratinguetá a Aparecida	34,000	0-34
RODOVIA			
1		73,000	1-35
Campos do Jordão à Estação de Piracuama	RM	22,000	0-44

LOCALIDADE DE DESTINO, MEIO DE TRANSPORTE E ITINERÁRIO		Distância (km)	Tempo de percurso (h-m)
Estação de Piracuama a Guaratinguetá via Pindamonhangaba e Aparecida	RE	51,000	0-51
2.		75,000	1-37
Campos do Jordão à Estação de Piracuama	RM	22,000	0-44
Estação de Piracuama ao km 268 (Pindamonhangaba) da Rodovia "Presidente Dutra"	RE ônibus: Pinbamonhangaba ao km 268; baldeação	21,000	0-21
Km 268 a Guaratinguetá	RF ("Presidente Dutra") ônibus	32,000	0-32
A PINDAMONHANGABA			
FERROVIA	EFCJ	42,844	1-50
RODOVIA		39,000	1-01
Campos do Jordão à Estação de Piracuama	RM	22,000	0-44
Estação de Piracuama a Pindamonhangaba	RE	17,000	0-17
A SÃO BENTO DO SAPUCAÍ			
RODOVIA via Sapucaí-Mirim (MG)	RE	49,000	0-49

CARAGUATATUBA

A SÃO PAULO			
RODOVIA		182,000	3-02
Caraguatatuba ao km 320 (São José dos Campos) da Rodovia "Presidente Dutra" via Paraibuna	RE ônibus	98,000	1-38
Km 320 a São Paulo	RF ("Presidente Dutra") ônibus	84,000	1-24

LOCALIDADE DE DESTINO, MEIO DE TRANSPORTE E ITINERÁRIO		Distância (km)	Tempo de percurso (h-m)
RODOVIA E FERROVIA		209,000	4-27
Caraguatatuba a São José dos Campos via Paraibuna	RE ônibus	98,000	1-38
São José dos Campos a São Paulo	EFCB	111,000	2-49
AO DISTRITO FEDERAL			
RODOVIA		418,000	6-58
Caraguatatuba ao km 320 (São José dos Campos) da Rodovia "Presidente Dutra" via Paraibuna	RE ônibus: baldeação	98,000	1-38
Km 320 ao Distrito Federal	RF ("Presidente Dutra") ônibus	320,000	5-20
RODOVIA E FERROVIA		487,000	10-24
Caraguatatuba a São José dos Campos via Paraibuna	RE ônibus	98,00	1-38
São José dos Campos ao Distrito Federal	EFCB	389,000	8-26
A NATIVIDADE DA SERRA			
RODOVIA		77,000	1-38
Caraguatatuba ao entroncamento RE-RM no trecho Caraguatatuba-Paraibuna	RE	56,000	0-56
Entroncamento RE-RM a Natividade da Serra	RM	21,000	0-42
A PARAIBUNA			
RODOVIA	RE ônibus	61,000	1-01
A SÃO SEBASTIÃO			
RODOVIA	RE ônibus	26,000	0-26
A UBATUBA			
RODOVIA		52,000	1-04
Caraguatatuba à Baia da Fortaleza	RE auto-lotação	40,000	0-40
Baia da Fortaleza a Ubatuba	RM auto-lotação	12,000	0-24

LOCALIDADE DE DESTINO, MEIO DE TRANSPORTE E ITINERARIO		Distância (km)	Tempo de percurso (h-m)
CRUZEIRO			
A SÃO PAULO			
FERROVIA	EFCB	247,000	5-34
RODOVIA			
1.		213,000	3-33
Cruzeiro ao km 211 (Cachoeira Paulista) da Rodovia "Presidente Dutra"	RE ônibus	20,000	0-20
Km 211 a São Paulo	RF ("Presidente Dutra") ônibus	193,000	3-13
2.		210,500	3-31
Cruzeiro ao km 200 da Rodovia "Presidente Dutra"	RE	6,500	0-07
Km 200 a São Paulo	RF ("Presidente Dutra") ônibus	204,000	3-24
AO DISTRITO FEDERAL			
FERROVIA	EFCB	253,000	5-30
RODOVIA			
1.		231,000	3-51
Cruzeiro ao km 211 (Cachoeira Paulista) da "Rodovia Presidente Dutra"	RE ônibus: baldeação	20,000	0-20
Km 211 ao Distrito Federal	RF ("Presidente Dutra") ônibus	211,000	3-31
2.		206,500	3-27
Cruzeiro ao km 200 da Rodovia "Presidente Dutra"	RE	6,500	0-07
Km 200 ao Distrito Federal	RF ("Presidente Dutra") ônibus	200,000	3-20
A CACHOEIRA PAULISTA			
FERROVIA	EFCB	13,000	0-14
RODOVIA			
1.	RE ônibus	20,000	0-20
2.		17,500	0-18
Cruzeiro ao km 200 da Rodovia "Presidente Dutra"	RE	6,500	0-07
Km 200 a Cachoeira Paulista	RF ("Presidente Dutra") ônibus	11,000	0-11
A LAVRINHAS			
FERROVIA	EFCB	7,000	0-11
RODOVIA	RE	9,000	0-09
A PIQUETE			
FERROVIA	EFCB baldeação em Lorena	45,000	1-20
RODOVIA			
1. via Cachoeira Paulista e Lorena	RE ônibus: baldeação em Cachoeira Paulista e Lorena	52,000	0-52

LOCALIDADE DE DESTINO, MEIO DE TRANSPORTE E ITINERÁRIO		Distância (km)	Tempo de percurso (h-m)
2.		55,400	0-57
Cruzeiro a Cachoeira Paulista . .	RE . . . . . ônibus	20,000	0-20
Cachoeira Paulista ao km 225 da Rodovia "Presidente Dutra"	RF ("Presidente Dutra") . ônibus: baldeação	14,000	0-14
Km 225 a Lorena	RM . . . . . ônibus: baldeação	2,400	0-04
Lorena a Piquete	RE . . . . . ônibus	19,000	0-19
A SILVEIRAS			
FERROVIA E RODOVIA		35,000	0-36
Cruzeiro a Cachoeira Paulista . .	EFCB	13,000	0-14
Cachoeira Paulista a Silveiras . .	RF . . . . . ônibus	22,000	0-22
RODOVIA			
1. . . . . via Cachoeira Paulista	RE . . . . . ônibus: baldeação em Cachoeira Paulista	42,000	0-42
2.		39,500	0-40
Cruzeiro ao km 200 da Rodovia "Presidente Dutra"	RE	6,500	0-07
Km 200 ao km 211	RF ("Presidente Dutra") . ônibus: baldeação	11,000	0-11
Km 211 a Silveiras	RE . . . . . ônibus	22,000	0-22

CUNHA

A SÃO PAULO			
RODOVIA		218,000	3-38
Cunha ao km 236 (Guaratinguetá) da Rodovia "Presidente Dutra" . . .	RE . . . . . ônibus: baldeação em Guaratinguetá	50,000	0-50
Km 236 a São Paulo	RF ("Presidente Dutra") . ônibus	168,000	2-48
RODOVIA E FERROVIA		256,000	5-34
Cunha a Guaratinguetá	RE . . . . . ônibus	50,000	0-50
Guaratinguetá a São Paulo	EFCB	206,000	4-44
AO DISTRITO FEDERAL			
RODOVIA		286,000	4-46

LOCALIDADE DE DESTINO, MEIO DE TRANSPORTE E ITINERÁRIO		Distância (km)	Tempo de percurso (h-m)
Cunha ao km 236 (Guaratinguetá) da Rodovia "Presidente Dutra"	RE ônibus: baldeação	50,000	0-50
Km 236 ao Distrito Federal	RF ("Presidente Dutra") ônibus	236,000	3-56
RODOVIA E FERROVIA		344,000	7-21
Cunha a Guaratinguetá	RE ônibus	50,000	0-50
Guaratinguetá ao Distrito Federal	EFCB	294,000	6-31
A AREIAS			
RODOVIA		123,000	2-03
Cunha ao km 236 (Guaratinguetá) da Rodovia "Presidente Dutra"	RE ônibus: baldeação	50,000	0-50
Km 236 ao km 211 (Cachoeira Paulista)	RF ("Presidente Dutra") ônibus: baldeação em Cachoeira Paulista	25,000	0-25
Km 211 a Areias via Silveiras	RE ônibus: baldeação em Silveiras	48,000	0-48
A GUARATINGUETÁ			
RODOVIA	RE ônibus	50,000	0-50
A LAGOINHA			
RODOVIA	RM	33,000	1-06
A LORENA			
RODOVIA			
1. via Guaratinguetá	RE ônibus: baldeação em Guaratinguetá	61,000	1-01
2.		63,400	1-05
Cunha ao km 236 (Guaratinguetá) da Rodovia "Presidente Dutra"	RE ônibus: baldeação	50,000	0-50
Km 236 ao km 225	RF ("Presidente Dutra") ônibus	11,000	0-11
Km 225 a Lorena	RM ônibus	2,400	0-04
A SÃO JOSÉ DO BARREIRO			
RODOVIA		146,000	2-26

LOCALIDADE DE DESTINO, MEIO DE TRANSPORTE E ITINERÁRIO		Distância (km)	Tempo de percurso (h-m)
Cunha ao km 236 (Guaratinguetá) da Rodovia "Presidente Dutra"	RE ônibus: baldeação	50,000	0-50
Km 236 ao km 211 (Cachoeira Paulista)	RF ("Presidente Dutra") ônibus: baldeação em Cachoeira Paulista	25,000	0-25
Km 211 a São José do Barreiro via Silveiras e Areias	RE ônibus: baldeação em Silveiras	71,000	1-11
A SÃO LUÍS DO PARAITINGA			
RODOVIA via Lagoinha	RM	62,000	2-04
A SILVEIRAS			
RODOVIA			
1.		97,000	1-37
Cunha ao km 236 (Guaratinguetá) da Rodovia "Presidente Dutra"	RE ônibus: baldeação	50,000	0-50
Km 236 ao km 211 (Cachoeira Paulista)	RF ("Presidente Dutra") ônibus: baldeação em Cachoeira Paulista	25,000	0-25
Km 211 a Silveiras	RE ônibus	22,000	0-22
2. via Guaratinguetá, Lorena e Cachoeira Paulista	RE ônibus: baldeação em Guaratinguetá e Lorena	100,000	1-40
A UBATUBA			
RODOVIA		118,000	3-00
Cunha a São Luís do Paraitinga via Lagoinha	RM	62,000	2-04
São Luís do Paraitinga a Ubatuba	RE ônibus	56,000	0-56
AOS DISTRITOS			
A CAMPOS DE CUNHA			
RODOVIA	RM	30,000	1-00

LOCALIDADE DE DESTINO, MEIO DE TRANSPORTE E ITINERÁRIO		Distância (km)	Tempo de percurso (h-m)

GUARAREMA

A SÃO PAULO

FERRODIA	EFCB	73,000	2-11
RODOVIA via Mogi das Cruzes	RE ônibus: Mogi das Cruzes a São Paulo	76,400	1-16

AO DISTRITO FEDERAL

FERROVIA	EFCB	427,000	13-02
RODOVIA		361,800	6-02
Guararema ao km 339 (Jacareí) da Rodovia "Presidente Dutra"	RE	22,800	0-23
Km 339 ao Distrito Federal	RF ("Presidente Dutra") ônibus	339,000	5-39

A JACAREÍ

FERROVIA	EFCB	19,000	0-37
RODOVIA	RE	21,800	0-22

A MOGI DAS CRUZES

FERROVIA	EFCB	24,000	0-56
RODOVIA	RE	25,400	0-25

A SALESÓPOLIS

RODOVIA

1. via Santa Branca	RM	44,000	1-28
2. via Mogi das Cruzes	RE	70,400	1-10
3.		61,800	1-26
Guararema a Santa Branca via Jacareí	RE ônibus: Jacareí a Santa Branca	37,800	0-38
Santa Branca a Salesópolis	RM	24,000	0-48

FERROVIA E RODOVIA

1.		69,000	1-41
Guararema a Mogi das Cruzes	EFCB	24,000	0-56
Mogi das Cruzes a Salesópolis via Biritiba-Mirim	RE	45,000	0-45

LOCALIDADE DE DESTINO, MEIO DE TRANSPORTE E ITINERARIO		Distância (km)	Tempo de percurso (h-m)
2.		59,000	1-41
Guararema a Jacareí	EFCB	19,000	0-37
Jacareí a Santa Branca	RE ônibus	16,000	0-16
Santa Branca a Salesópolis	RM	24,000	0-48
A SANTA BRANCA			
RODOVIA			
1.	RM	20,000	0-40
2 via Jacareí	RE ônibus: Jacareí a Santa Branca	37,800	0-38
FERROVIA E RODOVIA		35,000	0-53
Guararema a Jacareí	EFCB	19,000	0-37
Jacareí a Santa Branca	RE ônibus	16,000	0-16
A SANTA ISABEL			
RODOVIA			
1.		46,600	0-47
Guararema ao km 339 (Jacareí) da Rodovia "Presidente Dutra"	RE ônibus: Jacareí ao km 339	22,800	0-23
Km 339 ao km 358 (Santa Isabel)	RF ("Presidente Dutra") ônibus	19,000	0-19
Km 358 a Santa Isabel	RE ônibus	4,800	0-05
2. via Mogi das Cruzes, Suzano, Itaquaquecetuba e Arujá	RE ônibus: Mogi das Cruzes a Suzano; Itaquaquecetuba a Santa Isabel	74,800	1-15
3. via Bairro Escada e Bairro Morro Grande	RM	30,000	1-00

GUARATINGUETÁ

A SAO PAULO

FERROVIA	EFCB	206,000	4-44
RODOVIA	RF ("Presidente Dutra") ônibus	168,000	2-48

LOCALIDADE DE DESTINO, MEIO DE TRANSPORTE E ITINERÁRIO		Distância (km)	Tempo de percurso (h-m)
AO DISTRITO FEDERAL			
FERROVIA	EFCB	294,000	6-31
RODOVIA	RF ("Presidente Dutra") ônibus	236,000	3-56
A APARECIDA			
FERROVIA	EFCB	5,000	0-07
RODOVIA			
1.	RE ônibus	5,000	0-05
2.	RF ("Presidente Dutra") ônibus	5,000	0-05
A CAMPOS DO JORDÃO			
FERROVIA		74,844	2-50
Guaratinguetá a Pindamonhangaba	EFCB baldeação	32,000	0-55
Pindamonhangaba a Campos do Jordão	EFCJ	42,844	1-55
RODOVIA E FERROVIA		76,844	2-29
Guaratinguetá a Pindamonhangaba via Aparecida	RE ônibus: Aparecida a Guaratinguetá	34,000	0-34
Pindamonhangaba a Campos do Jordão	EFCJ	42,844	1-55
RODOVIA			
1.		73,000	1-35
Guaratinguetá à Estação de Piracuama via Aparecida e Pindamonhangaba	RE	51,000	0-51
Estação de Piracuama a Campos do Jordão	RM	22,000	0-44
2.		75,000	1-37
Guaratinguetá ao km 268 (Pindamonhangaba) da Rodovia "Presidente Dutra"	RF ("Presidente Dutra") ônibus: baldeação	32,000	0-32
Km 268 à Estação de Piracuama	RE ônibus: km 268 a Pindamonhangaba	21,000	0-21
Estação de Piracuama a Campos do Jordão	RM	22,000	0-44

LOCALIDADE DE DESTINO, MEIO DE TRANSPORTE E ITINERÁRIO		Distância (km)	Tempo de percurso (h-m)
A CUNHA			
RODOVIA	RE ônibus	50,000	0-50
A LAGOINHA			
RODOVIA		83,000	1-56
Guaratinguetá a Cunha	RE ônibus	50,000	0-50
Cunha a Lagoinha	RM	33,000	1-06
A LORENA			
FERROVIA	EFCB	13,000	0-12
RODOVIA			
1	RE ônibus	11,000	0-11
2		13,400	0-15
Guaratinguetá ao km 225 da Rodovia "Presidente Dutra"	RF ("Presidente Dutra") ônibus	11,000	0-11
Km 225 a Lorena	RM ônibus	2,400	0-04
A PINDAMONHANGABA			
FERROVIA	EFCB	32,000	0-36
RODOVIA			
1 via Aparecida	RE ônibus: Guaratinguetá a Aparecida	34,000	0-34
2		36,000	0-36
Guaratinguetá ao km 268 da Rodovia "Presidente Dutra"	RF ("Presidente Dutra") ônibus: baldeação	32,000	0-32
Km 268 a Pindamonhangaba	RE ônibus	4,000	0-04
A PIQUETE			
FERROVIA	EFCB baldeação em Lorena	30,000	0-51
RODOVIA			
1 via Lorena	RE ônibus	30,000	0-30

LOCALIDADE DE DESTINO, MEIO DE TRANSPORTE E ITINERÁRIO		Distância (km)	Tempo de percurso (h-m)
2.		32,400	0-34
Guaratinguetá ao km 225 da Rodovia "Presidente Dutra"	RF ("Presidente Dutra") ônibus	11,000	0-11
Km 225 a Lorena	RM . . . . . ônibus: baldeação	2,400	0-04
Lorena a Piquete	RE . . . . . ônibus	19,000	0-19

IGARATÁ

A SÃO PAULO

RODOVIA

1.		73,000	1-13
Igaratá ao km 371 (Arujá) da Rodovia "Presidente Dutra" . . . . . via Santa Isabel	RE . . . . . ônibus: baldeação em Santa Isabel	40,000	0-40
Km 371 a São Paulo	RF ("Presidente Dutra") ônibus	33,000	0-33
2. . . . . via Santa Isabel, Arujá, Itaquaquecetuba e São Miguel Paulista	RE . . . . . ônibus: baldeação em Santa Isabel	84,600	1-25

AO DISTRITO FEDERAL

RODOVIA E FERROVIA		434,000	9-36
Igaratá ao entroncamento RE-RM no trecho Igaratá-Santa Isabel . . .	RE	2,000	0-02
Entroncamento RE-RM ao km 339 (Jacareí) da Rodovia "Presidente Dutra" . . . . . via Bairro Figueira e Bairro das Corujas	RM	19,000	0-38
Km 339 a Jacareí	RE	5,000	0-05
Jacareí ao Distrito Federal . . .	EFCB	408,000	8-51

RODOVIA

1.		400,800	6-41
Igaratá ao km 358 da Rodovia "Presidente Dutra" . . . . . via Santa Isabel	RE . . . . . ônibus: Igaratá a Santa Isabel	29,800	0-30

LOCALIDADE DE DESTINO, MEIO DE TRANSPORTE E ITINERÁRIO		Distância (km)	Tempo de percurso (h-m)
Km 358 ao Distrito Federal . . .	RF ("Presidente Dutra") ônibus	371,000	6-11
2.	. . . . .	360,000	6-19
Igaratá ao entroncamento RE-RM no trecho Igaratá-Santa Isabel . . .	RE	2,000	0-02
Entroncamento RE-RM ao km 339 (Jacareí) da Rodovia "Presidente Dutra" . . . . . via Bairro Figueira e Bairro das Corujas	RM	19,000	0-38
Km 339 ao Distrito Federal	RF ("Presidente Dutra") ônibus	339,000	5-39
A JACAREÍ			
RODOVIA	. . . . .	26,000	0-45
Igaratá ao entroncamento RE-RM no trecho Igaratá-Santa Isabel . . .	RE	2,000	0-02
Entroncamento RE-RM ao km 339 da Rodovia "Presidente Dutra" . . . . via Bairro das Corujas e Bairro Figueira	RM	19,000	0-38
Km 339 a Jacareí	RE	5,000	0-05
A NAZARÉ PAULISTA			
RODOVIA			
1.	. . . . .	56,000	1-25
Igaratá a Santa Isabel	RE . . . . . ônibus	25,000	0-25
Santa Isabel ao entroncamento RM--RE no trecho Nazaré Paulista-Guarulhos . . . . . via Bairro Pedra Branca	RM	29,000	0-58
Entroncamento RM-RE a Nazaré Paulista	RE	2,000	0-02
2.	. . . . .	47,000	1-32
Igaratá ao entroncamento RM-RE no trecho Nazaré Paulista-Guarulhos . via Serra Boa Vista	RM	45,000	1-30
Entroncamento RM-RE a Nazaré Paulista	RE	2,000	0-02
A PIRACAIA			
RODOVIA . . . . . via Bairro do Pião	RM	39,000	1-18

LOCALIDADE DE DESTINO, MEIO DE TRANSPORTE E ITINERÁRIO		Distância (km)	Tempo de percurso (h-m)
A SANTA ISABEL			
RODOVIA	RE ônibus	25,000	0-25
A SÃO JOSÉ DOS CAMPOS			
RODOVIA		40,000	0-59
Igaratá ao entroncamento RE-RM no trecho Igaratá-Santa Isabel	RE	2,000	0-02
Entroncamento RE-RM ao km 339 (Jacareí) da Rodovia "Presidente Dutra" via Bairro das Corujas e Bairro Figueira	RM	19,000	0-38
Km 339 a São José dos Campos	RF ("Presidente Dutra") ônibus	19,000	0-19
RODOVIA E FERROVIA		45,000	1-10
Igaratá ao entroncamento RE-RM no trecho Igaratá-Santa Isabel	RE	2,000	0-02
Entroncamento RE-RM ao km 339 da Rodovia "Presidente Dutra" via Bairro das Corujas e Bairro Figueira	RM	19,000	0-38
Km 339 a Jacareí	RE	5,000	0-05
Jacareí a São José dos Campos	EFCB	19,000	0-25

ILHABELA

A SÃO PAULO

VIA MARÍTIMA E RODOVIA			4-11
Ilhabela a São Sebastião	VM lancha	11,112 mi	0-45
São Sebastião ao km 320 (São José dos Campos) da Rodovia "Presidente Dutra" via Caraguatatuba e Paraibuna	RE ônibus	122,000	2-02
Km 320 a São Paulo	RF ("Presidente Dutra") ônibus	84,000	1-24
VIA MARÍTIMA, RODOVIA E FERROVIA			5-36
Ilhabela a São Sebastião	VM lancha	11,112 mi	0-45

LOCALIDADE DE DESTINO, MEIO DE TRANSPORTE E ITINERÁRIO		Distância (km)	Tempo de percurso (h-m)
São Sebastião a São José dos Campos via Caraguatatuba e Paraibuna	RE ônibus	122,000	2-02
São José dos Campos a São Paulo	EFCB	111,000	2-49
AO DISTRITO FEDERAL			
VIA MARITIMA E RODOVIA			8-07
Ilhabela a São Sebastião	VM lancha	11,112 mi	0-45
São Sebastião ao km 320 (São José dos Campos) da Rodovia "Presidente Dutra" via Caraguatatuba e Paraibuna	RE ônibus	122,000	2-02
Km 320 ao Distrito Federal	RF ("Presidente Dutra") ônibus	320,000	5-20
VIA MARITIMA, RODOVIA E FERROVIA			11-13
Ilhabela a São Sebastião	VM lancha	11,112 mi	0-45
São Sebastião a São José dos Campos via Caraguatatuba e Paraibuna	RE ônibus	122,000	2-02
São José dos Campos ao Distrito Federal	EFCB	389,000	8-26
AOS DISTRITOS			
A CAMBAQUARA			
VIA MARITIMA		33,336 mi	6-00
RODOVIA	RM	19,000	0-38
A PARANABI			
VIA MARITIMA		55,560 mi	10-00
RODOVIA	RM	26,000	0-52

JACAREÍ

A SÃO PAULO			
FERROVIA	EFCB	92,000	2-22

LOCALIDADE DE DESTINO, MEIO DE TRANSPORTE E ITINERÁRIO		Distância (km)	Tempo de percurso (h-m)
RODOVIA			
1.		70,000	1-10
Jacareí ao km 339 da Rodovia "Presidente Dutra"	RE ônibus	5,000	0-05
Km 339 a São Paulo	RF ("Presidente Dutra") ônibus	65,000	1-05
2. via Mogi das Cruzes	RE ônibus: Mogi das Cruzes a São Paulo	92,200	1-32
AO DISTRITO FEDERAL			
FERROVIA	EFCB	408,000	8-51
RODOVIA		333,000	5-33
Jacareí ao km 331 da Rodovia "Presidente Dutra"	RE	2,000	0-02
Km 331 ao Distrito Federal	RF ("Presidente Dutra") ônibus	331,000	5-31
A GUARAREMA			
FERROVIA	EFCB	19,000	0-40
RODOVIA	RE	21,800	0-22
A IGARATÁ			
RODOVIA		26,000	0-45
Jacareí ao km 339 da Rodovia "Presidente Dutra"	RE	5,000	0-05
Km 339 ao entroncamento RM-RE no trecho Igaratá-Santa Isabel via Bairro da Figueira e Bairro das Corujas	RM	19,000	0-38
Entroncamento RM-RE a Igaratá	RE	2,000	0-02
A JAMBEIRO			
RODOVIA			
1.		46,000	0-46
Jacareí ao km 331 da Rodovia "Presidente Dutra"	RE	2,000	0-02

LOCALIDADE DE DESTINO, MEIO DE TRANSPORTE E ITINERÁRIO		Distância (km)	Tempo de percurso (h-m)
Km 331 ao km 320 (São José dos Campos)	RF ("Presidente Dutra") . ônibus	11,000	0-11
Km 320 a Jambeiro	RE	33,000	0-33
2. via São José dos Campos	RE ônibus: Jacareí-São José dos Campos	53,800	0-54
A SANTA BRANCA			
RODOVIA	RE ônibus	16,000	0-16
A SANTA ISABEL			
RODOVIA		28,800	0-29
Jacareí ao km 339 da Rodovia "Presidente Dutra"	RE ônibus	5,000	0-05
Km 339 ao km 358	RF ("Presidente Dutra") . ônibus	19,000	0-19
Km 358 a Santa Isabel	RE ônibus	4,800	0-05
A SÃO JOSÉ DOS CAMPOS			
FERROVIA	EFCB	19,000	0-25
RODOVIA			
1.	RE ônibus	20,600	0-21
2.		13,000	0-13
Jacareí ao km 331 da Rodovia "Presidente Dutra"	RE	2,000	0-02
Km 331 a São José dos Campos	RF ("Presidente Dutra") . ônibus	11,000	0-11

JAMBEIRO

A SÃO PAULO

RODOVIA E FERROVIA

1.		158,000	3-43
Jambeiro a Caçapava	RE	24,000	0-24
Caçapava a São Paulo	EFCB	134,000	3-19
2.		144,000	3-22

LOCALIDADE DE DESTINO, MEIO DE TRANSPORTE E ITINERÁRIO		Distância (km)	Tempo de percurso (h-m)
Jambeiro a São José dos Campos .	RE	33,000	0-33
São José dos Campos a São Paulo .	EFCB	111,000	2-49
RODOVIA			
1.		128,000	2-08
Jambeiro ao km 300 (Caçapava) da Rodovia "Presidente Dutra" . . .	RE	24,000	0-24
Km 300 a São Paulo	RF ("Presidente Dutra") ônibus	104,000	1-44
2.		117,000	1-57
Jambeiro ao km 320 (São José dos Campos) da Rodovia "Presidente Dutra"	RE	33,000	0-33
Km 320 a São Paulo	RF ("Presidente Dutra") ônibus	84,000	1-24
AO DISTRITO FEDERAL			
RODOVIA E FERROVIA		390,000	8-20
Jambeiro a Caçapava	RE	24,000	0-24
Caçapava ao Distrito Federal . . .	EFCB	366,000	7-56
RODOVIA		324,000	5-24
Jambeiro ao km 300 (Caçapava) da Rodovia "Presidente Dutra" . . .	RE	24,000	0-24
Km 300 ao Distrito Federal . . .	RF ("Presidente Dutra") ônibus	300,000	5-00
A CAÇAPAVA			
RODOVIA	RE	24,000	0-24
A JACAREÍ			
RODOVIA			
1.		46,000	0-46
Jambeiro ao km 320 (São José dos Campos) da Rodovia "Presidente Dutra"	RE	33,000	0-33
Km 320 ao km 331	RF ("Presidente Dutra") ônibus	11,000	0-11
Km 331 a Jacareí	RE	2,000	0-02
2.	RE	53,800	0-54
via São José dos Campos	ônibus: São José dos Campos a Jacareí		

LOCALIDADE DE DESTINO, MEIO DE TRANSPORTE E ITINERÁRIO		Distância (km)	Tempo de percurso (h-m)
A PARAIBUNA			
RODOVIA	RE	24,000	0-24
A REDENÇÃO DA SERRA			
RODOVIA			
1. via Bairro do Piraí	RM	23,000	0-48
2.	RM	15,000	0-30
A SANTA BRANCA			
RODOVIA			
1. via São José dos Campos e Jacareí	RE ônibus: São José dos Campos a Santa Branca: baldeação em Jacareí	69,800	1-10
2.		48,000	1-22
Jambeiro ao entroncamento RE-RM no trecho Paraibuna-São José dos Campos	RE	14,000	0-14
Entroncamento RE-RM a Santa Branca	RM	34,000	1-08
A SÃO JOSÉ DOS CAMPOS			
RODOVIA			
1.	RE	33,000	0-33
2. via Caçapava	RE	49,000	0-49

JOANÓPOLIS

A SÃO PAULO			
RODOVIA via Piracaia, Atibaia e Mairiporã	RE ônibus	115,000	1-55
AO DISTRITO FEDERAL via São Paulo			
A BRAGANÇA PAULISTA			
RODOVIA			
1.		46,000	1-10
Joanópolis a Piracaia	RE ônibus	22,000	0-22

LOCALIDADE DE DESTINO, MEIO DE TRANSPORTE E ITINERÁRIO		Distância (km)	Tempo de percurso (h-m)
Piracaia a Bragança Paulista	RM ônibus	24,000	0-48
2. via Piracaia, Batatuba e Atibaia	RE ônibus: baldeação em Atibaia	72,000	1-12
A PIRACAIA			
RODOVIA	RE ônibus	22,000	0-22
A SÃO JOSÉ DOS CAMPOS			
RODOVIA		86,000	2-24
Joanópolis a Monteiro Lobato. via São Francisco Xavier	RM	58,000	1-56
Monteiro Lobato a São José dos Campos	RE ônibus	28,000	0-28

LAGOINHA

A SÃO PAULO			
RODOVIA		196,000	3-45
Lagoinha a São Luís do Paraitinga	RM	29,000	0-58
São Luís do Paraitinga ao km 283 (Taubaté) da Rodovia "Presidente Dutra"	RE ônibus: baldeação em Taubaté	47,000	0-47
Km 283 a São Paulo	RF ("Presidente Dutra") ônibus	120,000	2-00
RODOVIA E FERROVIA		231,000	5-30
Lagoinha a São Luís do Paraitinga	RM	29,000	0-58
São Luís do Paraitinga a Taubaté	RE ônibus	47,000	0-47
Taubaté a São Paulo	EFCB	155,000	3-45
AO DISTRITO FEDERAL			
RODOVIA		319,000	5-52
Lagoinha a Cunha	RM	33,000	1-06
Cunha ao km 236 (Guaratinguetá) da Rodovia "Presidente Dutra"	RE ônibus: baldeação	50,000	0-50

LOCALIDADE DE DESTINO, MEIO DE TRANSPORTE E ITINERARIO		Distância (km)	Tempo de percurso (h-m)
Km 236 ao Distrito Federal	RF ("Presidente Dutra") ônibus	236,000	3-56
RODOVIA E FERROVIA		377,000	8-27
Lagoinha a Cunha	RM	33,000	1-06
Cunha a Guaratinguetá	RE ônibus	50,000	0-50
Guaratinguetá ao Distrito Federal	EFCB	294,000	6-31
A APARECIDA			
RODOVIA		88,000	2-01
Lagoinha a Cunha	RM	33,000	1-06
Cunha a Aparecida via Guaratinguetá	RE ônibus: baldeação em Guaratinguetá	55,000	0-55
A CUNHA			
RODOVIA	RM	33,000	1-06
A GUARATINGUETÁ			
RODOVIA		83,000	1-56
Lagoinha a Cunha	RM	33,000	1-06
Cunha a Guaratinguetá	RE ônibus	50,000	0-50
A SÃO LUIS DO PARAITINGA			
RODOVIA	RM	29,000	0-58
A TAUBATÉ			
RODOVIA		76,000	1-45
Lagoinha a São Luis do Paraitinga	RM	29,000	0-58
São Luis do Paraitinga a Taubaté	RE ônibus	47,000	0-47

LAVRINHAS

A SÃO PAULO			
FERROVIA	EFCB	254,000	8-10
RODOVIA		214,000	3-37
Lavrinhas ao km 193 da Rodovia "Presidente Dutra"	RM	3,000	0-06
Km 193 a São Paulo	RF ("Presidente Dutra") ônibus	211,000	3-31

LOCALIDADE DE DESTINO, MEIO DE TRANSPORTE E ITINERÁRIO		Distância (km)	Tempo de percurso (h-m)
AO DISTRITO FEDERAL			
FERROVIA	EFCB	246,000	5-59
RODOVIA		196,000	3-19
Lavrinhas ao km 193 da Rodovia "Presidente Dutra"	RM	3,000	0-06
Km 193 ao Distrito Federal	RF ("Presidente Dutra") ônibus	193,000	3-13
A CRUZEIRO			
FERROVIA	EFCB	7,000	0-09
RODOVIA	RE	9,000	0-09
A QUELUZ			
FERROVIA	EFCB	17,000	0-38
RODOVIA			
1.		17,000	0-20
Lavrinhas ao km 193 da Rodovia "Presidente Dutra"	RM	3,000	0-06
Km 193 a Queluz	RF ("Presidente Dutra") ônibus	14,000	0-14
2. via Pinheiros	RE	24,000	0-24
A SILVEIRAS			
FERROVIA E RODOVIA		42,000	1-05
Lavrinhas a Cachoeira Paulista	EFCB	20,000	0-43
Cachoeira Paulista a Silveiras	RE ônibus	22,000	0-22
RODOVIA			
1.		43,000	0-46
Lavrinhas ao km 193 da Rodovia "Presidente Dutra"	RM	3,000	0-06
Km 193 ao km 211 (Cachoeira Paulista)	RF ("Presidente Dutra") ônibus: baldeação	18,000	0-18

LOCALIDADE DE DESTINO, MEIO DE TRANSPORTE E ITINERÁRIO		Distância (km)	Tempo de percurso (h-m)
Km 211 a Silveiras	RE ônibus	22,000	0-22
2. via Pinheiros e Queluz	RE ônibus: Areias a Silveiras	62,500	1-03
AOS DISTRITOS			
A PINHEIROS			
RODOVIA	RE	6,000	0-06

LORENA

A SÃO PAULO			
FERROVIA	EFCB	219,000	4-58
RODOVIA		181,400	3-03
Lorena ao km 225 da Rodovia "Presidente Dutra"	RM ônibus	2,400	0-04
Km 225 a São Paulo	RF ("Presidente Dutra") ônibus	179,000	2-59
AO DISTRITO FEDERAL			
FERROVIA	EFCB	281,000	6-17
RODOVIA		227,400	3-49
Lorena ao km 225 da Rodovia "Presidente Dutra"	RM ônibus: baldeação	2,400	0-04
Km 225 ao Distrito Federal	RF ("Presidente Dutra") ônibus	225,000	3-45
A CACHOEIRA PAULISTA			
FERROVIA	EFCB	15,000	0-16
RODOVIA			
1.	RE ônibus	17,000	0-17
2.		16,400	0-18
Lorena ao km 225 da Rodovia "Presidente Dutra"	RM ônibus: baldeação	2,400	0-04
Km 225 a Cachoeira Paulista	RF ("Presidente Dutra") ônibus	14,000	0-14

LOCALIDADE DE DESTINO, MEIO DE TRANSPORTE E ITINERÁRIO		Distância (km)	Tempo de percurso (h-m)
A CUNHA			
RODOVIA			
1. via Guaratinguetá	RE ônibus: baldeação em Guaratinguetá	61,000	1-01
2.		63,400	1-05
Lorena ao km 225 da Rodovia "Presidente Dutra"	RM ônibus	2,400	0-04
Km 225 ao km 236 (Guaratinguetá)	RF ("Presidente Dutra") ônibus: baldeação	11,000	0-11
Km 236 a Cunha	RE ônibus	50,000	0-50
A GUARATINGUETÁ			
FERROVIA	EFCB	13,000	0-14
RODOVIA			
1.	RE ônibus	11,000	0-11
2.		13,400	0-15
Lorena ao km 225 da Rodovia "Presidente Dutra"	RM ônibus	2,400	0-04
Km 225 a Guaratinguetá	RF ("Presidente Dutra") ônibus	11,000	0-11
A PIQUETE			
FERROVIA	EFCB	17,000	0-39
RODOVIA	RE ônibus	19,000	0-19
A SILVEIRAS			
RODOVIA			
1. via Cachoeira Paulista	RE ônibus	39,000	0-39
2.		38,400	0-40
Lorena ao km 225 da Rodovia "Presidente Dutra"	RM ônibus: baldeação	2,400	0-04

LOCALIDADE DE DESTINO, MEIO DE TRANSPORTE E ITINERARIO		Distância (km)	Tempo de percurso (h-m)
Km 225 ao km 211 (Cachoeira Paulista)	RF ("Presidente Dutra") ônibus: baldeação em Cachoeira Paulista	14,000	0-14
Km 211 a Silveiras	RE ônibus	22,000	0-22
FERROVIA E RODOVIA		37,000	0-38
Lorena a Cachoeira Paulista	EFCB	15,000	0-16
Cachoeira Paulista a Silveiras	RE ônibus	22,000	0-22

MOGI DAS CRUZES

A SÃO PAULO

FERROVIA	EFCB	49,000	0-54
RODOVIA via Suzano e São Miguel Paulista	RE ônibus	51,000	0-51

AO DISTRITO FEDERAL

FERROVIA	EFCB	451,000	9-53
RODOVIA		405,400	6-45
Mogi das Cruzes ao km 371 (Arujá) da Rodovia "Presidente Dutra"	RE ônibus: Mogi das Cruzes a Suzano; Itaquaquecetuba a Arujá; baldeação	34,400	0-34
Km 371 ao Distrito Federal	RF ("Presidente Dutra") ônibus	371,000	6-11

A GUARAREMA

FERROVIA	EFCB	24,000	0-55
RODOVIA	RE	25,400	0-25

A ITAQUAQUECETUBA

FERROVIA	EFCB	20,000	0-38
RODOVIA via Brás Cubas, Jundiapeba e Suzano	RE ônibus: Mogi das Cruzes a Suzano	23,400	0-23

LOCALIDADE DE DESTINO, MEIO DE TRANSPORTE E ITINERÁRIO		Distância (km)	Tempo de percurso (h-m)
A SALESÓPOLIS			
RODOVIA	RE	45,000	0-45
via Biritiba-Mirim			
A SANTA ISABEL			
RODOVIA			
1.	RE	49,400	0-49
via Suzano, Itaquaquecetuba e Arujá	ônibus: Mogi das Cruzes a Suzano; Itaquaquecetuba a Santa Isabel		
2.	RM	28,000	0-56
via Bairro do Taboão			
A SANTO ANDRÉ			
FERROVIA		67,123	1-32
Mogi das Cruzes a São Paulo	EFCB baldeação	49,000	1-15
São Paulo a Santo André	EFSJ	18,123	0-17
RODOVIA			
1.		55,000	1-14
Mogi das Cruzes ao entroncamento RE-RM no trecho Suzano-São Paulo via Brás Cubas, Jundiapeba, Suzano e Iupeba	RE	36,000	0-36
Entroncamento RE-RM a Santo André via Ribeirão Pires e Mauá	RM ônibus: Iupeba a Santo André: baldeação em Ribeirão Pires	19,000	0-38
2.		69,000	1-27
Mogi das Cruzes a São Paulo via Suzano e São Miguel Paulista	RE ônibus: baldeação	51,000	0-51
São Paulo a Santo André via São Caetano do Sul	RM ônibus	18,000	0-36
A SANTOS			
FERROVIA		127,507	2-59
Mogi das Cruzes a São Paulo	EFCB baldeação	49,000	1-15
São Paulo a Santos	EFSJ	78,507	1-44

LOCALIDADE DE DESTINO, MEIO DE TRANSPORTE E ITINERÁRIO		Distância (km)	Tempo de percurso (h-m)
RODOVIA			
1.		108,000	2-13
Mogi das Cruzes ao entroncamento RE-RM no trecho Suzano-São Paulo via Brás Cubas, Jundiapeba, Suzano e Iupeba	RE	36,000	0-36
Entroncamento RE-RM a São Bernardo do Campo via Ribeirão Pires, Mauá e Santo André	RM ônibus: Iupeba a São Bernardo do Campo, baldeação em Ribeirão Pires e Santo André	25,000	0-50
São Bernardo do Campo a Santos	RE ("Anchieta") ônibus	47,000	0-47
2. via São Paulo	RE ("Anchieta") * ônibus: baldeação em São Paulo	119,000	1-59
A SUZANO			
FERROVIA	EFCB	12,000	0-22
RODOVIA via Brás Cubas e Jundiapeba	RE ônibus	13,000	0-13
AOS DISTRITOS			
A BIRITIBA-MIRIM			
RODOVIA	RE	24,000	0-24
A BRÁS CUBAS			
FERROVIA	EFCB	3,000	0-05
RODOVIA	RE ônibus	4,000	0-04
A JUNDIAPEBA			
FERROVIA	EFCB	7,000	0-13
RODOVIA via Brás Cubas	RE ônibus	6,800	0-07
A SABAÚNA			
FERROVIA	EFCB	13,000	0-27
RODOVIA	RE	16,900	0-17
A TAIAÇUPEBA			
RODOVIA	RE ônibus	22,000	0-22

* São Paulo e Santos.

LOCALIDADE DE DESTINO, MEIO DE TRANSPORTE E ITINERÁRIO		Distância (km)	Tempo de percurso (h-m)

MONTEIRO LOBATO

A SÃO PAULO

RODOVIA		112,000	1-52
Monteiro Lobato ao km 320 (São José dos Campos) da Rodovia "Presidente Dutra"	RE ônibus	28,000	0-28
Km 320 a São Paulo	RF ("Presidente Dutra") ônibus	84,000	1-24
RODOVIA E FERROVIA		139,000	3-17
Monteiro Lobato a São José dos Campos	RE ônibus	28,000	0-28
São José dos Campos a São Paulo	EFCB	111,00	2-49

AO DISTRITO FEDERAL

RODOVIA		348,000	5-48
Monteiro Lobato ao km 320 (São José dos Campos) da Rodovia "Presidente Dutra"	RE ônibus: baldeação	28,000	0-28
Km 320 ao Distrito Federal	RF ("Presidente Dutra") ônibus	320,000	5-20
RODOVIA E FERROVIA		417,000	8-54
Monteiro Lobato a São José dos Campos	RE ônibus	28,000	0-28
São José dos Campos ao Distrito Federal	EFCB	389,000	8-26

A CAÇAPAVA

RODOVIA			
1. via São José dos Campos	RE ônibus: Monteiro Lobato a São José dos Campos	53,000	0-53
2		48,000	0-48
Monteiro Lobato ao km 320 (São José dos Campos) da Rodovia "Presidente Dutra"	RE ônibus: baldeação	28,000	0-28
Km 320 a Caçapava	RF ("Presidente Dutra") ônibus	20,000	0-20

LOCALIDADE DE DESTINO, MEIO DE TRANSPORTE E ITINERÁRIO		Distância (km)	Tempo de percurso (h-m)
RODOVIA E FERROVIA		51,000	0-58
Monteiro Lobato a São José dos Campos	RE ônibus	28,000	0-28
São José dos Campos a Caçapava	EFCB	23,000	0-30
A SÃO BENTO DO SAPUCAÍ			
RODOVIA via Sapucaí-Mirim (MG)	RE	45,000	0-45
A SÃO JOSÉ DOS CAMPOS			
RODOVIA	RE ônibus	28,000	0-28
A TAUBATÉ			
RODOVIA E FERROVIA		72,000	1-24
Monteiro Lobato a São José dos Campos	RE ônibus	28,000	0-28
São José dos Campos a Taubaté	EFCB	44,000	0-56
RODOVIA			
1.		65,000	1-05
Monteiro Lobato ao km 320 (São José dos Campos) da Rodovia "Presidente Dutra"	RE ônibus: baldeação	28,000	0-28
Km 320 a Taubaté	RF ("Presidente Dutra") ônibus	37,000	0-37
2. via São José dos Campos e Caçapava	RE ônibus: Monteiro Lobato a São José dos Campos	75,000	1-15
A TREMEMBÉ			
RODOVIA E FERROVIA		80,000	1-57
Monteiro Lobato a São José dos Campos	RE ônibus	28,000	0-28
São José dos Campos a Tremembé	EFCB	52,000	1-29

LOCALIDADE DE DESTINO, MEIO DE TRANSPORTE E ITINERÁRIO		Distância (km)	Tempo de percurso (h-m)
RODOVIA			
1.		72,000	1-12
Monteiro Lobato ao km 320 (São José dos Campos) da Rodovia "Presidente Dutra"	RE ônibus: baldeação	28,000	0-28
Km 320 ao km 283 (Taubaté)	RF ("Presidente Dutra") ônibus	37,000	0-37
Km 283 a Tremembé	RE ônibus: baldeação em Taubaté	7,000	0-07
2. via São José dos Campos, Caçapava e Taubaté	RE ônibus: Monteiro Lobato a São José dos Campos; Taubaté a Tremembé	82,000	1-22

NATIVIDADE DA SERRA

A SÃO PAULO

RODOVIA		186,000	3-32
Natividade da Serra a Redenção da Serra	RM ônibus	26,000	0-52
Redenção da Serra ao km 283 (Taubaté) da Rodovia "Presidente Dutra"	RE ônibus: baldeação em Taubaté	39,000	0-39
Km 283 a São Paulo	RF ("Presidente Dutra") ônibus	121,000	2-01
RODOVIA E FERROVIA		220,000	5-16
Natividade da Serra a Redenção da Serra	RM ônibus	26,000	0-52
Redenção da Serra a Taubaté	RE ônibus	39,000	0-39
Taubaté a São Paulo	EFCB	155,000	3-45

AO DISTRITO FEDERAL

RODOVIA		348,000	6-14
Natividade da Serra a Redenção da Serra	RM ônibus	26,000	0-52

LOCALIDADE DE DESTINO, MEIO DE TRANSPORTE E ITINERÁRIO		Distância (km)	Tempo de percurso (h-m)
Redenção da Serra ao km 283 (Taubaté) da Rodovia "Presidente Dutra"	RE . . . . . ônibus: baldeação	39,000	0-39
Km 283 ao Distrito Federal . . .	RF ("Presidente Dutra") ônibus	283,000	4-43
RODOVIA E FERROVIA	. . . . .	410,000	9-01
Natividade da Serra a Redenção da Serra	RM . . . . . ônibus	26,000	0-52
Redenção da Serra a Taubaté . .	RE . . . . . ônibus	39,000	0-39
Taubaté ao Distrito Federal . . .	EFCB	345,000	7-30
A CARAGUATATUBA			
RODOVIA	. . . . .	77,000	1-38
Natividade da Serra ao entroncamento RM-RE no trecho Paraibuna-Caraguatatuba	RM	21,000	0-42
Entroncamento RM-RE a Caraguatatuba	RE	56,000	0-56
A PARAIBUNA			
RODOVIA	. . . . .	26,000	0-47
Natividade da Serra ao entroncamento RM-RE no trecho Paraibuna-Caraguatatuba	RM	21,000	0-42
Entroncamento RM-RE a Paraibuna	RE	5,000	0-05
A REDENÇÃO DA SERRA			
RODOVIA	RM . . . . . ônibus	26,000	0-52
A SÃO LUÍS DO PARAITINGA			
RODOVIA	. . . . .	31,500	1-01
Natividade da Serra ao entroncamento RM-RE no trecho São Luís do Paraitinga-Ubatuba	RM	28,500	0-58
Entroncamento RM-RE a São Luís do Paraitinga	RE	3,000	0-03

LOCALIDADE DE DESTINO, MEIO DE TRANSPORTE E ITINERÁRIO		Distância (km)	Tempo de percurso (h-m)
A UBATUBA			
RODOVIA		81,500	1-51
Natividade da Serra ao entroncamento RM-RE no trecho São Luís do Paraitinga-Ubatuba	RM	28,500	0-58
Entroncamento RM-RE a Ubatuba	RE	53,000	0-53
AOS DISTRITOS:			
A BAIRRO ALTO			
RODOVIA	RM	23,000	0-46

NAZARÉ PAULISTA

A SÃO PAULO			
RODOVIA		51,000	0-51
Nazaré Paulista a Guarulhos	RE ônibus	44,000	0-44
Guarulhos a São Paulo	RF ("Presidente Dutra") ônibus	7,000	0-07
AO DISTRITO FEDERAL via São Paulo			
A ATIBAIA			
RODOVIA via Bom Jesus dos Perdões	RE ônibus	23,000	0-23
A GUARULHOS			
RODOVIA	RE ônibus	44,000	0-44
A IGARATÁ			
RODOVIA			
1		56,000	1-25
Nazaré Paulista ao entroncamento RE-RM no trecho Nazaré Paulista-Guarulhos	RE	2,000	0-02
Entroncamento RE-RM a Santa Isabel via Bairro Pedra Branca	RM	29,000	0-58
Santa Isabel a Igaratá	RE ônibus	25,000	0-25

LOCALIDADE DE DESTINO, MEIO DE TRANSPORTE E ITINERÁRIO		Distância (km)	Tempo de percurso (h-m)
2.		47,000	1-32
Nazaré Paulista ao entroncamento RE-RM no trecho Nazaré Paulista--Guarulhos	RE	2,000	0-02
Entroncamento RE-RM a Igaratá via Serra da Boa Vista	RM	45,000	1-30
A MAIRIPORÃ			
RODOVIA via Bom Jesus dos Perdões e Atibaia	RE ônibus: baldeação em Atibaia	55,000	0-55
A PIRACAIA			
RODOVIA			
1. via Bom Jesus dos Perdões e Batatuba	RE ônibus: Batatuba a Piracaia	33 000	0-33
2.	RM	17,000	0-34
A SANTA ISABEL			
RODOVIA		31,000	1-00
Nazaré Paulista ao entroncamento RE-RM no trecho Nazaré Paulista--Guarulhos	RE	2,000	0-02
Entroncamento RE-RM a Santa Isabel via Bairro Pedra Branca	RM	29,000	0-58
AOS DISTRITOS:			
A BOM JESUS DOS PERDÕES			
RODOVIA	RE ônibus	12,000	0-12

PARAIBUNA

A SÃO PAULO			
RODOVIA		121,000	2-01
Paraibuna ao km 320 (São José dos Campos) da Rodovia "Presidente Dutra"	RE ônibus	37,000	0-37
Km 320 a São Paulo	RF ("Presidente Dutra") ônibus	84,000	1-24

LOCALIDADE DE DESTINO, MEIO DE TRANSPORTE E ITINERARIO		Distância (km)	Tempo de percurso (h-m)
RODOVIA E FERROVIA		148,000	3-26
Paraibuna a São José dos Campos	RE ônibus	37,000	0-37
São José dos Campos a São Paulo	EFCB	111,000	2-49
AO DISTRITO FEDERAL			
RODOVIA		357,000	5-57
Paraibuna ao km 320 (São José dos Campos) da Rodovia "Presidente Dutra"	RE ônibus: baldeação	37,000	0-37
Km 320 ao Distrito Federal	RF ("Presidente Dutra") ônibus	320,000	5-20
RODOVIA E FERROVIA		426,000	9-03
Paraibuna a São José dos Campos	RE ônibus	37,000	0-37
São José dos Campos ao Distrito Federal	EFCB	389,000	8-26
A CARAGUATATUBA			
RODOVIA	RE ônibus	61,000	1-01
A JAMBEIRO			
RODOVIA	RE	24,000	0-24
A NATIVIDADE DA SERRA			
RODOVIA		26,000	0-47
Paraibuna ao entroncamento RE-RM no trecho Paraibuna-Caraguatatuba	RE	5,000	0-05
Entroncamento RE-RM a Natividade da Serra	RM	21,000	0-42
A REDENÇÃO DA SERRA			
RODOVIA		32,000	0-54
Paraibuna ao entroncamento RE-RM no trecho Paraibuna-São José dos Campos	RE	10,000	0-10
Entroncamento RE-RM a Redenção da Serra	RM	22,000	0-44

LOCALIDADE DE DESTINO, MEIO DE TRANSPORTE E ITINERÁRIO		Distância (km)	Tempo de percurso (h-m)
A SALESÓPOLIS			
RODOVIA		38,000	1-13
Paraibuna ao entroncamento RE-RM no trecho Paraibuna-Caraguatatuba	RE	3,000	0-03
Entroncamento RE-RM a Salesópolis	RM	35,000	1-10
A SANTA BRANCA			
RODOVIA			
1.		44,000	1-18
Paraibuna ao entroncamento RE-RM no trecho Paraibuna-São José dos Campos	RE	10,000	0-10
Entroncamento RE-RM a Santa Branca	RM	34,000	1-08
2. via São José dos Campos e Jacareí	RE ônibus: baldeação em São José dos Campos e Jacareí	73,800	1-14
3.		62,000	2-01
Paraibuna ao entroncamento RE-RM no trecho Paraibuna-Caraguatatuba	RE	3,000	0-03
Entroncamento RE-RM a Santa Branca via Salesópolis	RM	59,000	1-58
A SÃO SEBASTIÃO			
RODOVIA via Caraguatatuba	RE ônibus	85,000	1-25

PINDAMONHANGABA

A SÃO PAULO			
FERROVIA	EFCB	174,000	4,06
RODOVIA		140,000	2-20
Pindamonhangaba ao km 268 da Rodovia "Presidente Dutra"	RE ônibus	4,000	0-04
Km 268 a São Paulo	RF ("Presidente Dutra") ônibus	136,000	2-16

LOCALIDADE DE DESTINO, MEIO DE TRANSPORTE E ITINERARIO		Distância (km)	Tempo de percurso (h-m)
AO DISTRITO FEDERAL			
FERROVIA	EFCB	326,000	7-09
RODOVIA		272,000	4-32
Pindamonhangaba ao km 268 da Rodovia "Presidente Dutra"	RE ônibus: baldeação	4,000	0-04
Km 268 ao Distrito Federal	RF ("Presidente Dutra") ônibus	268,000	4-28
A APARECIDA			
FERROVIA	EFCB	27,000	0-31
RODOVIA			
1.		31,000	0-31
Pindamonhangaba ao km 268 da Rodovia "Presidente Dutra"	RE ônibus: baldeação	4,000	0-04
Km 268 a Aparecida	RF ("Presidente Dutra") ônibus	27,000	0-27
2. via Roseira	RE	29,000	0-29
A CAMPOS DO JORDÃO			
FERROVIA	EFCJ	42,844	1-55
RODOVIA		39,000	1-01
Pindamonhangaba à Estação de Piracuama	RE	17,000	0-17
Estação de Piracuama a Campos do Jordão	RM	22,000	0-44
A GUARATINGUETÁ			
FERROVIA	EFCB	32,000	0-38
RODOVIA			
1. via Aparecida	RE ônibus: Aparecida a Guaratinguetá	34,000	0-34
2.		36,000	0-36

LOCALIDADE DE DESTINO, MEIO DE TRANSPORTE E ITINERÁRIO		Distância (km)	Tempo de percurso (h-m)
Pindamonhangaba ao km 268 da Rodovia "Presidente Dutra"	RE ônibus: baldeação	4,000	0-04
Km 268 a Guaratinguetá	RF ("Presidente Dutra") ônibus	32,000	0-32
A SÃO BENTO DO SAPUCAÍ			
FERROVIA E RODOVIA		63,024	1-40
Pindamonhangaba à Estação de Eugênio Lefèvre	EFCJ	28,024	1-05
Estação de Eugênio Lefèvre a São Bento do Sapucaí via Santo Antônio do Pinhal e Sapucaí-Mirim (MG)	RE	35,000	0-35
RODOVIA		59,000	1-06
Pindamonhangaba à Estação de Piracuama	RE	17,000	0-17
Estação de Piracuama à Estação de Eugênio Lefèvre	RM	7,000	0-14
Estação de Eugênio Lefèvre a São Bento do Sapucaí via Santo Antônio do Pinhal e Sapucaí-Mirim (MG)	RE	35,000	0-35
A TAUBATÉ			
FERROVIA	EFCB	19,000	0-19
RODOVIA			
1.	RE	16,000	0-16
2. via Tremembé	RE ônibus: baldeação em Tremembé	19,000	0-19
3.		19,000	0-19
Pindamonhangaba ao km 268 da Rodovia "Presidente Dutra"	RE ônibus	4,000	0-04
Km 268 a Taubaté	RF ("Presidente Dutra") ônibus: km 268 ao km 283 (Taubaté)	15,000	0-15
A TREMEMBÉ			
FERROVIA	EFCB	11,000	0-16
RODOVIA	RE ônibus	12,000	0-12

LOCALIDADE DE DESTINO, MEIO DE TRANSPORTE E ITINERARIO		Distância (km)	Tempo de percurso (h-m)
PIQUETE			
A SÃO PAULO			
FERROVIA	EFCB baldeação em Lorena	236,000	7-15
RODOVIA			
1.		200,400	3-22
Piquete a Lorena	RE ônibus: baldeação em Lorena	19,000	0-19
Lorena ao km 225 da Rodovia "Presidente Dutra"	RM ônibus	2,400	0-04
Km 225 a São Paulo	RF ("Presidente Dutra") ônibus	179,000	2-59
2.		198,000	3-18
Piquete a Guaratinguetá via Lorena	RE ônibus: baldeação em Guaratinguetá	30,000	0-30
Guaratinguetá a São Paulo	RF ("Presidente Dutra") ônibus	168,000	2-48
AO DISTRITO FEDERAL			
FERROVIA	EFCB baldeação em Lorena	298,000	6-55
RODOVIA		246,400	4-08
Piquete a Lorena	RE ônibus: baldeação	19,000	0-19
Lorena ao km 225 da Rodovia "Presidente Dutra"	RM ônibus: baldeação	2,400	0-04
Km 225 ao Distrito Federal	RF ("Presidente Dutra") ônibus	225,000	3-45
A CACHOEIRA PAULISTA			
FERROVIA	EFCB baldeação em Lorena	32,000	1-02
RODOVIA			
1. via Lorena	RE ônibus: baldeação em Lorena	32,000	0-32
2.		35,400	0-37
Piquete a Lorena	RE ônibus: baldeação	19,000	0-19

LOCALIDADE DE DESTINO, MEIO DE TRANSPORTE E ITINERÁRIO		Distância (km)	Tempo de percurso (h-m)
Lorena ao km 225 da Rodovia "Presidente Dutra"	RM ônibus: baldeação	2,400	0-04
Km 225 a Cachoeira Paulista	RF ("Presidente Dutra") ônibus	14,000	0-14
A CRUZEIRO			
FERROVIA	EFCB baldeação em Lorena	45,000	1-31
RODOVIA			
1. via Lorena e Cachoeira Paulista	RE ônibus: baldeação em Lorena e Cachoeira Paulista	52,000	0-52
2.		55,400	0-57
Piquete a Lorena	RE ônibus: baldeação	19,000	0-19
Lorena ao km 225 da Rodovia "Presidente Dutra"	RM ônibus: baldeação	2,400	0-04
Km 225 a Cachoeira Paulista	RF ("Presidente Dutra") ônibus	14,000	0-14
Cachoeira Paulista a Cruzeiro	RE ônibus	20,000	0-20
A GUARATINGUETÁ			
FERROVIA	EFCB baldeação em Lorena	30,000	1-04
RODOVIA			
1. via Lorena	RE ônibus	30,000	0-30
2.		32,400	0-34
Piquete a Lorena	RE ônibus: baldeação	19,000	0-19
Lorena ao km 225 da Rodovia "Presidente Dutra"	RM ônibus	2,400	0-04
Km 225 a Guaratinguetá	RF ("Presidente Dutra") ônibus	11,000	0-11
A LORENA			
FERROVIA	EFCB	17,000	0-38
RODOVIA	RE ônibus	19,000	0-19

LOCALIDADE DE DESTINO, MEIO DE TRANSPORTE E ITINERÁRIO		Distância (km)	Tempo de percurso (h-m)

PIRACAIA

A SÃO PAULO

FERROVIA		110,428	3-24
Piracaia a Campo Limpo	EFB baldeação	61,000	2-22
Campo Limpo a São Paulo	EFSJ	49,428	1-02
RODOVIA via Atibaia e Mairiporã	RE ônibus	93,000	1-33

AO DISTRITO FEDERAL
via São Paulo

A ATIBAIA

FERROVIA	EFB	27,000	0-50
RODOVIA via Batatuba	RE ônibus	26,000	0-26

A BRAGANÇA PAULISTA

FERROVIA	EFB baldeação na Estação de Caetetuba	56,000	1-56

RODOVIA

1.	RM ônibus	24,000	0-48
2. via Batatuba e Atibaia	RE ônibus: baldeação em Atibaia	50,000	0-50

A IGARATÁ

RODOVIA via Bairro do Pião	RM	39,000	1-18

A JOANÓPOLIS

RODOVIA	RE ônibus	22,000	0-22

A NAZARÉ PAULISTA

RODOVIA

1. via Batatuba e Bom Jesus dos Perdões	RE ônibus: Piracaia a Batatuba	33,000	0-33
2.	RM	17,000	0-34

LOCALIDADE DE DESTINO, MEIO DE TRANSPORTE E ITINERARIO		Distância (km)	Tempo de percurso (h-m)
A SÃO JOSÉ DOS CAMPOS			
RODOVIA			
1.		177,000	2-57
Piracaia a São Paulo . . . . . via Atibaia e Mairiporã	RE . . . . . ônibus: baldeação	93,000	1-33
São Paulo a São José dos Campos .	RF ("Presidente Dutra") ônibus	84,000	1-24
2.		79,000	2-17
Piracaia a Igaratá . . . . . via Bairro do Pião	RM	39,000	1-18
Igaratá ao entroncamento RE-RM no trecho Igaratá-Santa Isabel . . .	RE	2,000	0-02
Entroncamento RE-RM ao km 339 (Jacareí) da Rodovia "Presidente Dutra" . . . . . via Bairro das Corujas e Bairro Figueira	RM	19,000	0-38
Km 339 a São José dos Campos . .	RF ("Presidente Dutra") ônibus	19,000	0-19
AOS DISTRITOS			
A BATATUBA			
FERROVIA	EFB	8,000	0-15
RODOVIA	RE . . . . . ônibus	8,000	0-08

QUELUZ

A SÃO PAULO			
FERROVIA	EFCB	271,000	6-35
RODOVIA	RF ("Presidente Dutra") ônibus	225,000	3-45
AO DISTRITO FEDERAL			
FERROVIA	EFCB	229,000	5-53
RODOVIA	RF ("Presidente Dutra") ônibus	179,000	2-59
A AREIAS			
RODOVIA	RE	13,500	0-14

LOCALIDADE DE DESTINO, MEIO DE TRANSPORTE E ITINERÁRIO		Distância (km)	Tempo de percurso (h-m)
A LAVRINHAS			
FERROVIA	EFCB	17,000	0-39
RODOVIA			
1.		17,000	0-20
Queluz ao km 193 da Rodovia "Presidente Dutra"	RF ("Presidente Dutra") ônibus	14,000	0-14
Km 193 a Lavrinhas	RM	3,000	0-06
2. via Pinheiros	RE	24,000	0-24
A SILVEIRAS			
RODOVIA	RE ônibus: Areias a Silveiras	38,500	0-39

REDENÇÃO DA SERRA

A SÃO PAULO			
RODOVIA		160,000	2-40
Redenção da Serra ao km 283 (Taubaté) da Rodovia "Presidente Dutra"	RE ônibus: baldeação em Taubaté	39,000	0-39
Km 283 a São Paulo	RF ("Presidente Dutra") ônibus	121,000	2-01
RODOVIA E FERROVIA		194,000	4-24
Redenção da Serra a Taubaté	RE ônibus	39,000	0-39
Taubaté a São Paulo	EFCB	155,000	3-45
AO DISTRITO FEDERAL			
RODOVIA		322,000	5-22
Redenção da Serra ao km 283 (Taubaté) da Rodovia "Presidente Dutra"	RE ônibus: baldeação	39,000	0-39
Km 283 ao Distrito Federal	RF ("Presidente Dutra") ônibus	283,000	4-43
RODOVIA E FERROVIA		384,000	8-09
Redenção da Serra a Taubaté	RE ônibus	39,000	0-39
Taubaté ao Distrito Federal	EFCB	345,000	7-30

LOCALIDADE DE DESTINO, MEIO DE TRANSPORTE E ITINERÁRIO		Distância (km)	Tempo de percurso (h-m)
A CAÇAPAVA			
RODOVIA E FERROVIA		60,000	1-05
Redenção da Serra a Taubaté	RE ônibus	39,000	0-39
Taubaté a Caçapava	EFCB	21,000	0-26
RODOVIA			
1.		56,000	0-56
Redenção da Serra ao km 283 (Taubaté) da Rodovia "Presidente Dutra"	RE ônibus: baldeação em Taubaté	39,000	0-39
Km 283 a Caçapava	RF ("Presidente Dutra") ônibus	17,000	0-17
2. via Taubaté	RE ônibus: Redenção da Serra a Quiririm; baldeação em Taubaté	61,000	1-01
A JAMBEIRO			
RODOVIA			
1. via Bairro do Piraí	RM	23,000	0-46
2.	RM	15,000	0-30
A NATIVIDADE DA SERRA			
RODOVIA	RM ônibus	26,000	0-52
A PARAIBUNA			
RODOVIA		32,000	0-54
Redenção da Serra ao entroncamento RM-RE no trecho Paraibuna-São José dos Campos	RM	22,000	0-44
Entroncamento RM-RE a Paraibuna	RE	10,000	0-10
A SÃO LUÍS DO PARAITINGA			
RODOVIA	RE	38,000	0-38
A TAUBATÉ			
RODOVIA	RE ônibus	39,000	0-39

LOCALIDADE DE DESTINO, MEIO DE TRANSPORTE E ITINERARIO		Distância (km)	Tempo de percurso (h-m)

SALESÓPOLIS

A SÃO PAULO

RODOVIA via Mogi das Cruzes	RE ônibus: Mogi das Cruzes a São Paulo	96,000	1-36
RODOVIA E FERROVIA		94,000	1-39
Salesópolis a Mogi das Cruzes via Biritiba-Mirim	RE	45,000	0-45
Mogi das Cruzes a São Paulo	EFCB	49,000	0-54

AO DISTRITO FEDERAL

RODOVIA E FERROVIA		496,000	10-38
Salesópolis a Mogi das Cruzes via Biritiba-Mirim	RE	45,000	0-45
Mogi das Cruzes ao Distrito Federal	EFCB	451,000	9-53
RODOVIA		373,000	6-37
Salesópolis a Santa Branca	RM	24,000	0-48
Santa Branca ao km 331 (Jacareí) da Rodovia "Presidente Dutra"	RE ônibus: baldeação em Jacareí	18,000	0-18
Km 331 ao Distrito Federal	RF ("Presidente Dutra") ônibus	331,000	5-31

A GUARAREMA

RODOVIA

1. via Santa Branca	RM	44,000	1-28
2. via Mogi das Cruzes	RE	70,400	1-10
3.		61,800	1-26
Salesópolis a Santa Branca	RM	24,000	0-48
Santa Branca a Guararema via Jacareí	RE ônibus: Santa Branca a Jacareí	37,800	0-38

RODOVIA E FERROVIA

1.		69,000	1-40
Salesópolis a Mogi das Cruzes via Biritiba-Mirim	RE	45,000	0-45
Mogi das Cruzes a Guararema	EFCB	24,000	0-55

LOCALIDADE DE DESTINO, MEIO DE TRANSPORTE E ITINERÁRIO		Distância (km)	Tempo de percurso (h-m)
2		59,000	1-44
Salesópolis a Santa Branca	RM	24,000	0-48
Santa Branca a Jacareí	RE ônibus	16,000	0-16
Jacareí a Guararema	EFCB	19,000	0-40
A MOGI DAS CRUZES			
RODOVIA via Biritiba-Mirim	RE	45,000	0-45
A PARAIBUNA			
RODOVIA		38,000	1-13
Salesópolis ao entroncamento RM-RE no trecho Paraibuna-Caraguatatuba	RM	35,000	1-10
Entroncamento RM-RE a Paraibuna	RE	3,000	0-03
A SANTA BRANCA			
RODOVIA	RM	24,000	0-48
A SANTOS			
RODOVIA via Mogi das Cruzes e São Paulo	RE ("Anchieta") (*) ônibus: Mogi das Cruzes a Santos; baldeação em São Paulo	164,000	2-44
RODOVIA E FERROVIA		172,507	3-44
Salesópolis a Mogi das Cruzes via Biritiba-Mirim	RE	45,000	0-45
Mogi das Cruzes a São Paulo	EFCB baldeação	49,000	1-15
São Paulo a Santos	EFSJ	78,507	1-44
A SÃO SEBASTIÃO			
RODOVIA		117,000	2-32
Salesópolis ao entroncamento RM-RE no trecho Paraibuna-São Sebastião	RM	35,000	1-10
Entroncamento RM-RE a São Sebastião	RE ônibus: Paraibuna a São Sebastião	82,000	1-22

(*) São Paulo a Santos

LOCALIDADE DE DESTINO, MEIO DE TRANSPORTE E ITINERÁRIO		Distância (km)	Tempo de percurso (h-m)

SANTA BRANCA

A SÃO PAULO

RODOVIA

1.		86,000	1-26
Santa Branca ao km 339 (Jacareí) da Rodovia "Presidente Dutra"	RE ônibus: baldeação	21,000	0-21
Km 339 a São Paulo	RF ("Presidente Dutra") ônibus	65,000	1-05
2. via Jacareí e Mogi das Cruzes	RE ônibus: Santa Branca a Jacareí; Mogi das Cruzes a São Paulo	108,200	1-48
RODOVIA E FERROVIA		108,200	2-38
Santa Branca a Jacareí	RE ônibus	16,000	0-16
Jacareí a São Paulo	EFCB	92,200	2-22

AO DISTRITO FEDERAL

RODOVIA		349,000	5-49
Santa Branca ao km 331 (Jacareí) da Rodovia "Presidente Dutra"	RE ônibus: baldeação em Jacareí	18,000	0-18
Km 331 ao Distrito Federal	RF ("Presidente Dutra") ônibus	331,000	5-31
RODOVIA E FERROVIA		424,000	9-07
Santa Branca a Jacareí	RE ônibus	16,000	0-16
Jacareí ao Distrito Federal	EFCB	408,000	8-51

A GUARAREMA

RODOVIA

1.	RM	20,000	0-40
2. via Jacareí	RE ônibus: Santa Branca a Jacareí	37,800	0-38
RODOVIA E FERROVIA		35,000	0-56
Santa Branca a Jacareí	RE ônibus	16,000	0-16
Jacareí a Guararema	EFCB	19,000	0-40

LOCALIDADE DE DESTINO, MEIO DE TRANSPORTE E ITINERARIO		Distância (km)	Tempo de percurso (h-m)
A JACAREÍ			
RODOVIA	RE ônibus	16,000	0-16
A JAMBEIRO			
RODOVIA			
1. via Jacareí e São José dos Campos	RE ônibus: Santa Branca a São José dos Campos; baldeação em Jacareí	69,800	1-10
2.		48,000	1-22
Santa Branca ao entroncamento RM-RE no trecho Paraibuna-São José dos Campos	RM	34,000	1-08
Entroncamento RM-RE a Jambeiro	RE	14,000	0-14
A PARAIBUNA			
RODOVIA			
1.		44,000	1-18
Santa Branca ao entroncamento RM-RE no trecho Paraibuna-São José dos Campos	RM	34,000	1-08
Entroncamento RM-RE a Paraibuna	RE	10,000	0-10
2. via Jacareí e São José dos Campos	RE ônibus: baldeação em Jacareí e São José dos Campos	73,800	1-14
3.		62,000	2-01
Santa Branca ao entroncamento RM-RE no trecho Paraibuna-Caraguatatuba via Salesópolis	RM	59,000	1-58
Entroncamento RM-RE a Paraibuna	RE	3,000	0-03
A SALESÓPOLIS			
RODOVIA	RM	24,000	0-48

SANTA ISABEL

A SÃO PAULO

RODOVIA

1.		48,000	0-48

LOCALIDADE DE DESTINO, MEIO DE TRANSPORTE E ITINERÁRIO		Distância (km)	Tempo de percurso (h-m)
Santa Isabel ao km 371 (Arujá) da Rodovia "Presidente Dutra". . . .	RE . . . . . ônibus	15,000	0-15
Km 371 a São Paulo	RF ("Presidente Dutra") ônibus	33,000	0-33
2. . . . . via Arujá, Itaquaquecetuba e São Miguel Paulista	RE . . . . . ônibus	59,600	1-00
AO DISTRITO FEDERAL			
RODOVIA	. . . . .	362,800	6-03
Santa Isabel ao km 358 da Rodovia "Presidente Dutra".	RE . . . . . ônibus: baldeação	4,800	0-05
Km 358 ao Distrito Federal. . . .	RF ("Presidente Dutra") ônibus	358,000	5-58
RODOVIA E FERROVIA	. . . . .	497,000	15-00
Santa Isabel a Itaquaquecetuba . . via Arujá	RE . . . . . ônibus	26,000	0-26
Itaquaquecetuba ao Distrito Federal	EFCB . . . . . baldeação em Mogi das Cruzes	471,000	14-34
A GUARAREMA			
RODOVIA			
1.	. . . . .	46,600	0-47
Santa Isabel ao km 358 da Rodovia "Presidente Dutra".	RE . . . . . ônibus	4,800	0-05
Km 358 ao km 339 (Jacareí) . . .	RF ("Presidente Dutra") ônibus	19,000	0-19
Km 339 a Guararema	RE . . . . . ônibus: km 339 a Jacareí	22,800	0-23
2. . . . . via Arujá, Itaquaquecetuba, Suzano e Mogi das Cruzes	RE . . . . . ônibus: Santa Isabel a Itaquaquecetuba; Suzano a Mogi das Cruzes	74,800	1-15
3. . . . . via Bairro Morro Grande e Bairro Escada	RM	30,000	1-00
A GUARULHOS			
RODOVIA	. . . . .	41,000	0-41

LOCALIDADE DE DESTINO, MEIO DE TRANSPORTE E ITINERÁRIO		Distância (km)	Tempo de percurso (h-m)
Santa Isabel ao km 371 (Arujá) da Rodovia "Presidente Dutra"	RE ônibus	15,000	0-15
Km 371 a Guarulhos	RF ("Presidente Dutra") ônibus	26,000	0-26
A IGARATA			
RODOVIA	RE ônibus	25,000	0-25
A ITAQUAQUECETUBA			
RODOVIA via Arujá	RE ônibus	26,000	0-26
A JACAREÍ			
RODOVIA		28,800	0-29
Santa Isabel ao km 358 da Rodovia "Presidente Dutra"	RE ônibus	4,800	0-05
Km 358 ao km 339 (Jacareí)	RF ("Presidente Dutra") ônibus	19,000	0-19
Km 339 a Jacareí	RE ônibus	5,000	0-05
A MOGI DAS CRUZES			
RODOVIA			
1. via Arujá, Itaquaquecetuba e Suzano	RE ônibus: Santa Isabel a Itaquaquecetuba; Suzano a Mogi das Cruzes	49,400	0-49
2. via Bairro do Taboão	RM	28,000	0-56
A NAZARÉ PAULISTA			
RODOVIA		31,000	1-00
Santa Isabel ao entroncamento RM-RE no trecho Nazaré Paulista-Guarulhos via Bairro Pedra Branca	RM	29,000	0-58
Entroncamento RM-RE a Nazaré Paulista	RE	2,000	0-02
AOS DISTRITOS:			
A ARUJÁ			
RODOVIA	RE ônibus	15,000	0-15

LOCALIDADE DE DESTINO, MEIO DE TRANSPORTE E ITINERÁRIO		Distância (km)	Tempo de percurso (h-m)

SÃO BENTO DO SAPUCAÍ

A SÃO PAULO

RODOVIA		157,000	2-37
São Bento do Sapucaí ao km 320 (São José dos Campos) da Rodovia "Presidente Dutra" via Sapucaí-Mirim (MG) e Monteiro Lobato	RE ônibus: Monteiro Lobato ao km 320 (São José dos Campos)	73,000	1-13
Km 320 a São Paulo	RF ("Presidente Dutra") ônibus	84,000	1-24
RODOVIA E FERROVIA		237,024	6-54
São Bento do Sapucaí à Estação de Eugênio Lefèvre via Sapucaí-Mirim (MG) e Santo Antônio do Pinhal	RE	35,000	0-35
Estação de Eugênio Lefèvre a Pindamonhangaba	EFCJ baldeação	28,024	1-02
Pindamonhangaba a São Paulo	EFCB	174,000	5-17

AO DISTRITO FEDERAL

RODOVIA		393,000	8-33
São Bento do Sapucaí ao km 320 (São José dos Campos) da Rodovia "Presidente Dutra" via Sapucaí-Mirim (MG) e Monteiro Lobato	RE ônibus: Monteiro Lobato ao km 320 (São José dos Campos); baldeação	73,000	1-13
Km 320 ao Distrito Federal	RF ("Presidente Dutra") ônibus	320,000	5-20
RODOVIA E FERROVIA		389,024	8-46
São Bento do Sapucaí à Estação de Eugênio Lefèvre via Sapucaí-Mirim (MG) e Santo Antônio do Pinhal	RE	35,000	0-35
Estação de Eugênio Lefèvre a Pindamonhangaba	EFCJ baldeação	28,024	1-02
Pindamonhangaba ao Distrito Federal	EFCB	326,000	7-09

A CAMPOS DO JORDÃO

RODOVIA via Sapucaí-Mirim (MG)	RE	49,000	0-49

LOCALIDADE DE DESTINO, MEIO DE TRANSPORTE E ITINERÁRIO		Distância (km)	Tempo de percurso (h-m)
A MONTEIRO LOBATO			
RODOVIA	RE	45,000	0-45
via Sapucaí-Mirim (MG)			
A PINDAMONHANGABA			
RODOVIA E FERROVIA		63,024	1-37
São Bento do Sapucaí à Estação de Eugênio Lefèvre	RE	35,000	0-35
via Sapucaí-Mirim (MG) e Santo Antônio do Pinhal			
Estação de Eugênio Lefèvre a Pindamonhangaba	EFCJ	28,024	1-02
RODOVIA		59,000	1-06
São Bento do Sapucaí à Estação de Eugênio Lefèvre	RE	35,000	0-35
via Sapucaí-Mirim (MG) e Santo Antônio do Pinhal			
Estação de Eugênio Lefèvre à Estação de Piracuama	RM	7,000	0-14
Estação de Piracuama a Pindamonhangaba	RE	17,000	0-17
AOS DISTRITOS:			
A SANTO ANTÔNIO DO PINHAL			
RODOVIA	RE	29,000	0-29
via Sapucaí-Mirim (MG)			

SÃO JOSÉ DO BARREIRO

A SÃO PAULO

RODOVIA

1		301,000	5-29
São José do Barreiro ao km 322	RE ônibus	13,000	0-13
Km 322 ao km 144 (Rezende — RJ) da Rodovia "Presidente Dutra"	RM ônibus: baldeação	28,000	0-56
Km 144 a São Paulo	RF ("Presidente Dutra") ônibus	260,000	4-20
2		261,500	4-22

LOCALIDADE DE DESTINO, MEIO DE TRANSPORTE E ITINERÁRIO		Distância (km)	Tempo de percurso (h-m)
São José do Barreiro ao km 179 (Queluz) da Rodovia "Presidente Dutra". via Areias	RE ônibus: São José do Barreiro a Areias	36,500	0-37
Km 179 a São Paulo	RF ("Presidente Dutra") ônibus	225,000	3-45
3.		264,000	4-24
São José do Barreiro ao km 211 (Cachoeira Paulista) da Rodovia "Presidente Dutra". via Areias e Silveiras	RE ônibus: baldeação em Silveiras e Cachoeira Paulista	71,000	1-11
Km 211 a São Paulo	RF ("Presidente Dutra") ônibus	193,000	3-13
RODOVIA E FERROVIA		351,000	8-13
São José do Barreiro ao km 322	RE ônibus	13,000	0-13
Km 322 a Agulhas Negras (RJ)	RM ônibus	29,000	0-58
Agulhas Negras a São Paulo	EFCB	309,000	7-02
AO DISTRITO FEDERAL			
RODOVIA		185,000	3-33
São José do Barreiro ao km 322	RE ônibus	13,000	0-13
Km 322 ao km 144 (Rezende — RJ) da Rodovia "Presidente Dutra"	RM ônibus: baldeação	28,000	0-56
Km 144 ao Distrito Federal	RF ("Presidente Dutra") ônibus	144,000	2-24
RODOVIA E FERROVIA		233,000	5-19
São José do Barreiro ao km 322	RE ônibus	13,000	0-13
Km 322 a Agulhas Negras (RJ)	RM ônibus	29,000	0-58
Agulhas Negras ao Distrito Federal	EFCB	191,000	4-08
A AREIAS			
RODOVIA	RE ônibus	23,000	0-23
A BANANAL			
RODOVIA	RE ônibus	47,000	0-47

LOCALIDADE DE DESTINO, MEIO DE TRANSPORTE E ITINERARIO		Distância (km)	Tempo de percurso (h-m)
A CUNHA			
RODOVIA		146,000	2-26
São José do Barreiro ao km 211 (Cachoeira Paulista) da Rodovia "Presidente Dutra" via Areias e Silveiras	RE ônibus: baldeação em Silveiras e Cachoeira Paulista	71,000	1-11
Km 211 ao km 236 (Guaratinguetá)	RF ("Presidente Dutra") ônibus: baldeação	25,000	0-25
Km 236 a Cunha	RE ônibus	50,000	0-50

SÃO JOSÉ DOS CAMPOS

A SÃO PAULO			
FERROVIA	EFCB	111,000	2-49
RODOVIA	RF ("Presidente Dutra") ônibus	84,000	1-24
AO DISTRITO FEDERAL			
FERROVIA	EFCB	389,000	8-26
RODOVIA	RF ("Presidente Dutra") ônibus	320,000	5-20
A CAÇAPAVA			
FERROVIA	EFCB	23,000	0-30
RODOVIA			
1	RF ("Presidente Dutra") ônibus	20,000	0-20
2 via Eugênio de Melo	RE	25,000	0-25
A IGARATÁ			
RODOVIA		40,000	0-59
São José dos Campos ao km 339 (Jacareí) da Rodovia "Presidente Dutra"	RF ("Presidente Dutra") ônibus	19,000	0-19
Km 339 ao entroncamento RM-RE no trecho Igaratá-Santa Isabel via Bairro Figueira e Bairro das Corujas	RM	19,000	0-38
Entroncamento RM-RE a Igaratá	RE	2,000	0-02

LOCALIDADE DE DESTINO, MEIO DE TRANSPORTE E ITINERÁRIO		Distância (km)	Tempo de percurso (h-m)
FERROVIA E RODOVIA		45,000	1-08
São José dos Campos a Jacareí	EFCB	19,000	0-23
Jacareí ao km 339 da Rodovia "Presidente Dutra"	RE	5,000	0-05
Km 339 ao entroncamento RM-RE no trecho Igaratá-Santa Isabel via Bairro Figueira e Bairro das Corujas	RM	19,000	0-38
Entroncamento RM-RE a Igaratá	RE	2,000	0-02
A JACAREÍ			
FERROVIA	EFCB	19,000	0-23
RODOVIA			
1.	RE ônibus	20,800	0-21
2.		13,000	0-13
São José dos Campos ao km 331 (Jacareí) da Rodovia "Presidente Dutra"	RF ("Presidente Dutra") ônibus	11,000	0-11
Km 331 a Jacareí	RE	2,000	0-02
A JAMBEIRO			
RODOVIA			
1.	RE	33,000	0-33
2. via Caçapava	RE	49,000	0-49
A JOANÓPOLIS			
RODOVIA		86,000	2-24
São José dos Campos a Monteiro Lobato	RE ônibus	28,000	0-28
Monteiro Lobato a Joanópolis via São Francisco Xavier	RM	58,000	1-56
A MONTEIRO LOBATO			
RODOVIA	RE ônibus	28,000	0-28

LOCALIDADE DE DESTINO, MEIO DE TRANSPORTE E ITINERÁRIO		Distância (km)	Tempo de percurso (h-m)
A PIRACAIA			
RODOVIA			
1.		177,000	2-57
São José dos Campos a São Paulo	RF ("Presidente Dutra") ônibus: baldeação	84,000	1-24
São Paulo a Piracaia via Mairiporã e Atibaia	RE ônibus	93,000	1-33
2.		79,000	2-17
São José dos Campos ao km 339 (Jacareí) da Rodovia "Presidente Dutra"	RF ("Presidente Dutra") ônibus	19,000	0-19
Km 339 ao entroncamento RM-RE no trecho Igaratá-Santa Isabel via Bairro Figueira e Bairro das Corujas	RM	19,000	0-38
Entroncamento RM-RE a Igaratá	RE	2,000	0-02
Igaratá a Piracaia via Bairro do Pião	RM	39,000	1-18
AOS DISTRITOS			
A EUGÊNIO DE MELO			
FERROVIA	EFCB	12,000	0-23
RODOVIA	RE	15,000	0-15
A SÃO FRANCISCO XAVIER			
RODOVIA		48,500	1-10
São José dos Campos a Monteiro Lobato	RE ônibus	28,000	0-28
Monteiro Lobato a São Francisco Xavier	RM	20,500	0-42

SÃO LUÍS DO PARAITINGA

A SÃO PAULO

RODOVIA		168,000	2-48
São Luís do Paraitinga ao km 283 (Taubaté) da Rodovia "Presidente Dutra"	RE ônibus: baldeação em Taubaté	47,000	0-47

LOCALIDADE DE DESTINO, MEIO DE TRANSPORTE E ITINERARIO		Distância (km)	Tempo de percurso (h-m)
Km 283 a São Paulo	RF ("Presidente Dutra") ônibus	121,000	2-01
RODOVIA E FERROVIA	. . . . .	202,000	4-32
São Luís do Paraitinga a Taubaté .	RE . . . . . ônibus	47,000	0-47
Taubaté a São Paulo	EFCB	155,000	3-45
AO DISTRITO FEDERAL			
RODOVIA	. . . . .	330,000	5-30
São Luís do Paraitinga ao km 283 (Taubaté) da Rodovia "Presidente Dutra"	RE . . . . . ônibus: baldeação	47,000	0-47
Km 283 ao Distrito Federal . . .	RF ("Presidente Dutra") ônibus	283,000	4-43
RODOVIA E FERROVIA	. . . . .	392,000	8-17
São Luís do Paraitinga a Taubaté .	RE . . . . . ônibus	47,000	0-47
Taubaté ao Distrito Federal . . .	EFCB	345,000	7-30
A CUNHA			
RODOVIA . . . . . via Lagoinha	RM	62,000	2-04
A LAGOINHA			
RODOVIA	RM	29,000	0-58
A NATIVIDADE DA SERRA			
RODOVIA	. . . . .	31,500	1-01
São Luís do Paraitinga ao entroncamento RE-RM no trecho São Luís do Paraitinga-Ubatuba	RE	3,000	0-03
Entroncamento RE-RM a Natividade da Serra	RM	28,500	0-58
A REDENÇÃO DA SERRA			
RODOVIA	RE	38,000	0-38
A TAUBATÉ			
RODOVIA	RE . . . . . ônibus	47,000	0-47
A UBATUBA			
RODOVIA	RE . . . . . ônibus	56,000	0-56

LOCALIDADE DE DESTINO, MEIO DE TRANSPORTE E ITINERARIO		Distância (km)	Tempo de percurso (h-m)
AOS DISTRITOS			
A CATUÇABA			
RODOVIA		18,000	0-20
São Luís do Paraitinga ao entroncamento RE-RM no trecho São Luís do Paraitinga-Ubatuba	RE	16,000	0-16
Entroncamento RE-RM a Catuçaba	RM	2,000	0-04

SÃO SEBASTIÃO

A SÃO PAULO			
RODOVIA		206,000	3-26
São Sebastião ao km 320 (São José dos Campos) da Rodovia "Presidente Dutra" via Caraguatatuba e Paraibuna	RE ônibus	122,000	2-02
Km 320 a São Paulo	RF ("Presidente Dutra") ônibus	84,000	1-24
RODOVIA E FERROVIA		233,000	4-51
São Sebastião a São José dos Campos via Caraguatatuba e Paraibuna	RE ônibus	122,000	2-02
São José dos Campos a São Paulo	EFCB	111,000	2-49
AO DISTRITO FEDERAL			
RODOVIA		442,000	7-22
São Sebastião ao km 320 (São José dos Campos) da Rodovia "Presidente Dutra"	RE ônibus: baldeação	122,000	2-02
Km 320 ao Distrito Federal	RF ("Presidente Dutra") ônibus	320,000	5-20
RODOVIA E FERROVIA		511,000	10-28
São Sebastião a São José dos Campos	RE ônibus	122,000	2-02
São José dos Campos ao Distrito Federal	EFCB	389,000	8-26
A CARAGUATATUBA			
RODOVIA	RE ônibus	26,000	0-26
A PARAIBUNA			
RODOVIA via Caraguatatuba	RE ônibus	85,000	1-25

LOCALIDADE DE DESTINO, MEIO DE TRANSPORTE E ITINERARIO		Distância (km)	Tempo de percurso (h-m)
A SALESÓPOLIS			
RODOVIA		117,000	2-32
São Sebastião ao entroncamento RE-RM no trecho São Sebastião-Paraibuna	RE ônibus: São Sebastião a Paraibuna	82,000	1-22
Entroncamento RE-RM a Salesópolis	RM	35,000	1-10
A SANTOS			
RODOVIA		274,000	4-34
São Sebastião ao km 320 (São José dos Campos) da Rodovia "Presidente Dutra" via Caraguatatuba e Paraibuna	RE ônibus	122,000	2-03
Km 320 a São Paulo	RF ("Presidente Dutra") ônibus: baldeação	84,000	1-24
São Paulo a Santos	RE ("Anchieta") ônibus	68,000	1-06
RODOVIA E FERROVIA		311,507	7-16
São Sebastião a São José dos Campos via Caraguatatuba e Paraibuna	RE ônibus	122,000	2-02
São José dos Campos a São Paulo	EFCB baldeação	111,000	3-30
São Paulo a Santos	EFSJ	78,507	1-44
AOS DISTRITOS			
A MARESIAS			
VIA MARÍTIMA		55,560 mi	

SILVEIRAS

A SÃO PAULO			
RODOVIA E FERROVIA		256,000	5-34
Silveiras a Cachoeira Paulista	RE ônibus	22,000	0-22
Cachoeira Paulista a São Paulo	EFCB	234,000	5-12
RODOVIA		215,000	3-35
Silveiras ao km 211 (Cachoeira Paulista) da Rodovia "Presidente Dutra"	RE ônibus: baldeação em Cachoeira Paulista	22,000	0-22
Km 211 a São Paulo	RF ("Presidente Dutra") ônibus	193,000	3-13

LOCALIDADE DE DESTINO, MEIO DE TRANSPORTE E ITINERÁRIO		Distância (km)	Tempo de percurso (h-m)
AO DISTRITO FEDERAL			
RODOVIA E FERROVIA		288,000	6-03
Silveiras a Cachoeira Paulista	RE ônibus	22,000	0-22
Cachoeira Paulista ao Distrito Federal	EFCB	266,000	5-41
RODOVIA		233,000	3-53
Silveiras ao km 211 (Cachoeira Paulista) da Rodovia "Presidente Dutra"	RE ônibus: baldeação	22,000	0-22
Km 211 ao Distrito Federal	RF ("Presidente Dutra") ônibus	211,000	3-31
A AREIAS			
RODOVIA	RE ônibus	26,000	0-26
A CACHOEIRA PAULISTA			
RODOVIA	RE ônibus	22,000	0-22
A CRUZEIRO			
FERROVIA E RODOVIA		35,000	0-36
Silveiras a Cachoeira Paulista	RE ônibus	22,000	0-22
Cachoeira Paulista a Cruzeiro	EFCB	13,000	0-14
RODOVIA			
1 via Cachoeira Paulista	RE ônibus: baldeação em Cachoeira Paulista	42,000	0-42
2		39,500	0-40
Silveiras ao km 211 da Rodovia "Presidente Dutra"	RE ônibus: baldeação	22,000	0-22
Km 211 ao km 200	RF ("Presidente Dutra") ônibus	11,000	0-11
Km 200 a Cruzeiro	RE	6,500	0-07
A CUNHA			
RODOVIA			
1		97,000	1-37
Silveiras ao km 211 (Cachoeira Paulista) da Rodovia "Presidente Dutra"	RE ônibus: baldeação em Cachoeira Paulista	22,000	0-22
Km 211 ao km 236 (Guaratinguetá)	RF ("Presidente Dutra") ônibus: baldeação	25,000	0-25

LOCALIDADE DE DESTINO, MEIO DE TRANSPORTE E ITINERÁRIO		Distância (km)	Tempo de percurso (h-m)
Km 236 a Cunha	RE ônibus	50,000	0-50
2. via Cachoeira Paulista, Lorena e Guaratinguetá	RE ônibus: baldeação em Lorena e Guaratinguetá	100,000	1-40
A LAVRINHAS			
RODOVIA E FERROVIA		42,000	1-09
Silveiras a Cachoeira Paulista	RE ônibus	22,000	0-22
Cachoeira Paulista a Lavrinhas	EFCB	20,000	0-47
RODOVIA			
1.		43,000	0-46
Silveiras ao km 211 (Cachoeira Paulista) da Rodovia "Presidente Dutra"	RE ônibus: baldeação	22,000	0-22
Km 211 ao km 193	RF ("Presidente Dutra") ônibus	18,000	0-18
Km 193 a Lavrinhas	RM	3,000	0-06
2. via Queluz e Pinheiros	RE ônibus: Silveiras a Areias	62,500	1-03
A LORENA			
RODOVIA			
1. via Cachoeira Paulista	RE ônibus	39,000	0-39
2.		38,400	0-40
Silveiras ao km 211 (Cachoeira Paulista) da Rodovia "Presidente Dutra"	RE ônibus: baldeação em Cachoeira Paulista	22,000	0-22
Km 211 ao km 225	RF ("Presidente Dutra") ônibus: baldeação	14,000	0-14
Km 225 a Lorena	RM ônibus	2,400	0-04
RODOVIA E FERROVIA		37,000	0-38
Silveiras a Cachoeira Paulista	RE ônibus	22,000	0-22
Cachoeira Paulista a Lorena	EFCB	15,000	0-16
A QUELUZ			
RODOVIA	RE ônibus: Silveiras a Areias	38,500	0-39

LOCALIDADE DE DESTINO, MEIO DE TRANSPORTE E ITINERÁRIO		Distância (km)	Tempo de percurso (h-m)
TAUBATÉ			
A SÃO PAULO			
FERROVIA	EFCB	155,000	3-45
RODOVIA	RF ("Presidente Dutra") ônibus	121,000	2-01
AO DISTRITO FEDERAL			
FERROVIA	EFCB	345,000	7-30
RODOVIA	RF ("Presidente Dutra") ônibus	283,000	4-43
A APARECIDA			
FERROVIA	EFCB	46,000	0-52
RODOVIA			
1.	RF ("Presidente Dutra") ônibus	42,000	0-42
2. via Pindamonhangaba	RE	45,000	0-45
A CAÇAPAVA			
FERROVIA	EFCB	21,000	0-26
RODOVIA			
1.	RF ("Presidente Dutra") ônibus	17,000	0-17
2. via Quiririm	RE ônibus: Taubaté a Quiririm	22,000	0-22
A LAGOINHA			
RODOVIA		76,000	1-45
Taubaté a São Luís do Paraitinga	RE ônibus	47,000	0-47
São Luís do Paraitinga a Lagoinha	RM	29,000	0-58
A MONTEIRO LOBATO			
FERROVIA E RODOVIA		72,000	1-24
Taubaté a São José dos Campos	EFCB	44,000	0-56
São José dos Campos a Monteiro Lobato	RE ônibus	28,000	0-28

LOCALIDADE DE DESTINO, MEIO DE TRANSPORTE E ITINERARIO		Distância (km)	Tempo de percurso (h-m)
RODOVIA			
1.		65,000	1-05
Taubaté ao km 320 (São José dos Campos) da Rodovia "Presidente Dutra"	RF ("Presidente Dutra") ônibus: baldeação	37,000	0-37
Km 320 a Monteiro Lobato . . .	RE . . . . . ônibus	28,000	0-28
2. . . . . via Caçapava e São José dos Campos	RE . . . . . ônibus: São José dos Campos a Monteiro Lobato	75,000	1-15
A PINDAMONHANGABA			
FERRORVIA	EFCB	19,000	0-19
RODOVIA			
1.	RE	16,000	0-16
2. . . . . via Tremembé	RE . . . . . ônibus: baldeação em Tremembé	19,000	0-19
3.	. . . . .	19,000	0-19
Taubaté ao km 268 da Rodovia "Presidente Dutra"	RF ("Presidente Dutra") ônibus: km 283 (Taubaté) ao km 268	15,000	0-15
Km 268 a Pindamonhangaba . . .	RE . . . . . ônibus	4,000	0-04
A REDENÇÃO DA SERRA			
RODOVIA	RE . . . . . ônibus	39,000	0-39
A SÃO LUÍS DO PARAITINGA			
RODOVIA	RE . . . . . ônibus	47,000	0-47
A TREMEMBÉ			
FERROVIA	EFCB	8,000	0-12
RODOVIA	RE . . . . . ônibus	7,000	0-07
AOS DISTRITOS			
A QUIRIRIM			
FERROVIA	EFCB	8,000	0-14
RODOVIA	RE . . . . . ônibus	8,000	0-08

LOCALIDADE DE DESTINO, MEIO DE TRANSPORTE E ITINERÁRIO		Distância (km)	Tempo de percurso (h-m)
TREMEMBÉ			
A SÃO PAULO			
FERROVIA	EFCB	163,000	5-01
RODOVIA		128,000	2-08
Tremembé ao km 283 (Taubaté) da Rodovia "Presidente Dutra"	RE ônibus: baldeação em Taubaté	7,000	0-07
Km 283 a São Paulo	RF ("Presidente Dutra") ônibus	121,000	2-01
AO DISTRITO FEDERAL			
FERROVIA	EFCB	337,000	10-06
RODOVIA		290,000	4-50
Tremembé ao km 283 (Taubaté) da Rodovia "Presidente Dutra"	RE ônibus: baldeação	7,000	0-07
Km 283 ao Distrito Federal	RF ("Presidente Dutra") ônibus	283,000	4-43
A MONTEIRO LOBATO			
FERROVIA E RODOVIA		80,000	2-02
Tremembé a São José dos Campos	EFCB	52,000	1-34
São José dos Campos a Monteiro Lobato	RE ônibus	28,000	0-28
RODOVIA			
1.		72,000	1-12
Tremembé ao km 283 (Taubaté) da Rodovia "Presidente Dutra"	RE ônibus: baldeação em Taubaté	7,000	0-07
Km 283 ao km 320 (São José dos Campos)	RF ("Presidente Dutra") ônibus: baldeação	37,000	0-37
Km 320 a Monteiro Lobato	RE ônibus	28,000	0-28
2. via Taubaté, Caçapava e São José dos Campos	RE ônibus: Tremembé a Taubaté; São José dos Campos a Monteiro Lobato	82,000	1-22

LOCALIDADE DE DESTINO, MEIO DE TRANSPORTE E ITINERARIO		Distância (km)	Tempo de percurso (h-m)
A PINDAMONHANGABA			
FERROVIA	EFCB	11,000	0-14
RODOVIA	RE ônibus	12,000	0-12
A TAUBATÉ			
FERROVIA	EFCB	8,000	0-11
RODOVIA	RE ônibus	7,000	0-07

UBATUBA

A SÃO PAULO			
RODOVIA		224,000	3-44
Ubatuba ao km 283 (Taubaté) da Rodovia "Presidente Dutra" via São Luís do Paraitinga	RE ônibus: baldeação em Taubaté	103,000	1-43
Km 283 a São Paulo	RF ("Presidente Dutra") ônibus	121,000	2-01
RODOVIA E FERROVIA		258,000	5-28
Ubatuba a Taubaté via São Luís do Paraitinga	RE ônibus	103,000	1-43
Taubaté a São Paulo	EFCB	155,000	3-45
AO DISTRITO FEDERAL			
RODOVIA		386,000	6-26
Ubatuba ao km 283 (Taubaté) da Rodovia "Presidente Dutra" via São Luís do Paraitinga	RE ônibus: baldeação	103,000	1-43
Km 283 ao Distrito Federal	RF ("Presidente Dutra") ônibus	283,000	4-43
RODOVIA E FERROVIA		448,000	9-13
Ubatuba a Taubaté via São Luís do Paraitinga	RE ônibus	103,000	1-43
Taubaté ao Distrito Federal	EFCB	345,000	7-30
A CARAGUATATUBA			
RODOVIA		52,000	1-04
Ubatuba à Baía da Fortaleza	RM auto-lotação	12,000	0-24
Baía da Fortaleza a Caraguatatuba	RE auto-lotação	40,000	0-40

LOCALIDADE DE DESTINO, MEIO DE TRANSPORTE E ITINERARIO		Distância (km)	Tempo de percurso (h-m)
A CUNHA			
RODOVIA		118,000	3-00
Ubatuba a São Luís do Paraitinga	RE ônibus	56,000	0-56
São Luís do Paraitinga a Cunha via Lagoinha	RM	62,000	2-04
A NATIVIDADE DA SERRA			
RODOVIA		81,500	1-51
Ubatuba ao entroncamento RE-RM no trecho Ubatuba-São Luís do Paraitinga	RE	53,000	0-53
Entroncamento RE-RM a Natividade da Serra	RM	28,500	0-58
A SÃO LUÍS DO PARAITINGA			
RODOVIA	RE ônibus	56,000	0-56
AOS DISTRITOS			
A PICINGUABA			
VIA MARITIMA		74,080 mi	

AVIMENTAÇÃO DO GOVÊRNO DO ESTADO DE SÃO PAULO

1955-1958

SITUAÇÃO EM MARÇO DE 1958

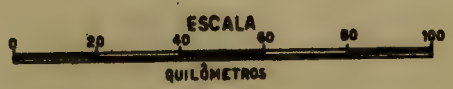

PLANO DE PAVIMENTAÇÃO DO GOVÊRNO DO ESTADO DE SÃO PAULO

1955-1958

SITUAÇÃO EM MARÇO DE 1958

ESCALA

ESTADO DE MATO GROSSO

ESTADO DE MINAS GERAIS

ESTADO DO RIO DE JANEIRO

ESTADO DO PARANÁ

OCEANO ATLÂNTICO

LEGENDA

PLANO 1955-1958

- PAVIMENTAÇÃO CONCLUÍDA E EM EXECUÇÃO
- EMPREITADAS FUTURAS
- ABERTURA DE NOVAS ESTRADAS

PAVIMENTAÇÃO ANTERIOR A 1955

- PAVIMENTAÇÃO CONCLUÍDA

FONTE DEPARTAMENTO DE ESTRADAS DE RODAGEM, SECRETARIA DA VIAÇÃO E OBRAS PUBLICAS

I
N
A
S
ALTO PORÃ
Bifaina
IGAÇABA
Pedregulho
JERIQUARA

TÁBUAS ITINERÁRIAS PAULISTAS

SEGUNDA REGIÃO

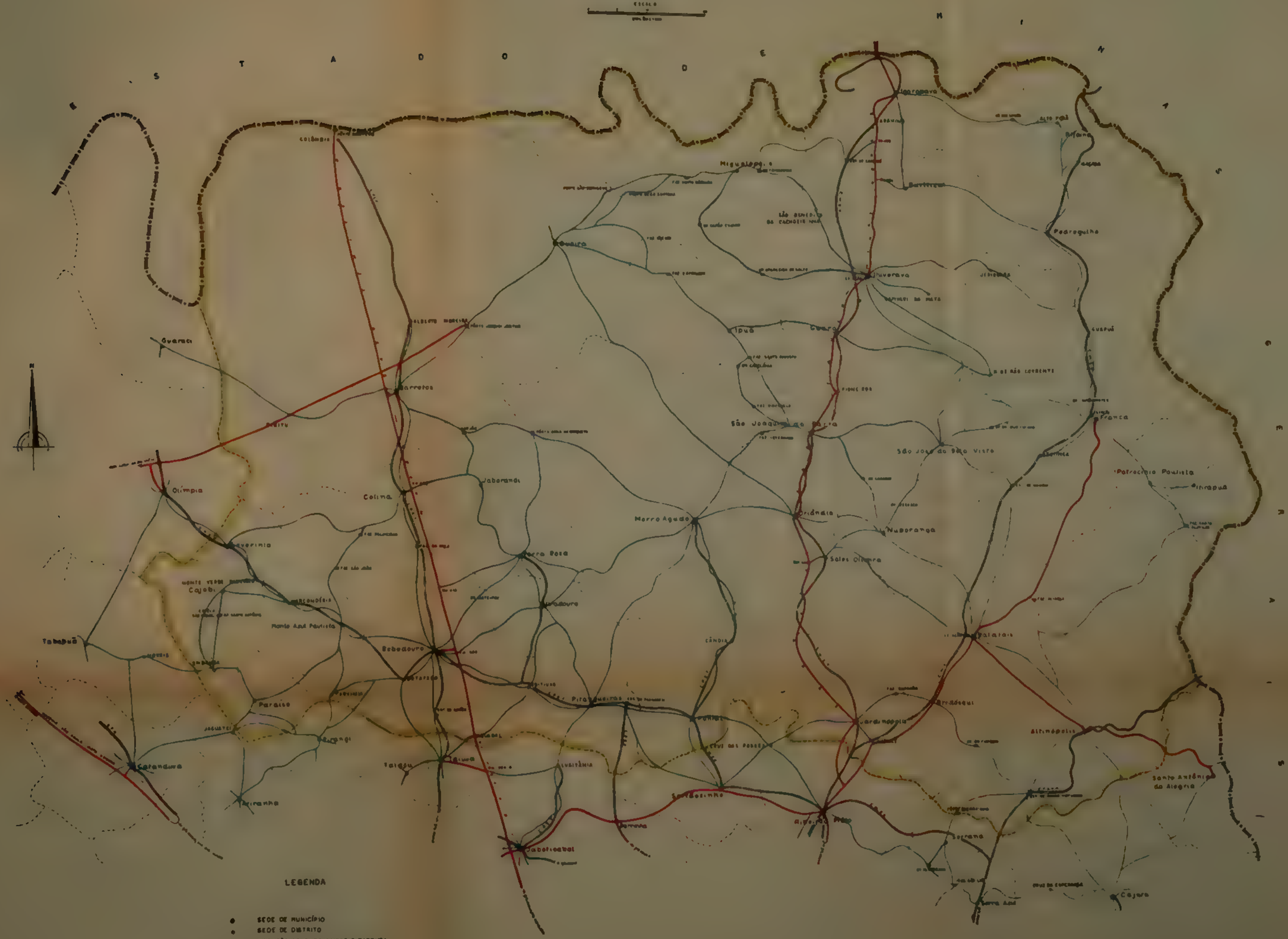

LEGENDA

- SEDE DE MUNICÍPIO
- SEDE DE DISTRITO
- ESTAÇÃO, POVOADO, BAIRRO E FAZENDA
- ESTRADA DE FERRO
- RODOVIA ESTADUAL
- RODOVIA MUNICIPAL
- LIMITE INTERMUNICIPAL
- LIMITE INTERESTADUAL

2.ª REGIÃO

1 - Altinópolis
2 - Barretos
3 - Batatais
4 - Bebedouro
5 - Brodósqui
6 - Buritizal
7 - Cajobi
8 - Colina
9 - Franca
10 - Guaíra
11 - Guará
12 - Igarapava
13 - Ipuã
14 - Itirapuã
15 - Ituverava
16 - Jaborandi
17 - Jardinópolis
18 - Miguelópolis
19 - Monte Azul Paulista
20 - Morro Agudo
21 - Nuporanga
22 - Orlândia
23 - Paraíso
24 - Patrocínio Paulista
25 - Pedregulho
26 - Pitangueiras
27 - Pontal
28 - Rifaina
29 - Sales Oliveira
30 - São Joaquim da Barra
31 - São José da Bela Vista
32 - Severínia
33 - Terra Roxa
34 - Viradouro

LOCALIDADE DE DESTINO, MEIO DE TRANSPORTE E ITINERÁRIO		Distância (km)	Tempo de percurso (h-m)

ALTINÓPOLIS

A SÃO PAULO

FERROVIA		440,572	14-17
Altinópolis à Estação de Bento Quirino	EFSPM baldeação	76,000	4-25
Estação de Bento Quirino a Campinas	CMEF baldeação	260,000	7-37
Campinas a São Paulo	CPEF e EFSJ	104,572	2-15
RODOVIA via Batatais, Ribeirão Prêto, Pirassununga e Campinas	RE ônibus: baldeação em Ribeirão Prêto	410,600	6-51

AO DISTRITO FEDERAL
via São Paulo

A BATATAIS

RODOVIA

1.	RE ônibus	32,000	0-32
2.	RM	27,500	0-56

A BRODÓSQUI

RODOVIA via Batatais	RE ônibus	46,000	0-46

A CAJURU

RODOVIA

1.	RM	35,000	1-10
2. via Estação de Águas Virtuosas	RM	47,000	1-34

A PATROCÍNIO PAULISTA

1.		108,000	2-09
Altinópolis a Franca via Batatais	RE ônibus: baldeação em Batatais e Franca	87,000	1-27
Franca a Patrocínio Paulista	RM ônibus	21,000	0-42
2. via Fazenda Santa Clotilde	RM	60,000	2-00
3.		86,000	2-15
Altinópolis ao entroncamento RM-RE no trecho Franca-Batatais via Fazenda Aliança	RM	28,000	0-56

LOCALIDADE DE DESTINO, MEIO DE TRANSPORTE E ITINERARIO		Distância (km)	Tempo de percurso (h-m)
Entroncamento RM-RE a Franca	RE	37,000	0-37
Franca a Patrocínio Paulista	RM ônibus	21,000	0-42
RODOVIA E FERROVIA		110,000	3-05
Altinópolis a Batatais	RE ônibus	32,000	0-32
Batatais a Franca	CMEF	57,000	1-51
Franca a Patrocínio Paulista	RM ônibus	21,000	0-42
A SANTO ANTÔNIO DA ALEGRIA			
RODOVIA	RE ônibus	30,000	0-30
A SERRA AZUL			
FERROVIA	EFSPM	54,000	3-22
RODOVIA			
1. via Estação de Águas Virtuosas, Pôrto Quebra-Cuia, Serrana e Fazenda São Luís	RM	53,000	1-46
2. via Cajuru e Cruz da Esperança	RM ônibus: Cajuru a Serra Azul	71,000	2-22
3. via Estação de Águas Virtuosas e Cruz da Esperança	RM ônibus: Cajuru a Serra Azul	79,000	2-38
A SERRANA			
RODOVIA via Estação de Águas Virtuosas e Pôrto Quebra-Cuia	RM	37,000	1-14

BARRETOS

A SÃO PAULO

FERROVIA	CPEF e EFSJ	513,460	8-47
RODOVIA via Matão, Araraquara, Rio Claro e Campinas	RE	435,000	7-15

LOCALIDADE DE DESTINO, MEIO DE TRANSPORTE E ITINERÁRIO		Distância (km)	Tempo de percurso (h-m)
AEROVIA			
1.	"Real"	399,000	1-40
2. via Campinas	"Real"	406,000	2-05
AO DISTRITO FEDERAL via São Paulo			
A COLINA			
FERROVIA	CPEF	24,824	0-31
RODOVIA			
1.	RE ônibus	17,000	0-17
2.	RM	21,000	0-42
A GUAÍRA			
RODOVIA			
1.		42,000	1-10
Barretos ao entroncamento RM-RE no trecho São José do Rio Prêto-Pôrto Joaquim Justino	RM ônibus	6,000	0-12
Entroncamento RM-RE ao Pôrto Joaquim Justino	RE ônibus	14,000	0-14
Pôrto Joaquim Justino a Guaíra	RM ônibus	22,000	0-44
2. via Pôrto Joaquim Justino	RM ônibus: Pôrto Joaquim Justino a Guaíra	40,000	1-20
A GUARACI			
RODOVIA			
1.	RM ônibus	50,000	1-40
2.		49,000	1-14
Barretos ao entroncamento RE-RM no trecho Pôrto Joaquim Justino-São José do Rio Prêto	RE	24,000	0-24
Entroncamento RE-RM a Guaraci	RM	25,000	0-50

LOCALIDADE DE DESTINO, MEIO DE TRANSPORTE E ITINERÁRIO		Distância (km)	Tempo de percurso (h-m)
A JABORANDI			
RODOVIA			
1.		32,000	0-47
Barretos ao km 435 da Rodovia São Paulo-Matão-Pôrto Cemitério	RE ônibus: baldeação em Colina	17,000	0-17
Km 435 a Jaborandi	RM ônibus	15,000	0-30
2. via Varjão	RM ônibus	31,000	1-02
FERROVIA E RODOVIA		40,824	1-03
Barretos a Colina	CPEF	24,824	0-31
Colina a Jaborandi	RM ônibus	16,000	0-32
A MORRO AGUDO			
FERROVIA	CPEF baldeação na Estação de Passagem	150,960	5-04
RODOVIA			
1.		96,000	2-55
Barretos ao km 435 da Rodovia São Paulo-Matão-Pôrto Cemitério	RE ônibus: baldeação em Colina	17,000	0-17
Km 435 a Morro Agudo via Jaborandi, Terra Roxa e Viradouro	RM ônibus: baldeação em Viradouro	79,000	2-38
2. via Varjão, Jaborandi e Terra Roxa	RM ônibus: Barretos a Terra Roxa; baldeação em Jaborandi	82,000	2-44
3. via Varjão e Pôrto Dona Henriqueta	RM ônibus: Barretos a Varjão	69,000	2-18
4. via Varjão, Pôrto Dona Henriqueta e Terra Roxa	RM ônibus: Barretos a Varjão	84,500	2-50
A OLÍMPIA			
RODOVIA	RE ônibus	49,000	0-49

LOCALIDADE DE DESTINO, MEIO DE TRANSPORTE E ITINERÁRIO		Distância (km)	Tempo de percurso (h-m)
A SEVERÍNIA			
RODOVIA			
1.		54,000	1-31
Barretos a Colina	RE ônibus	17,000	0-17
Colina a Severínia	RM ônibus	37,000	1-14
2.		65,000	1-21
Barretos a Olímpia	RE ônibus: baldeação	49,000	0-49
Olímpia a Severínia	RM ônibus	16,000	0-32
AOS DISTRITOS			
A ALBERTO MOREIRA			
FERROVIA	CPEF	17,696	0-17
RODOVIA	RM ônibus	16,000	0-32
A COLÔMBIA			
FERROVIA	CPEF	54,725	0-59
RODOVIA	RE ônibus	48,000	0-48
A IBITU			
RODOVIA	RE ônibus	24,000	0-24

BATATAIS

A SÃO PAULO			
FERROVIA		464,572	12-13
Batatais a Campinas	CMEF baldeação	360,000	10-27
Campinas a São Paulo	CPEF e EFSJ	104,572	1-46
RODOVIA via Ribeirão Prêto, Pirassununga e Campinas	RE ônibus: baldeação em Ribeirão Prêto	378,600	6-19

LOCALIDADE DE DESTINO, MEIO DE TRANSPORTE E ITINERÁRIO		Distância (km)	Tempo de percurso (h-m)
AO DISTRITO FEDERAL via São Paulo			
A ALTINÓPOLIS			
RODOVIA			
1.	RE ônibus	32,000	0-32
2.	RM	27,500	0-56
A BRODÓSQUI			
FERROVIA	CMEF	14,000	0-21
RODOVIA	RE ônibus	14,000	0-14
A FRANCA			
FERROVIA	CMEF	57,000	1-51
RODOVIA	RE ônibus	55,000	0-55
A JARDINÓPOLIS			
RODOVIA			
1.		33,000	0-39
Batatais a Jurucê via Brodósqui	RE ônibus	27,000	0-27
Jurucê a Jardinópolis	RM ônibus	6,000	0-12
2.		27,500	0-42
Batatais a Brodósqui	RE ônibus	14,000	0-14
Brodósqui a Jardinópolis via Fazenda Parnaíba	RM	13,500	0-28
A NUPORANGA			
RODOVIA	RM ônibus	27,200	0-54
A PATROCÍNIO PAULISTA			
FERROVIA E RODOVIA		78,000	2-33
Batatais a Franca	CMEF	57,000	1-51
Franca a Patrocínio Paulista	RM ônibus	21,000	0-42
RODOVIA			
1.		76,000	1-37
Batatais a Franca	RE ônibus: baldeação	55,000	0-55

LOCALIDADE DE DESTINO, MEIO DE TRANSPORTE E ITINERÁRIO		Distância (km)	Tempo de percurso (h-m)
Franca a Patrocínio Paulista	RM ônibus	21,000	0-42
2.		75,000	2-12
Batatais ao entroncamento RE-RM no trecho Batatais-Franca	RE	18,000	0-18
Entroncamento RE-RM a Patrocínio Paulista via Fazenda Aliança e Fazenda Santa Clotilde	RM	57,000	1-54
A SALES OLIVEIRA			
RODOVIA			
1. via Nuporanga	RM ônibus	38,200	1-16
2.	RM	37,000	1-14
A SÃO JOSÉ DA BELA VISTA			
FERROVIA E RODOVIA		54,000	1-40
Batatais à Estação de Mandiú	CMEF	36,000	1-04
Estação de Mandiú a São José da Bela Vista	RM	18,000	0-36
RODOVIA			
1.		90,500	2-07
Batatais a Franca	RE ônibus	55,000	0-55
Franca a São José da Bela Vista via Bairro do Buritizinho	RM ônibus: Franca ao Bairro do Buritizinho	35,500	1-12
2. via Nuporanga e Bairro Ressaca	RM ônibus: Batatais a Nuporanga	50,200	1-40
3. via Estação de Mandiú	RM	48,000	1-36

BEBEDOURO

A SÃO PAULO			
FERROVIA	CPEF e EFSJ	458,513	7-37
RODOVIA via Matão, Araraquara, Rio Claro e Campinas	RE	392,000	6-32

LOCALIDADE DE DESTINO, MEIO DE TRANSPORTE E ITINERÁRIO		Distância (km)	Tempo de percurso (h-m)
AO DISTRITO FEDERAL via São Paulo			
A COLINA			
FERROVIA	CPEF	30,123	0-35
RODOVIA			
1	RE	30,000	0-30
2 via Fazenda da Onça	RM ônibus	30,000	1-00
A MONTE AZUL PAULISTA			
FERROVIA	CPEF	31,169	1-04
RODOVIA	RM ônibus	18,000	0-36
A PARAÍSO			
RODOVIA			
1 via Monte Azul Paulista	RM ônibus: baldeação em Monte Azul Paulista	41,000	1-22
2 via Botafogo e Turvínia	RM ônibus: Bebedouro a Botafogo	48,000	1-36
A PIRANGI			
RODOVIA			
1 via Botafogo	RM ônibus	26,500	0-54
2 via Botafogo e Turvínia	RM ônibus: Bebedouro a Botafogo	34,500	1-10
A PITANGUEIRAS			
FERROVIA	CPEF	34,558	0-43
RODOVIA			
1 via Ibitiúva	RM	33,500	1-08
2 via Viradouro	RM ônibus: baldeação em Viradouro	43,000	1-26

LOCALIDADE DE DESTINO, MEIO DE TRANSPORTE E ITINERÁRIO		Distância (km)	Tempo de percurso (h-m)
A TAIAÇU			
FERROVIA E RODOVIA		31,772	0-50
Bebedouro a Taiúva	CPEF	23,772	0-34
Taiúva a Taiaçu	RM ônibus	8,000	0-16
RODOVIA			
1.		38,400	0-46
Bebedouro a Taiúva	RE	30,400	0-30
Taiúva a Taiaçu	RM ônibus	8,000	0-16
2. via Estação de Andes e Taiúva	RM ônibus: Taiúva a Taiaçu	33,000	1-06
3.		37,000	0-52
Bebedouro a Taquaral	RE	22,000	0-22
Taquaral a Taiaçu via Taiúva	RM	15,000	0-30
4. via Botafogo e Taiúva	RM ônibus: Bebedouro a Botafogo; Taiúva a Taiaçu	41,000	1-22
A TAIÚVA			
FERROVIA	CPEF	23,772	0-34
RODOVIA			
1. via Estação de Andes	RM	25,000	0-50
2.	RE	30,400	0-30
3.		29,000	0-36
Bebedouro a Taquaral	RE	22,000	0-22
Taquaral a Taiúva	RM	7,000	0-14
4. via Botafogo	RM ônibus: Bebedouro a Botafogo	33,000	1-06
A TERRA ROXA			
RODOVIA			
1. via Bairro Bate-Pau	RM ônibus	31,000	1-02
2.		30,000	0-47

LOCALIDADE DE DESTINO, MEIO DE TRANSPORTE E ITINERÁRIO		Distância (km)	Tempo de percurso (h-m)
Bebedouro ao km 418 da Rodovia São Paulo-Matão-Pôrto Cemitério	RE	13,000	0-13
Km 418 a Terra Roxa	RM	17,000	0-34
3. via Viradouro	RM ônibus: baldeação em Viradouro	34,000	1-08
A VIRADOURO			
RODOVIA	RM ônibus	22,000	0-44
AOS DISTRITOS			
A BOTAFOGO			
FERROVIA	CPEF	14,676	0-28
RODOVIA	RM ônibus	9,000	0-18
A TURVÍNIA			
RODOVIA via Botafogo	RM ônibus: Bebedouro a Botafogo	21,000	0-42

BRODÓSQUI

A SÃO PAULO			
FERROVIA		450,572	11-48
Brodósqui a Campinas	CMEF baldeação	346,000	10-02
Campinas a São Paulo	CPEF e EFSJ	104,572	1-46
RODOVIA via Ribeirão Prêto, Pirassununga e Campinas	RE ônibus: baldeação em Ribeirão Prêto	364,600	6-05
AO DISTRITO FEDERAL via São Paulo			
A ALTINÓPOLIS			
RODOVIA via Batatais	RE ônibus	46,000	0-46
A BATATAIS			
FERROVIA	CMEF	14,000	0-23
RODOVIA	RE ônibus	14,000	0-14

LOCALIDADE DE DESTINO, MEIO DE TRANSPORTE E ITINERÁRIO		Distância (km)	Tempo de percurso (h-m)
A JARDINÓPOLIS			
RODOVIA			
1.		19,000	0-25
Brodósqui a Jurucê	RE ônibus	13,000	0-13
Jurucê a Jardinópolis	RM ônibus	6,000	0-12
2. via Fazenda Parnaíba	RM	13,500	0-28
A RIBEIRÃO PRÊTO			
FERROVIA	CMEF	33,000	0-58
RODOVIA via Jurucê	RE ônibus	26,600	0-27
A SERRANA			
RODOVIA			
1.		52,600	1-19
Brodósqui a Ribeirão Prêto via Jurucê	RE ônibus: baldeação	26,600	0-27
Ribeirão Prêto a Serrana via Bairro Alvarenga	RM ônibus	26,000	0-52
2. via Bairro do Furquim, Estação de Águas Virtuosas e Pôrto Quebra-Cuia	RM	48,000	1-36
FERROVIA E RODOVIA		59,000	1-50
Brodósqui a Riberão Prêto	CMEF	33,000	0-58
Ribeirão Prêto a Serrana via Bairro Alvarenga	RM ônibus	26,000	0-52

BURITIZAL

A SÃO PAULO			
RODOVIA E FERROVIA		611,572	16-29
Buritizal a Igarapava	RM ônibus	18,000	0-36
Igarapava a Campinas	CMEF baldeação	489,000	14-07
Campinas a São Paulo	CPEF e EFSJ	104,572	1-46

LOCALIDADE DE DESTINO, MEIO DE TRANSPORTE E ITINERÁRIO		Distância (km)	Tempo de percurso (h-m)
RODOVIA			
1.		508,100	9-44
Buritizal a Franca via Pedregulho	RM ônibus: baldeação em Franca	74,500	2-30
Franca a São Paulo via Ribeirão Prêto, Pirassununga e Campinas	RE ônibus: baldeação em Ribeirão Prêto	433,600	7-14
2.		502,000	8-40
Buritizal a Igarapava	RM ônibus: baldeação em Igarapava	18,000	0-36
Igarapava a São Paulo via Ribeirão Prêto, Pirassununga e Campinas	RE ônibus: baldeação em Ribeirão Prêto	484,000	8-04
3.		476,000	8-05
Buritizal ao km 484 da Rodovia São Paulo-Minas Gerais (via Igarapava)	RM	9,000	0-18
Km 484 a São Paulo	RE ônibus: Ituverava a São Paulo: baldeação em Ribeirão Prêto	467,000	7-47
AO DISTRITO FEDERAL via São Paulo			
A FRANCA			
RODOVIA via Pedregulho, Guapuã e Bairro Miramontes	RM ônibus	74,500	2-30
RODOVIA E FERROVIA		72,000	2-16
Buritizal a Pedregulho	RM ônibus	33,000	1-06
Pedregulho a Franca	CMEF	39,000	1-10
A IGARAPAVA			
RODOVIA			
1.	RM ônibus	18,000	0-36
2.		26,000	0-35
Buritizal ao km 484 da Rodovia São Paulo-Minas Gerais (via Igarapava)	RM	9,000	0-18
Km 484 a Igarapava via Aramina	RE	17,000	0-17

LOCALIDADE DE DESTINO, MEIO DE TRANSPORTE E ITINERÁRIO		Distância (km)	Tempo de percurso (h-m)
A ITUVERAVA			
RODOVIA		29,000	0,38
Buritizal ao km 484 da Rodovia São Paulo-Minas Gerais (via Igarapava)	RM	9,000	0-18
Km 484 a Ituverava	RE	20,000	0-20
RODOVIA E FERROVIA		68,000	1-58
Buritizal a Igarapava	RM ônibus	18,000	0-36
Igarapava a Ituverava	CMEF	50,000	1-22
A PEDREGULHO			
RODOVIA	RM ônibus	33,000	1-06

CAJOBI

A SÃO PAULO

RODOVIA E FERROVIA		514,658	10-05
Cajobi a Monte Verde Paulista	RM ônibus	5,000	0-10
Monte Verde Paulista a São Paulo	CPEF e EFSJ baldeação em Bebedouro	509,658	9-55
RODOVIA			
1.		431,000	7-50
Cajobi a Bebedouro via Marcondésia e Monte Azul Paulista	RM ônibus	39,000	1-18
Bebedouro a São Paulo via Matão, Araraquara, Rio Claro e Campinas	RE	392,000	6-32
2.		445,000	8-13
Cajobi a Catanduva via Fazenda Santo Antônio, Embaúba e Novais	RM ônibus	48,000	1-36
Catanduva a São Paulo via Araraquara, Rio Claro e Campinas	RE	397,000	6-37

AO DISTRITO FEDERAL
via São Paulo

LOCALIDADE DE DESTINO, MEIO DE TRANSPORTE E ITINERÁRIO		Distância (km)	Tempo de percurso (h-m)
A CATANDUVA			
RODOVIA			
1. via Fazenda Santo Antônio, Embaúba e Novais	RM ônibus	46,500	1-34
2. via Capela São Miguel, Embaúba e Novais	RM ônibus: Embaúba a Catanduva	44,500	1-28
A MONTE AZUL PAULISTA			
RODOVIA E FERROVIA		24,976	0-45
Cajobi a Monte Verde Paulista	RM ônibus	5,000	0-10
Monte Verde Paulista a Monte Azul Paulista	CPEF	19,976	0-35
RODOVIA			
1. via Marcondésia	RM ônibus	21,000	0-42
2. via Monte Verde Paulista e Marcondésia	RM ônibus: Cajobi a Monte Verde Paulista; Marcondésia a Monte Azul Paulista	27,000	0-54
A OLÍMPIA			
RODOVIA E FERROVIA		24,569	0-47
Cajobi a Monte Verde Paulista	RM ônibus	5,000	0-10
Monte Verde Paulista a Olímpia	CPEF	19,569	0-37
RODOVIA via Monte Verde Paulista e Severínia	RM ônibus	25,000	0-50
A PARAÍSO			
RODOVIA			
1. via Capela São Miguel e Embaúba	RM	26,000	0-52
2. via Fazenda Santo Antônio e Embaúba	RM ônibus: Cajobi a Embaúba	28,000	0-56
A SEVERÍNIA			
RODOVIA via Monte Verde Paulista	RM ônibus	9,000	0-18

LOCALIDADE DE DESTINO, MEIO DE TRANSPORTE E ITINERÁRIO		Distância (km)	Tempo de percurso (h-m)
A TABAPUÃ			
RODOVIA			
1. via Fazenda Santo Antônio, Embaúba e Novais	RM ônibus: Cajobi a Novais	38,500	1-18
2. via Capela São Miguel, Embaúba e Novais	RM ônibus: Embaúba a Novais	36,500	1-14
3. via Monte Verde Paulista, Severínia e Olímpia	RM ônibus: baldeação em Olímpia	56,500	1-54
AOS DISTRITOS			
A EMBAÚBA			
RODOVIA			
1. via Fazenda Santo Antônio	RM ônibus	16,000	0-32
2. via Capela São Miguel	RM	14,000	0-28
A MONTE VERDE PAULISTA			
RODOVIA	RM ônibus	5,000	0-10

COLINA

A SÃO PAULO			
FERROVIA	CPEF e EFSJ	488,636	8-14
RODOVIA via Matão, Araraquara, Rio Claro e Campinas	RE	415,000	6-55
AO DISTRITO FEDERAL via São Paulo			
A BARRETOS			
FERROVIA	CPEF	24,824	0-27
RODOVIA			
1.	RE ônibus	17,000	0-17
2.	RM	21,000	0-42

LOCALIDADE DE DESTINO, MEIO DE TRANSPORTE E ITINERARIO		Distância (km)	Tempo de percurso (h-m)
A BEBEDOURO			
FERROVIA	CPEF	30,123	0-34
RODOVIA			
1	RE	30,000	0-30
2 via Fazenda da Onça	RM ônibus	30,000	1-00
A JABORANDI			
RODOVIA	RM ônibus	16,000	0-32
A MONTE AZUL PAULISTA			
RODOVIA via Fazenda Palmeiras e Fazenda São João	RM ônibus	30,000	1-00
A SEVERINIA			
RODOVIA	RE ônibus	37,000	1-14
A TERRA ROXA			
RODOVIA			
1 via Jaborandi	RM ônibus	35,000	1-10
2		34,000	0-51
Colina ao km 418 da Rodovia São Paulo-Matão-Pôrto Cemitério	RE	17.000	0-17
Km 418 a Terra Roxa	RM	17,000	0-34

FRANCA

A SÃO PAULO			
FERROVIA		521,572	14-06
Franca a Campinas	CMEF baldeação	417,000	12-20
Campinas a São Paulo	CPEF e EFSJ	104,572	1-46
RODOVIA via Ribeirão Prêto, Pirassununga e Campinas	RE ônibus: baldeação em Ribeirão Prêto	433,600	7-14
AEROVIA via Ribeirão Prêto	"VASP"	378,000	1-50

LOCALIDADE DE DESTINO, MEIO DE TRANSPORTE E ITINERÁRIO		Distância (km)	Tempo de percurso (h-m)
AO DISTRITO FEDERAL via São Paulo			
A BATATAIS			
FERROVIA	CMEF	57,000	1-48
RODOVIA	RE ônibus	55,000	0-55
A BURITIZAL			
RODOVIA via Bairro Miramontes, Guapuã e Pedregulho	RM ônibus	74,500	2-30
FERROVIA E RODOVIA		72,000	2-16
Franca a Pedregulho	CMEF	39,000	1-10
Pedregulho a Buritizal	RM ônibus	33,000	1-06
A ITUVERAVA			
1. via Bairro Miramontes, Guapuã e Jeriquara	RM ônibus	67,000	2-14
2.		70,000	2-09
Franca a Guará via Bairro do Buritizinho	RM ônibus: baldeação	59,000	1-58
Guará a Ituverava	RE ônibus	11,000	0-11
3. via Ribeirão Corrente	RM	55,000	1-50
4. via Bairro Miramontes e Ribeirão Corrente	RM ônibus: Franca ao Bairro Miramontes	62,000	2-04
A PATROCÍNIO PAULISTA			
RODOVIA	RM ônibus	21,000	0-42
A PEDREGULHO			
FERROVIA	CMEF	39,000	1-10
RODOVIA via Bairro Miramontes e Guapuã	RM ônibus	41,500	1-24

LOCALIDADE DE DESTINO, MEIO DE TRANSPORTE E ITINERÁRIO		Distância (km)	Tempo de percurso (h-m)
A SÃO JOSÉ DA BELA VISTA			
RODOVIA via Bairro do Buritizinho	RM ônibus: Franca ao Bairro do Buritizinho	35,500	1-12
AOS DISTRITOS			
A GUAPUÃ			
FERROVIA	CMEF	15,000	0-26
RODOVIA via Bairro Miramontes	RM ônibus	18,000	0-36
A JERIQUARA			
RODOVIA via Bairro Miramontes e Guapuã	RM ônibus	43,000	1-26
A RESTINGA			
FERROVIA	CMEF	12,000	0-20
RODOVIA	RM	12,000	0-24
A RIBEIRÃO CORRENTE			
RODOVIA			
1.	RM	26,000	0-52
2. via Bairro Miramontes	RM ônibus: Franca ao Bairro Miramontes	33,000	1-06

GUAÍRA

A SÃO PAULO			
RODOVIA E FERROVIA		555,460	9-57
Guaíra ao Pôrto Joaquim Justino	RM ônibus	22,000	0-44
Pôrto Joaquim Justino ao entroncamento RE-RM no trecho Pôrto Joaquim Justino-São José do Rio Prêto	RE ônibus	14,000	0-14
Entroncamento RE-RM a Barretos	RM ônibus	6,000	0-12
Barretos a São Paulo	CPEF e EFSJ	513,460	8-47

LOCALIDADE DE DESTINO, MEIO DE TRANSPORTE E ITINERARIO		Distância (km)	Tempo de percurso (h-m)
RODOVIA		482,000	8-24
Guaíra ao Pôrto Joaquim Justino	RM ônibus	22,000	0-44
Pôrto Joaquim Justino a São Paulo via Barretos, Matão, Araraquara e Campinas	RE	460,000	7-40
AO DISTRITO FEDERAL via São Paulo			
A BARRETOS			
RODOVIA			
1.		42,000	1-10
Guaíra ao Pôrto Joaquim Justino	RM ônibus	22,000	0-44
Pôrto Joaquim Justino ao entroncamento RE-RM no trecho Pôrto Joaquim Justino-São José do Rio Prêto	RE ônibus	14,000	0-14
Entroncamento RE-RM a Barretos	RM ônibus	6,000	0-12
2. via Pôrto Joaquim Justino	RM ônibus: Guaíra ao Pôrto Joaquim Justino	40,000	1-20
A IPUÃ			
RODOVIA			
1. via Fazenda Sucuri e Fazenda Espraiado	RM ônibus	40,000	1-20
2. via Fazenda Espraiado	RM	37,000	1-14
A MIGUELÓPOLIS			
RODOVIA			
1. via Ponte São Domingos e Fazenda Santa Bárbara	RM ônibus	47,000	1-34
2. via Ponte Neca Santana e Fazenda Santa Bárbara	RM ônibus	37,000	1-14
A MORRO AGUDO			
RODOVIA			
1. via Orlândia	RM ônibus: baldeação em Orlândia	90,500	3-02
2.	RM	64,000	2-08

LOCALIDADE DE DESTINO, MEIO DE TRANSPORTE E ITINERÁRIO		Distância (km)	Tempo de percurso (h-m)

GUARÁ

A SÃO PAULO

FERROVIA		529,572	14-04
Guará a Campinas	CMEF baldeação	425,000	12-18
Campinas a Sao Paulo	CPEF e EFSJ	104,572	1-46
RODOVIA via Ribeirão Prêto, Pirassununga e Campinas	RE ônibus: baldeação em Ribeirão Prêto	436,000	7-16

AO DISTRITO FEDERAL
via São Paulo

A IPUÃ

RODOVIA

1.		45,000	1-11
Guará a São Joaquim da Barra via Pioneiros	RE ônibus: baldeação	19,000	0-19
São Joaquim da Barra a Ipuã via Fazenda Riachuelo, Bairro Capelinha e Fazenda Santa Augusta	RM ônibus	26,000	0-52
2.	RM	22,500	0-46
FERROVIA E RODOVIA		48,000	1-25
Guará a São Joaquim da Barra	CMEF	22,000	0-33
São Joaquim da Barra a Ipuã via Fazenda Riachuelo, Bairro Capelinha e Fazenda Santa Augusta	RM ônibus	26,000	0-52

A ITUVERAVA

FERROVIA	CMEF	14,000	0-24
RODOVIA	RE ônibus	11,000	0-11

A NUPORANGA

FERROVIA E RODOVIA		60,000	1-49
Guará a Sales Oliveira	CMEF	49,000	1-27
Sales Oliveira a Nuporanga	RM ônibus	11,000	0-22

LOCALIDADE DE DESTINO, MEIO DE TRANSPORTE E ITINERARIO		Distância (km)	Tempo de percurso (h-m)
RODOVIA			
1.		57,000	1-10
Guará ao km 409 da Rodovia São Paulo-Minas Gerais (via Igarapava) via São Joaquim da Barra e Orlândia	RE ônibus	44,000	0-44
Km 409 a Nuporanga via Sales Oliveira	RM ônibus: baldeação em Sales Oliveira	13,000	0-26
2.		45,000	1-11
Guará a São Joaquim da Barra via Pioneiros	RE ônibus	19,000	0-19
São Joaquim da Barra a Nuporanga via Bairro Sarandi	RM	26,00	0-52
3.		52,300	1-08
Guará a Orlândia via Pioneiros e São Joaquim da Barra	RE ônibus	36,000	0-36
Orlândia a Nuporanga	RM	16,300	0-32
A SÃO JOAQUIM DA BARRA			
FERROVIA	CMEF	22,000	0-33
RODOVIA via Pioneiros	RE ônibus	19,000	0-19
A SÃO JOSÉ DA BELA VISTA			
RODOVIA			
1.		51,000	1-23
Guará a São Joaquim da Barra via Pioneiros	RE ônibus	19,000	0-19
São Joaquim da Barra a São José da Bela Vista	RM	32,000	1-04
2.	RM	42,000	1-24
FERROVIA E RODOVIA		54,000	1-37
Guará a São Joaquim da Barra	CMEF	22,000	0-33
São Joaquim da Barra a São José da Bela Vista	RM	32,000	1-04
AOS DISTRITOS			
A PIONEIROS			
FERROVIA	CMEF	10,000	0-14
RODOVIA	RE ônibus	10,000	0-10

LOCALIDADE DE DESTINO, MEIO DE TRANSPORTE E ITINERÁRIO		Distância (km)	Tempo de percurso (h-m)
IGARAPAVA			
A SÃO PAULO			
FERROVIA		593,572	15-53
Igarapava a Campinas	CMEF baldeação	489,000	14-07
Campinas a São Paulo	CPEF e EFSJ	104,572	1-46
RODOVIA via Ribeirão Prêto, Pirassununga e Campinas	RE ônibus: baldeação em Ribeirão Prêto	484,000	8-04
AO DISTRITO FEDERAL via São Paulo			
A BURITIZAL			
RODOVIA			
1	RM ônibus	18,000	0-36
2		26,000	0-35
Igarapava ao km 484 da Rodovia São Paulo-Minas Gerais (via Igarapava) via Aramina	RE	17,000	0-17
Km 484 a Buritizal	RM	9,000	0-18
A ITUVERAVA			
FERROVIA	CMEF	50,000	1-22
RODOVIA via Aramina	RE ônibus	37,000	0-37
A MIGUELÓPOLIS			
RODOVIA		51,000	1-30
Igarapava ao km 489 da Rodovia São Paulo-Minas Gerais (via Igarapava) via Aramina	RE ônibus	12,000	0-12
Km 489 a Miguelópolis via Estação de Canindé e Bairro Trincheira	RM ônibus	39,000	1-18

LOCALIDADE DE DESTINO, MEIO DE TRANSPORTE E ITINERÁRIO		Distância (km)	Tempo de percurso (h-m)
A PEDREGULHO			
RODOVIA			
1. via Buritizal	RM ônibus	51,000	1-42
2. via Bairro dos Coxos e Alto Porã	RM ônibus: Igarapava ao Bairro dos Coxos	64,300	2-08
A RIFAINA			
RODOVIA			
1. via Bairro dos Coxos e Alto Porã	RM ônibus: Igarapava ao Bairro dos Coxos	49,100	1-38
2. via Buritizal e Pedregulho	RM ônibus: Igarapava a Igaçaba; baldeação em Pedregulho	80,200	2-40
AOS DISTRITOS			
A ARAMINA			
FERROVIA	CMEF	14,000	0-21
RODOVIA	RE ônibus	8,000	0-08

IPUÃ

A SÃO PAULO			
RODOVIA E FERROVIA		533,572	14-18
Ipuã a São Joaquim da Barra via Fazenda Santa Augusta, Bairro Capelinha e Fazenda Riachuelo	RM ônibus	26,000	0-52
São Joaquim da Barra a Campinas	CMEF baldeação	403,000	11-40
Campinas a São Paulo	CPEF e EFSJ	104,572	1-46
RODOVIA		443,000	7-49
Ipuã a São Joaquim da Barra via Fazenda Santa Augusta, Bairro Capelinha e Fazenda Riachuelo	RM ônibus: baldeação em São Joaquim da Barra	26,000	0-52
São Joaquim da Barra a São Paulo via Ribeirão Prêto, Pirassununga e Campinas	RE ônibus: baldeação em Ribeirão Prêto	417,000	6-57

LOCALIDADE DE DESTINO, MEIO DE TRANSPORTE E ITINERARIO		Distância (km)	Tempo de percurso (h-m)
AO DISTRITO FEDERAL via São Paulo			
A GUAIRA			
RODOVIA			
1. via Fazenda Espraiado e Fazenda Sucuri	RM ônibus	40,000	1-20
2. via Fazenda Espraiado	RM	37,000	1-14
A GUARÁ			
RODOVIA			
1.		45,000	1-11
Ipuã a São Joaquim da Barra via Fazenda Santa Augusta, Bairro Capelinha e Fazenda Riachuelo	RM ônibus: baldeação	26,000	0-52
São Joaquim da Barra a Guará via Pioneiros	RE ônibus	19,000	0-19
2.	RM	22,500	0-46
RODOVIA E FERROVIA		48,000	1-25
Ipuã a São Joaquim da Barra via Fazenda Santa Augusta, Bairro Capelinha e Fazenda Riachuelo	RM ônibus	26,000	0-52
São Joaquim da Barra a Guará	CMEF	22,000	0-33
A ITUVERAVA			
RODOVIA			
1.		56,000	1-22
Ipuã a São Joaquim da Barra via Fazenda Santa Augusta, Bairro Capelinha e Fazenda Riachuelo	RM ônibus: baldeação	26,000	0-52
São Joaquim da Barra a Ituverava via Guará	RE ônibus	30,000	0-30
2.		33,500	0-57
Ipuã a Guará	RM	22,500	0-45
Guará a Ituverava	RE ônibus	11,000	0-11
RODOVIA E FERROVIA		62,000	1-52
Ipuã a São Joaquim da Barra via Fazenda Santa Augusta, Bairro Capelinha e Fazenda Riachuelo	RM ônibus	26,000	0-52
São Joaquim da Barra a Ituverava	CMEF	36,000	1-00

LOCALIDADE DE DESTINO, MEIO DE TRANSPORTE E ITINERÁRIO		Distância (km)	Tempo de percurso (h-m)
A MIGUELÓPOLIS			
RODOVIA			
1.		68,300	2-07
Ipuã a Guará	RM ônibus	22,500	0-46
Guará a Ituverava	RE ônibus: baldeação	11,000	0-11
Ituverava a Miguelópolis via São Benedito da Cachoeirinha e Bairro Trincheira	RM ônibus	34,800	1-10
2. via Fazenda Espraiado, Fazenda Sucuri, Ponte Neca Santana e Fazenda Santa Bárbara	RM	65,000	2-10
3.		83,500	2-37
Ipuã a Guará	RM	22,500	0-46
Guará a Ituverava	RE ônibus: baldeação	11,000	0-11
Ituverava a Miguelópolis via Bairro Aparecida do Salto e Bairro Capão Escuro	RM ônibus	50,000	1-40
A MORRO AGUDO			
RODOVIA			
1. via Fazenda Santa Augusta, Bairro Capelinha, Fazenda Riachuelo e Fazenda Invernada	RM ônibus: baldeação em São Joaquim da Barra	51,000	1-42
2.		65,500	1-55
Ipuã a São Joaquim da Barra via Fazenda Santa Augusta, Bairro Capelinha e Fazenda Riachuelo	RM ônibus: baldeação	26,000	0-52
São Joaquim da Barra a Orlândia	RE ônibus: baldeação	17,000	0-17
Orlândia a Morro Agudo	RM ônibus	22,500	0-46
3. via Fazenda Santa Augusta e Fazenda Invernada	RM	50,000	1-40
A SÃO JOAQUIM DA BARRA			
RODOVIA			
1. via Fazenda Santa Augusta, Bairro Capelinha e Fazenda Riachuelo	RM ônibus	26,000	0-52
2. via Fazenda Santa Augusta	RM	25,000	0-50

LOCALIDADE DE DESTINO, MEIO DE TRANSPORTE E ITINERÁRIO		Distância (km)	Tempo de percurso (h-m)
ITIRAPUÃ			
A SÃO PAULO			
RODOVIA E FERROVIA		550,572	15-04
Itirapuã a Franca via Patrocínio Paulista	RM ônibus	29,000	0-58
Franca a Campinas	CMEF baldeação	417,000	12-20
Campinas a São Paulo	CPEF e EFSJ	104,572	1-46
RODOVIA		462,600	8-12
Itirapuã a Franca via Patrocínio Paulista	RM ônibus: baldeação	29,000	0-58
Franca a São Paulo via Ribeirão Prêto, Pirassununga e Campinas	RE ônibus: baldeação em Ribeirão Prêto	433,600	7-14
AO DISTRITO FEDERAL via São Paulo			
A PATROCÍNIO PAULISTA			
RODOVIA	RM ônibus	8,000	0-16
ITUVERAVA			
A SÃO PAULO			
FERROVIA		543,572	14-28
Ituverava a Campinas	CMEF baldeação	439,000	12-42
Campinas a São Paulo	CPEF e EFSJ	104,572	1-46
RODOVIA via Ribeirão Prêto, Pirassununga e Campinas	RE ônibus: baldeação em Ribeirão Prêto	447,000	7-27
AO DISTRITO FEDERAL via São Paulo			
A BURITIZAL			
RODOVIA		29,000	0-38
Ituverava ao km 484 da Rodovia São Paulo-Minas Gerais (via Igarapava)	RE	20,000	0-20
Km 484 a Buritizal	RM	9,000	0-18

LOCALIDADE DE DESTINO, MEIO DE TRANSPORTE E ITINERARIO		Distância (km)	Tempo de percurso (h-m)
FERROVIA E RODOVIA		68,000	2-03
Ituverava a Igarapava	CMEF	50,000	1-27
Igarapava a Buritizal	RM ônibus	18,000	0-36
A FRANCA			
RODOVIA			
1. via Jeriquara, Guapuã e Bairro Miramontes	RM ônibus	67,000	2-14
2.		70,000	2-09
Ituverava a Guará	RE ônibus: baldeação	11,000	0-11
Guará a Franca via Bairro do Buritizinho	RM ônibus	59,000	1-58
3. via Ribeirão Corrente	RM	55,000	1-50
4. via Ribeirão Corrente e Bairro Miramontes	RM ônibus: Bairro Miramontes a Franca	62,000	2-04
A GUARÁ			
FERROVIA	CMEF	14,000	0-22
RODOVIA	RE ônibus	11,000	0-11
A IGARAPAVA			
FERROVIA	CMEF	50,000	1-27
RODOVIA via Aramina	RE ônibus	37,000	0-37
A IPUÃ			
RODOVIA			
1.		56,000	1-22
Ituverava a São Joaquim da Barra via Guará	RE ônibus: baldeação	30,000	0-30
São Joaquim da Barra a Ipuã via Fazenda Riachuelo, Bairro Capelinha e Fazenda Santa Augusta	RM ônibus	26,000	0-52
2.		33,500	0-57
Ituverava a Guará	RE ônibus	11,000	0-11
Guará a Ipuã	RM	22,500	0-46

LOCALIDADE DE DESTINO, MEIO DE TRANSPORTE E ITINERARIO		Distância (km)	Tempo de percurso (h-m)
FERROVIA E RODOVIA		62,000	1-49
Ituverava a São Joaquim da Barra	CMEF	36,000	0-57
São Joaquim da Barra a Ipuã via Fazenda Riachuelo, Bairro Capelinha e Fazenda Santa Augusta	RM ônibus	26,000	0-52
A MIGUELÓPOLIS			
RODOVIA			
1. via São Benedito da Cachoeirinha e Bairro Trincheira	RM ônibus	34,800	1-10
2. via Bairro Aparecida do Salto e Bairro Capão Escuro	RM ônibus	50,000	1-40
A SÃO JOSÉ DA BELA VISTA			
FERROVIA E RODOVIA		68,000	2-01
Ituverava a São Joaquim da Barra	CMEF	36,000	0-57
São Joaquim da Barra a São José da Bela Vista	RM	32,000	1-04
RODOVIA			
1.		62,000	1-34
Ituverava a São Joaquim da Barra via Guará	RE ônibus	30,000	0-30
São Joaquim da Barra a São José da Bela Vista	RM	32,000	1-04
2.		53,000	1-35
Ituverava a Guará	RE ônibus	11,000	0-11
Guará a São José da Bela Vista	RM	42,000	1-24

JABORANDI

A SÃO PAULO			
RODOVIA E FERROVIA		504,636	8-46
Jaborandi a Colina	RM ônibus	16,000	0-32
Colina a São Paulo	CPEF e EFSJ	488,636	8-14

LOCALIDADE DE DESTINO, MEIO DE TRANSPORTE E ITINERÁRIO		Distância (km)	Tempo de percurso (h-m)
RODOVIA		433,000	7-28
Jaborandi ao km 435 da Rodovia São Paulo-Matão-Pôrto Cemitério	RM ônibus	15,000	0-30
Km 435 a São Paulo via Matão, Araraquara, Rio Claro e Campinas	RE	418,000	6-58
AO DISTRITO FEDERAL via São Paulo			
A BARRETOS			
RODOVIA			
1.		32,000	0-47
Jaborandi ao km 435 da Rodovia São Paulo-Matão-Pôrto Cemitério	RM ônibus: baldeação em Colina	15,000	0-30
Km 435 a Barretos	RE ônibus	17,000	0-17
2. via Varjão	RM ônibus	31,000	1-02
RODOVIA E FERROVIA		40,824	0-59
Jaborandi a Colina	RM ônibus	16,000	0-32
Colina a Barretos	CMEF	24,824	0-27
A COLINA			
RODOVIA	RM ônibus	16,000	0-32
A MORRO AGUDO			
RODOVIA			
1. via Terra Roxa e Viradouro	RM ônibus: baldeação em Viradouro	64,000	2-08
2. via Terra Roxa	RM ônibus: Jaborandi a Terra Roxa	51,000	1-42
A TERRA ROXA			
RODOVIA	RM ônibus	19,000	0-38

LOCALIDADE DE DESTINO, MEIO DE TRANSPORTE E ITINERÁRIO		Distância (km)	Tempo de percurso (h-m)

JARDINÓPOLIS

A SÃO PAULO

FERROVIA		440,572	11-22
Jardinópolis a Campinas	CMEF baldeação	336,000	9-36
Campinas a São Paulo	CPEF e EFSJ	104,572	1-46
RODOVIA	RE	356,000	5-56
via Ribeirão Prêto, Pirassununga e Campinas	ônibus: baldeação em Ribeirão Prêto		

AO DISTRITO FEDERAL
via São Paulo

A BATATAIS

RODOVIA

1		33,000	0-39
Jardinópolis a Jurucê	RM ônibus	6,000	0-12
Jurucê a Batatais via Brodósqui	RE ônibus	27,000	0-27
2		27,500	0-42
Jardinópolis a Brodósqui via Fazenda Parnaíba	RM	13,500	0-28
Brodósqui a Batatais	RE ônibus	14,000	0-14

A BRODÓSQUI

RODOVIA

1		19,000	0-25
Jardinópolis a Jurucê	RM ônibus	6,000	0-12
Jurucê a Brodósqui	RE ônibus	13,000	0-13
2 via Fazenda Parnaíba	RM	13,500	0-28

A PONTAL

FERROVIA	CMEF baldeação em Ribeirão Prêto	64,000	2-33

LOCALIDADE DE DESTINO, MEIO DE TRANSPORTE E ITINERÁRIO		Distância (km)	Tempo de percurso (h-m)
RODOVIA			
1. via Cruz das Posses	RM ônibus: Cruz das Posses a Pontal	35,000	1-10
2.		51,000	1-24
Jardinópolis a Ribeirão Prêto	RE ônibus: baldeação	18,000	0-18
Ribeirão Prêto a Pontal via Cruz das Posses	RM ônibus	33,000	1-06
3.		54,000	1-10
Jardinópolis a Sertãozinho via Ribeirão Prêto	RE ônibus: baldeação em Ribeirão Prêto	38,000	0-38
Sertãozinho a Pontal.	RM ônibus	16,000	0-32
A RIBEIRÃO PRÊTO			
FERROVIA	CMEF	23,000	0-41
RODOVIA			
1.	RE ônibus	18,000	0-18
2.		19,600	0-26
Jardinópolis a Jurucê	RM ônibus: baldeação	6,000	0-12
Jurucê a Ribeirão Prêto	RE ônibus	13,600	0-14
A SALES OLIVEIRA			
FERROVIA	CMEF	40,000	1-17
RODOVIA		38,000	0-40
Jardinópolis ao km 409 da Rodovia São Paulo-Minas Gerais (via Igarapava)	RE ônibus	36,000	0-36
Km 409 a Sales Oliveira	RM ônibus	2,000	0-04
A SERTÃOZINHO			
FERROVIA	CMEF baldeação em Ribeirão Prêto	48,000	1-46

LOCALIDADE DE DESTINO, MEIO DE TRANSPORTE E ITINERÁRIO		Distância (km)	Tempo de percurso (h-m)
RODOVIA			
1. via Ribeirão Prêto	RE ônibus: baldeação em Ribeirão Prêto	38,000	0-38
2. via Cruz das Posses	RM	30,000	1-00
AOS DISTRITOS			
A JURUCÊ			
RODOVIA	RM ônibus	6,000	0-12

MIGUELÓPOLIS

A SÃO PAULO			
RODOVIA E FERROVIA		578,372	15-38
Miguelópolis a Ituverava via São Benedito da Cachoeirinha	RM ônibus	34,800	1-10
Ituverava a Campinas	CMEF baldeação	439,000	12-42
Campinas a São Paulo	CPEF e EFSJ	104,572	1-46
RODOVIA		481,800	8-37
Miguelópolis a Ituverava via São Benedito da Cachoeirinha	RM ônibus: baldeação	34,800	1-10
Ituverava a São Paulo via Ribeirão Prêto, Pirassununga e Campinas	RE ônibus: baldeação em Ribeirão Prêto	447,000	7-27
AO DISTRITO FEDERAL via São Paulo			
A GUAÍRA			
RODOVIA			
1. via Fazenda Santa Bárbara e Ponte São Domingos	RM ônibus	47,000	1-34
2. via Fazenda Santa Bárbara e Ponte Neca Santana	RM ônibus	37,000	1-14

LOCALIDADE DE DESTINO, MEIO DE TRANSPORTE E ITINERÁRIO		Distância (km)	Tempo de percurso (h-m)
A IGARAPAVA			
RODOVIA		51,000	1-30
Miguelópolis ao km 489 da Rodovia São Paulo-Minas Gerais (via Igarapava) via Bairro Trincheira e Estação de Canindé	RM ônibus	39,000	1-18
Km 489 a Igarapava via Aramina	RE ônibus	12,000	0-12
A IPUÃ			
RODOVIA			
1.		68,300	2-07
Miguelópolis a Ituverava via Bairro Trincheira e São Benedito da Cachoeirinha	RM ônibus: baldeação	34,800	1-10
Ituverava a Guará	RE ônibus	11,000	0-11
Guará a Ipuã	RM	22,500	0-46
2. via Fazenda Santa Bárbara, Ponte Neca Santana, Fazenda Sucuri e Fazenda Espraiado	RM	65,000	2-10
3.		83,500	2-37
Miguelópolis a Ituverava via Bairro Capão Escuro e Bairro Aparecida do Salto	RM ônibus: baldeação	50,000	1-40
Ituverava a Guará	RE ônibus	11,000	0-11
Guará a Ipuã	RM	22,500	0-46
A ITUVERAVA			
RODOVIA			
1. via Bairro Trincheira e São Benedito da Cachoeirinha	RM ônibus	34,800	1-10
2. via Bairro Capão Escuro e Bairro Aparecida do Salto	RM ônibus	50 000	1-40

LOCALIDADE DE DESTINO, MEIO DE TRANSPORTE E ITINERÁRIO		Distância (km)	Tempo de percurso (h-m)
MONTE AZUL PAULISTA			
A SÃO PAULO			
FERROVIA	CPEF e EFSJ baldeação em Bebedouro	489,682	9-14
RODOVIA		410,000	7-08
Monte Azul Paulista a Bebedouro	RM ônibus	18,000	0-36
Bebedouro a São Paulo via Matão, Araraquara, Rio Claro e Campinas	RE	392,000	6-32
AO DISTRITO FEDERAL via São Paulo			
A BEBEDOURO			
FERROVIA	CPEF	31,169	0-59
RODOVIA	RM ônibus	18,000	0-36
A CAJOBI			
FERROVIA E RODOVIA		24,976	0-45
Monte Azul Paulista a Monte Verde Paulista	CPEF	19,976	0-35
Monte Verde Paulista a Cajobi	RM ônibus	5,000	0-10
RODOVIA			
1. via Marcondésia	RM ônibus	21,000	0-42
2. via Marcondésia e Monte Verde Paulista	RM ônibus: Monte Azul Paulista a Marcondésia; Monte Verde Paulista a Cajobi	27,000	0-54
A COLINA			
RODOVIA via Fazenda São João e Fazenda Palmeiras	RM ônibus	30,000	1-00
A PARAÍSO			
RODOVIA	RM ônibus	23,000	0-46

LOCALIDADE DE DESTINO, MEIO DE TRANSPORTE E ITINERÁRIO		Distância (km)	Tempo de percurso (h-m)
A SEVERÍNIA			
FERROVIA	CPEF	23,836	0-43
RODOVIA			
1. via Marcondésia, Cajobi e Monte Verde Paulista	RM ônibus	30,000	1-00
2. via Marcondésia e Monte Verde Paulista	RM ônibus: Monte Azul Paulista a Marcondésia; Monte Verde Paulista a Severínia	26,000	0-52
AOS DISTRITOS			
A MARCONDÉSIA			
FERROVIA	CPEF	9,975	0-17
RODOVIA	RM ônibus	11,000	0-22

MORRO AGUDO

A SÃO PAULO			
FERROVIA	CPEF e EFSJ. baldeação na Estação de Passagem	473,300	9-24
RODOVIA		422,500	7-26
Morro Agudo a Orlândia	RM ônibus: baldeação	22,500	0-46
Orlândia a São Paulo via Ribeirão Prêto, Pirassununga e Campinas	RE ônibus: baldeação em Ribeirão Prêto	400,000	6-40
AO DISTRITO FEDERAL via São Paulo			
A BARRETOS			
FERROVIA	CPEF baldeação na Estação de Passagem	150,960	5-06

LOCALIDADE DE DESTINO, MEIO DE TRANSPORTE E ITINERÁRIO		Distância (km)	Tempo de percurso (h-m)
RODOVIA			
1.		96,000	2-55
Morro Agudo ao km 435 da Rodovia São Paulo-Matão-Pôrto Cemitério via Viradouro, Terra Roxa e Jaborandi	RM ônibus: baldeação em Viradouro e Colina	79,000	2-38
Km 435 a Barretos	RE ônibus	17,000	0-17
2. via Terra Roxa, Jaborandi e Varjão	RM ônibus: Terra Roxa a Barretos; baldeação em Jaborandi	82,000	2-44
3. via Pôrto Dona Henriqueta e Varjão	RM ônibus: Varjão a Barretos	69,000	2-18
4. via Terra Roxa, Pôrto Dona Henriqueta e Varjão	RM ônibus: Varjão a Barretos	84,500	2-50
A GUAÍRA			
RODOVIA			
1. via Orlândia	RM ônibus: baldeação em Orlândia	90,500	3-02
2.	RM	64,000	2-08
A IPUÃ			
RODOVIA			
1. via Fazenda Invernada, Fazenda Riachuelo, Bairro Capelinha e Fazenda Santa Augusta	RM ônibus: baldeação em São Joaquim da Barra	51,000	1-42
2.		65,500	1-55
Morro Agudo a Orlândia	RM ônibus: baldeação	22,500	0-46
Orlândia a São Joaquim da Barra	RE ônibus: baldeação	17,000	0-17
São Joaquim da Barra a Ipuã via Fazenda Riachuelo, Bairro Capelinha e Fazenda Santa Augusta	RM ônibus	26,000	0-52
3. via Fazenda Invernada e Fazenda Santa Augusta	RM	50,000	1-40

LOCALIDADE DE DESTINO, MEIO DE TRANSPORTE E ITINERÁRIO		Distância (km)	Tempo de percurso (h-m)
A JABORANDI			
RODOVIA			
1. via Viradouro e Terra Roxa	RM ônibus: baldeação em Viradouro	64,000	2-08
2. via Terra Roxa	RM ônibus: Terra Roxa a Jaborandi	51,000	1-42
A ORLÂNDIA			
RODOVIA	RM ônibus	22,500	0-46
A PITANGUEIRAS			
FERROVIA	CPEF baldeação na Estação de Passagem	61,455	2-19
RODOVIA			
1.	RM	39,500	1-20
2. via Viradouro	RM ônibus: baldeação em Viradouro	54,000	1-48
A PONTAL			
FERROVIA	CPEF	40,900	1-08
RODOVIA via Cândia	RM	38,000	1-16
A SALES OLIVEIRA			
RODOVIA		32,500	0-58
Morro Agudo a Orlândia	RM ônibus	22,500	0-46
Orlândia ao km 409 da Rodovia São Paulo-Minas Gerais (via Igarapava)	RF ônibus	8,000	0-08
Km 409 a Sales Oliveira	RM ônibus	2,000	0-04
RODOVIA E FERROVIA		30,500	1-00
Morro Agudo a Orlândia	RM ônibus	22,500	0-46
Orlândia a Sales Oliveira	CMEF	8,000	0-14

LOCALIDADE DE DESTINO, MEIO DE TRANSPORTE E ITINERÁRIO		Distância (km)	Tempo de percurso (h-m)
A SÃO JOAQUIM DA BARRA			
RODOVIA			
1 via Fazenda Invernada	RM ônibus	31,000	1-02
2		39,500	1-03
Morro Agudo a Orlândia	RM ônibus: baldeação	22,500	0-46
Orlândia a São Joaquim da Barra	RE ônibus	17,000	0-17
RODOVIA E FERROVIA		41,500	1-18
Morro Agudo a Orlândia	RM ônibus	22,500	0-46
Orlândia a São Joaquim da Barra	CMEF	19,000	0-32
A TERRA ROXA			
RODOVIA			
1	RM	32,000	1-04
2 via Viradouro	RM ônibus: baldeação em Viradouro	45,000	1-30
A VIRADOURO			
RODOVIA	RM ônibus	33.000	1-06

NUPORANGA

A SÃO PAULO			
RODOVIA E FERROVIA		491,572	12-57
Nuporanga a Sales Oliveira	RM ônibus	11,000	0-22
Sales Oliveira a Campinas	CMEF baldeação	376.000	10-49
Campinas a São Paulo	CPEF e EFSJ	104,572	1-46
RODOVIA			
1		422,000	7-15
Nuporanga ao km 409 da Rodovia São Paulo Minas Gerais (via Igarapava) via Sales Oliveira	RM ônibus: baldeação em Sales Oliveira	13,000	0-26

LOCALIDADE DE DESTINO, MEIO DE TRANSPORTE E ITINERÁRIO		Distância (km)	Tempo de percurso (h-m)
Km 409 a São Paulo via Ribeirão Prêto, Pirassununga e Campinas	RE ônibus: baldeação em Ribeirão Prêto	409,000	6-49
2.		405,800	7-13
Nuporanga a Batatais	RM ônibus: baldeação	27,200	0-54
Batatais a São Paulo via Ribeirão Prêto, Pirassununga e Campinas	RE ônibus: baldeação em Ribeirão Prêto	378,600	6-19
AO DISTRITO FEDERAL via São Paulo			
A BATATAIS			
RODOVIA	RM ônibus	27,200	0-54
A GUARÁ			
RODOVIA E FERROVIA		60,000	1-51
Nuporanga a Sales Oliveira	RM ônibus	11,000	0-22
Sales Oliveira a Guará	CMEF	49,000	1-29
RODOVIA			
1.		57,000	1-10
Nuporanga ao km 409 da Rodovia São Paulo-Minas Gerais (via Igarapava) via Sales Oliveira	RM ônibus: baldeação em Sales Oliveira	13,000	0-26
Km 409 a Guará via Orlândia e São Joaquim da Barra	RE ônibus	44,000	0-44
2.		45,000	1-11
Nuporanga a São Joaquim da Barra via Bairro Sarandi	RM	26,000	0-52
São Joaquim da Barra a Guará via Pioneiros	RE ônibus	19,000	0-19
3.		52,300	1-08
Nuporanga a Orlândia	RM	16,300	0-32
Orlândia a Guará via São Joaquim da Barra e Pioneiros	RE ônibus	36,000	0-36

LOCALIDADE DE DESTINO, MEIO DE TRANSPORTE E ITINERÁRIO		Distância (km)	Tempo de percurso (h-m)
A ORLÂNDIA			
RODOVIA			
1.		21,000	0-34
Nuporanga ao km 400 da Rodovia São Paulo-Minas Gerais (via Igarapava) via Sales Oliveira	RM ônibus	13,000	0-26
Km 409 a Orlândia	RE ônibus	8,000	0-08
2.	RM	16,300	0-32
A SALES OLIVEIRA			
RODOVIA	RM ônibus	11,000	0-22
A SÃO JOAQUIM DA BARRA			
RODOVIA			
1. via Bairro Sarandi	RM	26,000	0-52
2.		38,000	0-51
Nuporanga ao km 409 da Rodovia São Paulo-Minas Gerais (via Igarapava) via Sales Oliveira	RM ônibus: baldeação em Sales Oliveira	13,000	0-26
Km 409 a São Joaquim da Barra via Orlândia	RE ônibus	25,000	0-25
3.		33,300	0-49
Nuporanga a Orlândia	RM	16,300	0-32
Orlândia a São Joaquim da Barra	RE ônibus	17,000	0-17
RODOVIA E FERROVIA		38,000	1-11
Nuporanga a Sales Oliveira	RM ônibus	11,000	0-22
Sales Oliveira a São Joaquim da Barra	CMEF	27,000	0-49
A SÃO JOSÉ DA BELA VISTA			
RODOVIA via Bairro Ressaca	RM	23,000	0-46

LOCALIDADE DE DESTINO, MEIO DE TRANSPORTE E ITINERÁRIO		Distância (km)	Tempo de percurso (h-m)

ORLÂNDIA

A SÃO PAULO

FERROVIA		488,572	12-51
Orlândia a Campinas	CMEF baldeação	384,000	11-05
Campinas a São Paulo	CPEF e EFSJ	104,572	1-46
RODOVIA via Ribeirão Prêto, Pirassununga e Campinas	RE ônibus: baldeação em Ribeirão Prêto	400,000	6-40

AO DISTRITO FEDERAL
via São Paulo

A MORRO AGUDO

RODOVIA	RM ônibus	22,500	0-46

A NUPORANGA

RODOVIA

1.		21,000	0-34
Orlândia ao km 409 da Rodovia São Paulo-Minas Gerais (via Igarapava)	RE ônibus	8,000	0-08
Km 409 a Nuporanga via Sales Oliveira	RM ônibus	13,000	0-26
2.	RM	16,300	0-32

A SALES OLIVEIRA

FERROVIA	CMEF	8,000	0-14
RODOVIA		10,000	0-12
Orlândia ao km 409 da Rodovia São Paulo-Minas Gerais (via Igarapava)	RE ônibus	8,000	0-08
Km 409 a Sales Oliveira	RM ônibus	2,000	0-04

A SÃO JOAQUIM DA BARRA

FERROVIA	CMEF	19,000	0-32
RODOVIA	RE ônibus	17,000	0-17

LOCALIDADE DE DESTINO, MEIO DE TRANSPORTE E ITINERÁRIO		Distância (km)	Tempo de percurso (h-m)
PARAÍSO			
A SÃO PAULO			
RODOVIA E FERROVIA			
1.		512,682	10-00
Paraíso a Monte Azul Paulista	RM ônibus	23,000	0-46
Monte Azul Paulista a São Paulo	CPEF e EFSJ baldeação em Bebedouro	489,682	9-14
2.		484,108	9-09
Paraíso a Catanduva via Jaguateí	RM ônibus	31,000	1-02
Catanduva a Araraquara	EFA baldeação	138,811	3-28
Araraquara a São Paulo	CPEF e EFSJ	314,297	4-39
RODOVIA			
1.		428,000	7-39
Paraíso a Catanduva via Jaguateí	RM ônibus	31,000	1-02
Catanduva a São Paulo via Araraquara, Rio Claro e Campinas	RE	397,000	6-37
2.		433,000	7-54
Paraíso a Bebedouro via Monte Azul Paulista	RM ônibus: baldeação em Monte Azul Paulista	41,000	1-22
Bebedouro a São Paulo via Matão, Araraquara, Rio Claro e Campinas	RE	392,000	6-32
AO DISTRITO FEDERAL via São Paulo			
A ARIRANHA			
RODOVIA via Jaguateí	RM ônibus: baldeação em Jaguateí	23,000	0-46
A BEBEDOURO			
RODOVIA			
1. via Monte Azul Paulista	RM ônibus: baldeação em Monte Azul Paulista	41,000	1-22

LOCALIDADE DE DESTINO, MEIO DE TRANSPORTE E ITINERARIO		Distância (km)	Tempo de percurso (h-m)
2. via Turvínia e Botafogo	RM ônibus: Botafogo a Bebedouro	48,000	1-36
A CAJOBI			
RODOVIA			
1. via Embaúba e Capela São Miguel	RM	26,000	0-52
2. via Embaúba e Fazenda Santo Antônio	RM ônibus: Embaúba a Cajobi	28,000	0-56
A CATANDUVA			
RODOVIA via Jaguateí	RM ônibus	32,000	1-04
A MONTE AZUL PAULISTA			
RODOVIA	RM ônibus	23,000	0-46
A PIRANGI			
RODOVIA			
1.	RM	17,000	0-34
2. via Jaguateí	RM ônibus: baldeação em Jaguateí	26,000	0-52

PATROCÍNIO PAULISTA

A SÃO PAULO			
RODOVIA E FERROVIA		542,572	14-48
Patrocínio Paulista a Franca	RM ônibus	21,000	0-42
Franca a Campinas	CMEF baldeação	417,000	12-20
Campinas a São Paulo	CPEF e EFSJ	104,572	1-46
RODOVIA		454,600	7-56
Patrocínio Paulista a Franca	RM ônibus: baldeação	21,000	0-42
Franca a São Paulo via Ribeirão Prêto, Pirassununga e Campinas	RE ônibus: baldeação em Ribeirão Prêto	433,600	7-14

LOCALIDADE DE DESTINO, MEIO DE TRANSPORTE E ITINERÁRIO		Distância (km)	Tempo de percurso (h-m)
AO DISTRITO FEDERAL			
via São Paulo			
A ALTINÓPOLIS			
RODOVIA			
1.		108,000	2-09
Patrocínio Paulista a Franca	RM ônibus: baldeação	21,000	0-42
Franca a Altinópolis via Batatais	RE ônibus: baldeação em Batatais	87,000	1-27
2. via Fazenda Clotilde	RM	80,000	2-00
3.		86,000	2-15
Patrocínio Paulista a Franca	RM ônibus	21,000	0-42
Franca ao entroncamento RE-RM no trecho Franca-Batatais	RE	37,000	0-37
Entroncamento RE-RM a Altinópolis via Fazenda Aliança	RM	28,000	0-56
RODOVIA E FERROVIA		110,000	3-02
Patrocínio Paulista a Franca	RM ônibus	21,000	0-42
Franca a Batatais	CMEF	57,000	1-48
Batatais a Altinópolis	RE ônibus	32,000	0-32
A BATATAIS			
RODOVIA E FERROVIA		78,000	2-30
Patrocínio Paulista a Franca	RM ônibus	21,000	0-42
Franca a Batatais	CMEF	57,000	1-48
RODOVIA			
1.		76,000	1-37
Patrocínio Paulista a Franca	RM ônibus: baldeação	21,000	0-42
Franca a Batatais	RE ônibus	55,000	0-55

LOCALIDADE DE DESTINO, MEIO DE TRANSPORTE E ITINERÁRIO		Distância (km)	Tempo de percurso (h-m)
2.		75,000	2-12
Patrocínio Paulista ao entroncamento RM-RE no trecho Franca-Batatais via Fazenda Santa Clotilde e Fazenda Aliança	RM	57,000	1-54
Entroncamento RM-RE a Batatais	RE	18,000	0-18
A FRANCA			
RODOVIA	RM . . . . . ônibus	21,000	0-42
A ITIRAPUÃ			
RODOVIA	RM . . . . . ônibus	8,000	0-16

PEDREGULHO

A SÃO PAULO

FERROVIA		560,572	17-05
Pedregulho a Campinas	CMEF . . . . . baldeação	456,000	14-50
Campinas a São Paulo	CPEF e EFSJ	104,572	2-15
RODOVIA		475,100	8-38
Pedregulho a Franca . . . . . via Guapuã e Bairro Miramontes	RM . . . . . ônibus: baldeação	41,500	1-24
Franca a São Paulo . . . . . via Ribeirão Prêto, Pirassununga e Campinas	RE . . . . . ônibus: baldeação em Ribeirão Prêto	433,800	7-14

AO DISTRITO FEDERAL
via São Paulo

A BURITIZAL

RODOVIA	RM . . . . . ônibus	33,000	1-06

A FRANCA

FERROVIA	CMEF	39,000	1-10
RODOVIA . . . . . via Guapuã e Bairro Miramontes	RM . . . . . ônibus	41,500	1-24

LOCALIDADE DE DESTINO, MEIO DE TRANSPORTE E ITINERÁRIO		Distância (km)	Tempo de percurso (h-m)
A IGARAPAVA			
RODOVIA			
1. via Buritizal	RM ônibus	51,000	1-42
2. via Alto Porã e Bairro dos Coxos	RM ônibus: Bairro dos Coxos a Igarapava	64,300	2-08
A RIFAINA			
FERROVIA	CMEF	35,000	1-08
RODOVIA	RM ônibus: Pedregulho a Igaçaba	29,200	0-58
AOS DISTRITOS			
A ALTO PORA			
RODOVIA	RM ônibus	28,300	0-56
A IGAÇABA			
FERROVIA	CMEF	22,000	0-41
RODOVIA	RM ônibus	21,700	0-44

PITANGUEIRAS

A SÃO PAULO			
FERROVIA	CPEF e EFSJ	423,955	6-52
RODOVIA			
1.		387,000	6-56
Pitangueiras a Sertãozinho	RM ônibus	29,000	0-58
Sertãozinho a São Paulo via Ribeirão Prêto, Pirassununga e Campinas	RE ônibus: baldeação em Ribeirão Prêto	358,000	5-58
2.		383,100	6-56
Pitangueiras a Jaboticabal via Lusitânia	RM	33,000	1-06
Jaboticabal a São Paulo via Matão, Araraquara, Rio Claro e Campinas	RE	350,100	5-50

LOCALIDADE DE DESTINO, MEIO DE TRANSPORTE E ITINERÁRIO		Distância (km)	Tempo de percurso (h-m)
AO DISTRITO FEDERAL via São Paulo			
A BEBEDOURO			
FERROVIA	CPEF	34,558	0-42
RODOVIA			
1. via Ibitiúva	RM	33,500	1-08
2. via Viradouro	RM ônibus: baldeação em Viradouro	43,000	1-26
A JABOTICABAL			
FERROVIA E RODOVIA		49,584	0-53
Pitangueiras a Barrinha	CPEF	26,584	0-30
Barrinha a Jaboticabal	RE ônibus	23,000	0-23
RODOVIA E FERROVIA		40,155	1-21
Pitangueiras a Lusitânia	RM	15,000	0-30
Lusitânia a Jaboticabal	CPEF	25,155	0-51
RODOVIA via Lusitânia	RM	33,000	1-06
A MORRO AGUDO			
FERROVIA	CPEF baldeação na Estação de Passagem	61,455	2-13
RODOVIA			
1.	RM	39,500	1-20
2. via Viradouro	RM ônibus: baldeação em Viradouro	54,000	1-48
A PONTAL			
FERROVIA	CPEF baldeação na Estação de Passagem	20,555	0-38
RODOVIA	RM	19,500	0-40
A SERTÃOZINHO			
RODOVIA			
1.	RM ônibus	29,000	0-58
2. via Pontal	RM ônibus: Pontal a Sertãozinho	35,500	1-12

LOCALIDADE DE DESTINO, MEIO DE TRANSPORTE E ITINERÁRIO		Distância (km)	Tempo de percurso (h-m)
A TAIÚVA			
FERROVIA	CPEF baldeação em Bebedouro	58,330	1-23
RODOVIA			
1.		33,000	1-00
Pitangueiras ao km 384,6 da Rodovia São Paulo-Matão-Pôrto Cemitério via Lusitânia	RM	27,000	0-54
Km 384,6 a Taiúva	RE	6,000	0-06
2. via Ibitiúva e Taquaral	RM	36,000	1-12
A VIRADOURO			
FERROVIA	CPEF baldeação em Ibitiúva	33,080	0-55
RODOVIA			
1.	RM ônibus	21,000	0-42
2. via Ibitiúva	RM	29,500	1-00
AOS DISTRITOS			
A IBITIÚVA			
FERROVIA	CPEF	14,570	0-18
RODOVIA	RM	14,000	0-28
A TAQUARAL			
RODOVIA via Ibitiúva	RM	29,000	0-58
FERROVIA E RODOVIA		29,570	0-48
Pitangueiras a Ibitiúva	CPEF	14,570	0-18
Ibitiúva a Taquaral	RM	15,000	0-30

PONTAL

A SÃO PAULO			
FERROVIA	CPEF e EFSJ baldeação na Estação de Passagem	432,400	7-44
RODOVIA		374,000	6-30

LOCALIDADE DE DESTINO, MEIO DE TRANSPORTE E ITINERÁRIO		Distância (km)	Tempo de percurso (h-m)
Pontal a Sertãozinho	RE ônibus	16,000	0-32
Sertãozinho a São Paulo via Ribeirão Prêto, Pirassununga e Campinas	RE ônibus: baldeação em Ribeirão Prêto	358,000	5-58
AO DISTRITO FEDERAL via São Paulo			
A JARDINÓPOLIS			
FERROVIA	CMEF baldeação em Ribeirão Prêto	64,000	2-31
RODOVIA			
1. via Cruz das Posses	RM ônibus: Pontal a Cruz das Posses	35,000	1-10
2.		51,000	1-24
Pontal a Ribeirão Prêto via Cruz das Posses	RM ônibus: baldeação	33,000	1-06
Ribeirão Prêto a Jardinópolis	RE ônibus	18,000	0-18
3.		54,000	1-10
Pontal a Sertãozinho	RM ônibus	16,000	0-32
Sertãozinho a Jardinópolis via Ribeirão Prêto	RE ônibus: baldeação em Ribeirão Prêto	38,000	0-38
A MORRO AGUDO			
FERROVIA	CPEF	40,900	1-08
RODOVIA via Cândia	RM	38,000	1-16
A PITANGUEIRAS			
FERROVIA	CPEF baldeação na Estação de Passagem	20,555	0-39
RODOVIA	RM	19,500	0-40
A SALES OLIVEIRA			
FERROVIA	CMEF baldeação em Ribeirão Prêto	104,000	3-53
RODOVIA			
1.		92,000	1-50
Pontal a Sertãozinho	RM ônibus	16,000	0-32

LOCALIDADE DE DESTINO, MEIO DE TRANSPORTE E ITINERÁRIO		Distância (km)	Tempo de percurso (h-m)
Sertãozinho ao km 409 da Rodovia São Paulo-Minas Gerais (via Igarapava)	RE ônibus: baldeação em Ribeirão Prêto	74,000	1-14
via Ribeirão Prêto e Jardinópolis			
Km 409 a Sales Oliveira	RM ônibus	2,000	0-04
2		73,000	1-50
Pontal a Jardinópolis via Cruz das Posses	RM ônibus: Pontal a Cruz das Posses	35,000	1-10
Jardinópolis ao km 409 da Rodovia São Paulo-Minas Gerais (via Igarapava)	RE ônibus	36,000	0-36
Km 409 a Sales Oliveira	RM ônibus	2,000	0-04
3		70,500	2-14
Pontal a Orlândia via Cândia e Morro Agudo	RM ônibus: Morro Agudo a Orlândia	60,500	2-02
Orlândia ao km 409 da Rodovia São Paulo-Minas Gerais (via Igarapava)	RE ônibus	8,000	0-08
Km 409 a Sales Oliveira	RM ônibus	2,000	0-04
FERROVIA E RODOVIA		73,400	2-06
Pontal a Morro Agudo	CPEF	40,900	1-08
Morro Agudo a Orlândia	RM ônibus	22,500	0-46
Orlândia ao km 409 da Rodovia São Paulo-Minas Gerais (via Igarapava)	RE ônibus	8,000	0-08
Km 409 a Sales Oliveira	RM ônibus	2,000	0-04
A SERTÃOZINHO			
FERROVIA	CMEF	16,000	0-43
RODOVIA	RM ônibus	16,000	0-32
AOS DISTRITOS			
A CANDIA			
FERROVIA	CPEF	15,800	0-25
RODOVIA	RM	18,000	0-36

LOCALIDADE DE DESTINO, MEIO DE TRANSPORTE E ITINERÁRIO		Distância (km)	Tempo de percurso (h-m)
RIFAINA			
A SÃO PAULO			
FERROVIA		595,572	16.34
Rifaina a Campinas	CMEF baldeação	491,000	16,19
Campinas a São Paulo	CPEF e EFSJ	104,572	2-15
RODOVIA		504,300	9-36
Rifaina a Franca via Pedregulho e Guapuã	RM ônibus: Igaçaba a Franca, baldeação	70,700	2-22
Franca a São Paulo via Ribeirão Prêto, Pirassununga e Campinas	RE ônibus: baldeação em Ribeirão Prêto	433,600	7-14
AO DISTRITO FEDERAL via São Paulo			
A IGARAPAVA			
RODOVIA			
1. via Alto Porã e Bairro dos Coxos	RM ônibus: Bairro dos Coxos a Igarapava	49,100	1-38
2. via Pedregulho e Buritizal	RM ônibus: Igaçaba a Igarapava; baldeação em Pedregulho	80,200	2-40
A PEDREGULHO			
FERROVIA	CMEF	35,000	1-25
RODOVIA	RM ônibus: Igaçaba a Pedregulho	29,200	0-58
SALES OLIVEIRA			
A SÃO PAULO			
FERROVIA		480,572	12-35
Sales Oliveira a Campinas	CMEF baldeação	376,000	10-49
Campinas a São Paulo	CPEF e EFSJ	104,572	1-46

LOCALIDADE DE DESTINO, MEIO DE TRANSPORTE E ITINERÁRIO		Distância (km)	Tempo de percurso (h-m)
RODOVIA		411,000	6-53
Sales Oliveira ao km 409 da Rodovia São Paulo-Minas Gerais (via Igarapava)	RM ônibus	2,000	0-04
Km 409 a São Paulo via Ribeirão Prêto, Pirassununga e Campinas	RE ônibus: baldeação em Ribeirão Prêto	409,000	6-49
AO DISTRITO FEDERAL via São Paulo			
A BATATAIS			
RODOVIA			
1. via Nuporanga	RM ônibus	38,200	1-16
2.	RM	37,000	1-14
A JARDINÓPOLIS			
FERROVIA	CMEF	40,000	1-11
RODOVIA		38,000	0-40
Sales Oliveira ao km 409 da Rodovia São Paulo-Minas Gerais (via Igarapava)	RM ônibus	2,000	0-04
Km 409 a Jardinópolis	RE ônibus	36,000	0-36
A MORRO AGUDO			
RODOVIA		32,500	0-58
Sales Oliveira ao km 409 da Rodovia São Paulo-Minas Gerais (via Igarapava)	RM ônibus	2,000	0-04
Km 409 a Orlândia	RE ônibus	8,000	0-08
Orlândia a Morro Agudo	RM ônibus	22.500	0-46
FERROVIA E RODOVIA		30,500	0-59
Sales Oliveira a Orlândia	CMEF	8,000	0-13
Orlândia a Morro Agudo	RM ônibus	22,500	0-46
A NUPORANGA			
RODOVIA	RM ônibus	11,000	0-22

LOCALIDADE DE DESTINO, MEIO DE TRANSPORTE E ITINERÁRIO		Distância (km)	Tempo de percurso (h-m)
A ORLÂNDIA			
FERROVIA	CMEF	8,000	0-13
RODOVIA		10,000	0-12
Sales Oliveira ao km 409 da Rodovia São Paulo-Minas Gerais (via Igarapava)	RM ônibus	2,000	0-04
Km 409 a Orlândia	RE ônibus	8,000	0-08
A PONTAL			
FERROVIA	CMEF baldeação em Ribeirão Prêto	104,000	3-46
RODOVIA			
1.		92,000	1-50
Sales Oliveira ao km 409 da Rodovia São Paulo-Minas Gerais (via Igarapava)	RM ônibus	2,000	0-04
Km 409 a Sertãozinho via Jardinópolis e Ribeirão Prêto	RE ônibus: baldeação em Ribeirão Prêto	74,000	1-14
Sertãozinho a Pontal	RM ônibus	16,000	0-32
2.		73,000	1-50
Sales Oliveira ao km 409 da Rodovia São Paulo-Minas Gerais (via Igarapava)	RM ônibus	2,000	0-04
Km 409 a Jardinópolis	RE ônibus	36,000	0-36
Jardinópolis a Pontal via Cruz das Posses	RM ônibus: Cruz das Posses a Pontal	35,000	1-10
3.		70,500	2-14
Sales Oliveira ao km 409 da Rodovia São Paulo-Minas Gerais (via Igarapava)	RM ônibus	2,000	0-04
Km 409 a Orlândia	RE ônibus	8,000	0-08
Orlândia a Pontal via Morro Agudo e Cândia	RM ônibus: Orlândia a Morro Agudo	60,500	2-02

LOCALIDADE DE DESTINO, MEIO DE TRANSPORTE E ITINERÁRIO		Distância (km)	Tempo de percurso (h-m)
RODOVIA E FERROVIA		73,400	2-06
Sales Oliveira ao km 409 da Rodovia São Paulo-Minas Gerais (via Igarapava)	RM ônibus	2,000	0-04
Km 409 a Oriândia	RE ônibus	8,000	0-08
Oriândia a Morro Agudo	RM ônibus	22,500	0-46
Morro Agudo a Pontal	CPEF	40,900	1-08

SÃO JOAQUIM DA BARRA

A SÃO PAULO

FERROVIA		507,572	13-26
São Joaquim da Barra a Campinas	CMEF baldeação	403,000	11-40
Campinas a São Paulo	CPEF e EFSJ	104,572	1-46
RODOVIA via Ribeirão Prêto, Pirassununga e Campinas	RE ônibus: baldeação em Ribeirão Prêto	417,000	6-57
AEROVIA via Campinas	"Cruzeiro"	398,000	1-55

AO DISTRITO FEDERAL
via São Paulo

A GUARÁ

FERROVIA	CMEF	22,000	0-33
RODOVIA via Pioneiros	RE ônibus	19,000	0-19

A IPUÁ

RODOVIA

1. via Fazenda Riachuelo, Bairro Capelinha e Fazenda Santa Augusta	RM ônibus	26,000	0-52
2. via Fazenda Santa Augusta	RM	25,000	0-50

A MORRO AGUDO

RODOVIA

1. via Fazenda Invernada	RM ônibus	31,000	1-02

LOCALIDADE DE DESTINO, MEIO DE TRANSPORTE E ITINERÁRIO		Distância (km)	Tempo de percurso (h-m)
2.		39,500	1-03
São Joaquim da Barra a Orlândia .	RE . . . . . ônibus: baldeação	17,000	0-17
Orlândia a Morro Agudo	RM . . . . . ônibus	22,500	0-46
FERROVIA E RODOVIA		41,500	1-19
São Joaquim da Barra a Orlândia .	CMEF	19,000	0-33
Orlândia a Morro Agudo	RM . . . . . ônibus	22,500	0-46
A NUPORANGA			
RODOVIA			
1. . . . . via Bairro Sarandi	RM	26,000	0-52
2.		38,000	0-51
São Joaquim da Barra ao km 409 da Rodovia São Paulo-Minas Gerais (via Igarapava) . . . . . via Orlândia	RE . . . . . ônibus	25,000	0-25
Km 409 a Nuporanga . . . . . via Sales Oliveira	RM . . . . . ônibus: baldeação em Sales Oliveira	13,000	0-26
3.		33,300	0-49
São Joaquim da Barra a Orlândia .	RE . . . . . ônibus	17,000	0-17
Orlândia a Nuporanga	RM	16,300	0-32
FERROVIA E RODOVIA		38,000	1-11
São Joaquim da Barra a Sales Oliveira	CMEF	27,000	0-49
Sales Oliveira a Nuporanga	RM . . . . . ônibus	11,000	0-22
A ORLÂNDIA			
FERROVIA	CMEF	19,000	0-33
RODOVIA	RE . . . . . ônibus	17,000	0-17

LOCALIDADE DE DESTINO, MEIO DE TRANSPORTE E ITINERÁRIO		Distância (km)	Tempo de percurso (h-m)

SÃO JOSÉ DA BELA VISTA

A SÃO PAULO

RODOVIA E FERROVIA

1.		539,572	14-30
São José da Bela Vista a São Joaquim da Barra	RM	32,000	1-04
São Joaquim da Barra a Campinas .	CMEF . . . . . baldeação	403,000	11-40
Campinas a São Paulo	CPEF e EFSJ.	104,572	1-46
2.	. . . . .	557,072	15-18
São José da Bela Vista a Franca. . via Bairro do Buritizinho	RM . . . . . ônibus: Bairro do Buritizinho a Franca	35,500	1-12
Franca a Campinas	CMEF . . . . . baldeação	417,000	12-20
Campinas a São Paulo	CPEF e EFSJ.	104,572	1-46

RODOVIA

1.	. . . . .	449,000	8-01
São José da Bela Vista a São Joaquim da Barra	RM	32,000	1-04
São Joaquim da Barra a São Paulo . via Ribeirão Prêto, Pirassununga e Campinas	RE . . . . . ônibus: baldeação em Ribeirão Prêto	417,000	6-57
2.	. . . . .	469,100	8-26
São José da Bela Vista a Franca . via Bairro do Buritizinho	RM . . . . . ônibus: Bairro do Buritizinho a Franca; baldeação	35,500	1-12
Franca a São Paulo . . . . . via Ribeirão Prêto, Pirassununga e Campinas	RE . . . . . ônibus: baldeação em Ribeirão Prêto	433,600	7-14

AO DISTRITO FEDERAL
via São Paulo

A BATATAIS

RODOVIA E FERROVIA	. . . . .	54,000	1-45
São José da Bela Vista à Estação de Mandiú	RM	18,000	0-36
Estação de Mandiú a Batatais . .	CMEF	36,000	1-09

LOCALIDADE DE DESTINO, MEIO DE TRANSPORTE E ITINERÁRIO		Distância (km)	Tempo de percurso (h-m)
RODOVIA			
1.		90,500	2-07
São José da Bela Vista a Franca via Bairro do Buritizinho	RM ônibus: Bairro do Buritizinho a Franca	35,500	1-12
Franca a Batatais	RE ônibus	55,000	0-55
2. via Bairro Ressaca e Nuporanga	RM ônibus: Nuporanga a Batatais	50,200	1-40
3. via Estação de Mandiú	RM	48,000	1-36
A FRANCA			
RODOVIA via Bairro do Buritizinho	RM ônibus: Bairro do Buritizinho a Franca	35,500	1-12
A GUARÁ			
RODOVIA			
1.		51,000	1-23
São José da Bela Vista a São Joaquim da Barra	RM	32,000	1-04
São Joaquim da Barra a Guará via Pioneiros	RE ônibus	19,000	0-19
2.	RM	42,000	1-24
RODOVIA E FERROVIA		54,000	1-37
São José da Bela Vista a São Joaquim da Barra	RM	32,000	1-04
São Joaquim da Barra a Guará	CMEF	22,000	0-33
A ITUVERAVA			
RODOVIA E FERROVIA		68,000	2-04
São José da Bela Vista a São Joaquim da Barra	RM	32,000	1-04
São Joaquim da Barra a Ituverava	CMEF	36,000	1-00
RODOVIA			
1.		62,000	1-34
São José da Bela Vista a São Joaquim da Barra	RM	32,000	1-04
São Joaquim da Barra a Ituverava via Guará	RE ônibus	30,000	0-30

LOCALIDADE DE DESTINO, MEIO DE TRANSPORTE E ITINERÁRIO		Distância (km)	Tempo de percurso (h-m)
2		53,000	1-35
São José da Bela Vista a Guará	RM	42,000	1-24
Guará a Ituverava	RE ônibus	11,000	0-11
A NUPORANGA			
RODOVIA via Bairro Ressaca	RM	23,000	0-46

SEVERÍNIA

A SÃO PAULO

FERROVIA	CPEF e EFSJ baldeação em Bebedouro	513,518	11-18
RODOVIA		436,000	8-00
Severínia a Bebedouro via Monte Verde Paulista, Marcondésia e Monte Azul Paulista	RM ônibus: Severínia a Monte Verde Paulista; Marcondésia a Bebedouro	44,000	1-28
Bebedouro a São Paulo via Matão, Araraquara, Rio Claro e Campinas	RE	392,000	6-32

AO DISTRITO FEDERAL
via São Paulo

A BARRETOS

RODOVIA

1		54,000	1-31
Severínia a Colina	RM ônibus	37,000	1-14
Colina a Barretos	RE ônibus	17,000	0-17
2		65,000	1-21
Severínia a Olímpia	RM ônibus: baldeação	16,000	0-32
Olímpia a Barretos	RE ônibus	49,000	0-49

LOCALIDADE DE DESTINO, MEIO DE TRANSPORTE E ITINERÁRIO		Distância (km)	Tempo de percurso (h-m)
A CAJOBI			
RODOVIA via Monte Verde Paulista	RM ônibus	9,000	0-18
A COLINA			
RODOVIA	RM ônibus	37,000	1-14
A MONTE AZUL PAULISTA			
FERROVIA	CPEF	23,836	0-44
RODOVIA			
1. via Monte Verde Paulista, Cajobi e Marcondésia	RM ônibus	30,000	1-00
2. via Monte Verde Paulista e Marcondésia	RM ônibus: Severínia a Monte Verde Paulista; Marcondésia a Monte Azul Paulista	26,000	0-52
A OLÍMPIA			
FERROVIA	CPEF	15,709	0-28
RODOVIA	RM ônibus	16,000	0-32

TERRA ROXA

A SÃO PAULO			
FERROVIA	CPEF e EFSJ baldeação em Ibitiúva	470,705	8-07
RODOVIA			
1.		420,000	8-02
Terra Roxa a Sertãozinho via Viradouro, Pitangueiras e Pontal	RM ônibus: baldeação em Viradouro	62,000	2-04
Sertãozinho a São Paulo via Ribeirão Prêto, Pirassununga e Campinas	RE ônibus: baldeação em Ribeirão Prêto	358,000	5-58
2.		418,000	7-15
Terra Roxa ao km 418 da Rodovia São Paulo-Matão-Pôrto Cemitério	RM	17,000	0-34
Km 418 a São Paulo via Matão, Araraquara, Rio Claro e Campinas	RE	401,000	6-41

LOCALIDADE DE DESTINO, MEIO DE TRANSPORTE E ITINERÁRIO		Distância (km)	Tempo de percurso (h-m)
AO DISTRITO FEDERAL via São Paulo			
A BEBEDOURO			
RODOVIA			
1. via Bairro Bate-Pau	RM ônibus	31,000	1-02
2.		30,000	0-47
Terra Roxa ao km 418 da Rodovia São Paulo-Matão-Pôrto Cemitério	RM	17,000	0-34
Km 418 a Bebedouro	RE	13,000	0-13
3. via Viradouro	RM ônibus: baldeação em Viradouro	34,000	1-08
A COLINA			
RODOVIA			
1. via Jaborandi	RM ônibus	35,000	1-10
2.		34,000	0-51
Terra Roxa ao km 418 da Rodovia São Paulo-Matão-Pôrto Cemitério	RM	17,000	0-34
Km 418 a Colina	RE	17,000	0-17
A JABORANDI			
RODOVIA	RM ônibus	19,000	0-38
A MORRO AGUDO			
RODOVIA			
1.	RM	32,000	1-04
2. via Viradouro	RM ônibus: baldeação em Viradouro	45,000	1-30
A VIRADOURO			
FERROVIA	CPEF	13,670	0-22
RODOVIA	RM ônibus	12,000	0-24

LOCALIDADE DE DESTINO, MEIO DE TRANSPORTE E ITINERÁRIO		Distância (km)	Tempo de percurso (h-m)
VIRADOURO			
A SÃO PAULO			
FERROVIA	CPEF e EFSJ. baldeação em Ibitiúva	457,035	7-43
RODOVIA			
1.		408,000	7-07
Viradouro ao km 406 da Rodovia São Paulo-Matão-Pôrto Cemitério	RM	19,000	0-38
Km 406 a São Paulo via Matão, Araraquara, Rio Claro e Campinas	RE	389,000	6-29
2.		408,000	7-38
Viradouro a Sertãozinho via Pitangueiras e Pontal	RM ônibus	50,000	1-40
Sertãozinho a São Paulo via Ribeirão Prêto, Pirassununga e Campinas	RE ônibus: baldeação em Ribeirão Prêto	358,000	5-58
AO DISTRITO FEDERAL via São Paulo			
A BEBEDOURO			
RODOVIA	RM ônibus	22,000	0-44
A MORRO AGUDO			
RODOVIA	RM ônibus	33,000	1-06
A PITANGUEIRAS			
FERROVIA	CPEF baldeação em Ibitiúva	33,080	0-49
RODOVIA			
1.	RM ônibus	21,000	0-42
2. via Ibitiúva	RM	29,500	1-00
A TERRA ROXA			
FERROVIA	CPEF	13,670	0-22
RODOVIA	RM ônibus	12,000	0-24

ESTADO DE MINAS
Itamogi
Santo Antônio da Alegria
Monte Santo de Minas

TÁBUAS ITINERÁRIAS PAULISTAS

TERCEIRA REGIÃO

3.ª REGIÃO

1 - Araraquara
2 - Ariranha
3 - Barrinha
4 - Cajuru
5 - Cravinhos
6 - Fernando Prestes
7 - Guariba
8 - Ibitinga
9 - Itápolis
10 - Jaboticabal
11 - Matão
12 - Mococa
13 - Monte Alto
14 - Nova Europa
15 - Pirangi
16 - Ribeirão Prêto
17 - Rincão
18 - Santa Adélia
19 - Santa Rita do Passa Quatro
20 - Santa Rosa de Viterbo
21 - Santo Antônio da Alegria
22 - São Simão
23 - Serra Azul
24 - Serrana
25 - Sertãozinho
26 - Tabatinga
27 - Taiaçu
28 - Taiúva
29 - Tambaú
30 - Taquaritinga

LOCALIDADE DE DESTINO, MEIO DE TRANSPORTE E ITINERÁRIO		Distância (km)	Tempo de percurso (h-m)
ARARAQUARA			
A SÃO PAULO			
FERROVIA	CPEF e EFSJ	314,297	4-39
RODOVIA via Rio Claro e Campinas	RE	285,000	4-45
AO DISTRITO FEDERAL via São Paulo			
A BOA ESPERANÇA DO SUL			
RODOVIA			
1.	RE ônibus	28,000	0-28
2. via Fazenda Santa Lourdes, Fazenda Gironda e Estação de Java	RM ônibus	45,500	1-32
A GUARIBA			
FERROVIA	CPEF baldeação em Rincão	72,295	1-46
RODOVIA			
1.		63,500	1-16
Araraquara ao km 352 da Rodovia São Paulo-Matão-Pôrto Cemitério via Matão	RE	51,500	0-52
Km 352 a Guariba	RM	12,000	0-24
2. via Américo Brasiliense, Santa Lúcia, Rincão e Motuca	RM	70,500	2-22
A IBATÉ			
FERROVIA	CPEF	32,710	0-39
RODOVIA			
1. via Bairro Rancho Alegre e Fazenda do Treu	RE ônibus: Bairro Rancho Alegre à Fazenda do Treu	22,000	0-22
2.		27,000	0-44
Araraquara ao Bairro Rancho Alegre	RM ônibus	9,000	0-18
Bairro Rancho Alegre à Fazenda do Treu	RE ônibus	10,000	0-10

LOCALIDADE DE DESTINO, MEIO DE TRANSPORTE E ITINERÁRIO		Distância (km)	Tempo de percurso (h-m)
Fazenda do Treu a Ibaté	RM ônibus	8,000	0-16
A MATÃO			
FERROVIA	EFA	43,000	1-03
RODOVIA			
1.	RE	28,000	0-28
2. via Bueno de Andrada	RM ônibus	33,500	1-08
A NOVA EUROPA			
RODOVIA			
1.	RE ônibus	45,000	0-45
2.	RM ônibus	50,000	1-40
3. via Gavião Peixoto	RM ônibus	48,000	1-36
A RIBEIRÃO BONITO			
RODOVIA via Guarapiranga	RM ônibus	41,000	1-22
A RIBEIRÃO PRÊTO			
FERROVIA		115,230	2-03
Araraquara a Guatapará	CPEF baldeação	43,230	0-50
Guatapará a Ribeirão Prêto	CMEF	72,000	1-13
RODOVIA			
1. via Américo Brasiliense, Santa Lúcia, Rincão e Guatapará	RM ônibus: Guatapará a Ribeirão Prêto	90,000	3-00
2.		93,500	3-04
Araraquara ao entroncamento RM-RE no trecho Ribeirão Prêto-Sertãozinho via Américo Brasiliense, Santa Lúcia, Rincão, Guatapará, Pradópolis e Dumont	RM ônibus: Pradópolis ao entroncamento RM-RE	90,000	3-00
Entroncamento RM-RE a Ribeirão Prêto	RE ônibus	3,500	0-04

LOCALIDADE DE DESTINO, MEIO DE TRANSPORTE E ITINERÁRIO		Distância (km)	Tempo de percurso (h-m)
A RINCÃO			
FERROVIA	CPEF	31,992	0-30
RODOVIA via Américo Brasiliense e Santa Lúcia	RM	29,000	0-58
A SÃO CARLOS			
FERROVIA	CPEF	47,459	0-39
RODOVIA			
1. via Bairro Rancho Alegre, Fazenda do Treu e Ibaté	RE ônibus: Bairro Rancho Alegre à Fazenda do Treu	34,200	0-34
2.		41,000	1-12
Araraquara ao Bairro Rancho Alegre	RM ônibus	9,000	0-18
Bairro Rancho Alegre à Fazenda do Treu	RE ônibus	10,000	0-10
Fazenda do Treu a São Carlos via Ibaté	RM ônibus	22,000	0-41
AOS DISTRITOS			
A AMÉRICO BRASILIENSE			
FERROVIA	CPEF	11,675	0-11
RODOVIA	RM	11,000	0-22
A BUENO DE ANDRADA			
FERROVIA	EFA	24,829	0-34
RODOVIA	RM ônibus	18,000	0-36
A GAVIÃO PEIXOTO			
RODOVIA	RM ônibus	36,500	1-14
A MOTUCA			
FERROVIA	CPEF baldeação em Rincão	48,703	0-59
RODOVIA via Américo Brasiliense, Santa Lúcia e Rincão	RM	48,500	1-38

LOCALIDADE DE DESTINO, MEIO DE TRANSPORTE E ITINERÁRIO		Distância (km)	Tempo de percurso (h-m)
A SANTA LÚCIA			
FERROVIA	CPEF	17,278	0-18
RODOVIA via Américo Brasiliense	RM	17,000	0-34

ARIRANHA

A SÃO PAULO			
RODOVIA E FERROVIA		438,646	7-53
Ariranha a Santa Adélia	RM ônibus	9,000	0-18
Santa Adélia a Araraquara	EFA baldeação	115,349	2-56
Araraquara a São Paulo	CPEF e EFSJ	314,297	4-39
RODOVIA		392,000	6-48
Ariranha ao km 393 da Rodovia São Paulo-Mato Grosso (via Rio Claro) via Santa Adélia	RM	16,000	0-32
Km 393 a São Paulo via Araraquara, Rio Claro e Campinas	RE	376,000	6-16
AO DISTRITO FEDERAL via São Paulo			
A CATANDUVA			
RODOVIA			
1. via Estação de Jacaúna e Pindorama	RM ônibus	27,000	0-54
2. via Jaguateí	RM ônibus	35,000	1-10
3. via Usina Catanduva S/A.	RM	22,500	0-46
RODOVIA E FERROVIA		32,462	0-49
Ariranha a Santa Adélia	RM ônibus	9,000	0-18
Santa Adélia a Catanduva	EFA	23,462	0-31

LOCALIDADE DE DESTINO, MEIO DE TRANSPORTE E ITINERARIO		Distância (km)	Tempo de percurso (h-m)
A FERNANDO PRESTES			
RODOVIA E FERROVIA		25,011	0-39
Ariranha a Santa Adélia	RM ônibus	9,000	0-18
Santa Adélia a Fernando Prestes	EFA	16,011	0-21
RODOVIA			
1.	RM	16,000	0-32
2. via Santa Adélia	RM ônibus: baldeação em Santa Adélia	26,000	0-52
A MONTE ALTO			
RODOVIA			
1. via Vista Alegre do Alto	RM ônibus	41,000	1-22
2. via Aparecida do Monte Alto e Bairro Água Limpa	RM	36,500	1-14
A PARAÍSO			
RODOVIA via Jaguateí	RM ônibus: baldeação em Jaguateí	23,000	0-46
A PINDORAMA			
RODOVIA			
1. via Estação de Jacaúna	RM ônibus	14,000	0-28
2. via Santa Adélia e Estação de Jacaúna	RM ônibus: baldeação em Santa Adélia	24,000	0-48
3. via Usina Catanduva S/A.	RM	19,500	0-40
RODOVIA E FERROVIA		21,978	0-33
Ariranha a Santa Adélia	RM ônibus	9,000	0-18
Santa Adélia a Pindorama	EFA	12,978	0-15
A PIRANGI			
RODOVIA	RM ônibus	19,000	0-38

LOCALIDADE DE DESTINO, MEIO DE TRANSPORTE E ITINERARIO		Distância (km)	Tempo de percurso (h-m)
A SANTA ADÉLIA			
RODOVIA	RM ônibus	9,000	0-18
AOS DISTRITOS			
A JAGUATEÍ			
RODOVIA	RM ônibus	13,000	0-26

BARRINHA

A SÃO PAULO			
FERROVIA	CPEF e EFSJ	397,371	6-20
RODOVIA via Ribeirão Prêto, Pirassununga e Campinas	RE ônibus: baldeação em Ribeirão Prêto	379,000	6-19
AO DISTRITO FEDERAL via São Paulo			
A GUARIBA			
RODOVIA			
1.		40,000	0-57
Barrinha a Jaboticabal	RE ônibus: baldeação	23,000	0-23
Jaboticabal a Guariba	RM ônibus	17,000	0-34
2.		44,800	1-07
Barrinha a Jaboticabal	RE ônibus	23,000	0-23
Jaboticabal a Guariba via Córrego Rico	RM	21,800	0-44
RODOVIA E FERROVIA		46,360	0-57
Barrinha a Jaboticabal	RE ônibus	23,000	0-23
Jaboticabal a Guariba	CPEF	23,360	0-34
A JABOTICABAL			
RODOVIA	RE ônibus	23,000	0-23

LOCALIDADE DE DESTINO. MEIO DE TRANSPORTE E ITINERARIO		Distância (km)	Tempo de percurso (h-m)
A RIBEIRÃO PRÊTO			
RODOVIA	RE	41,000	0-41
via Sertãozinho	ônibus		
A SERTÃOZINHO			
RODOVIA	RE	21,000	0-21
	ônibus		

CAJURU

A SÃO PAULO			
FERROVIA		395,572	10-39
Cajuru a Campinas	CMEF	291,000	9-00
	baldeação na Estação de Santos Dumont e Campinas		
Campinas a São Paulo	CPEF e EFSJ	104,572	1-39
RODOVIA		351,000	6-56
Cajuru ao km 303 da Rodovia São Paulo-Minas Gerais (via Igarapava)	RM	65,000	2-10
via Santa Rosa de Viterbo e São Simão	ônibus		
Km 303 a São Paulo	RE	286,000	4-46
via Pirassununga e Campinas	ônibus		
AO DISTRITO FEDERAL			
via São Paulo			
A ALTINÓPOLIS			
RODOVIA			
1.	RM	35,000	1-10
2.	RM	47,000	1-34
via Estação de Águas Virtuosas			
A MOCOCA			
RODOVIA			
1.	RM	53,000	1-46
via Estação de Itaoca e Estação de Sampaio Moreira	ônibus		

LOCALIDADE DE DESTINO, MEIO DE TRANSPORTE E ITINERÁRIO		Distância (km)	Tempo de percurso (h-m)
2. via Cássia dos Coqueiros e São Benedito das Areias	RM	54,000	1-48
3. via Cássia dos Coqueiros	RM	48,000	1-36
A SANTA ROSA DE VITERBO			
FERROVIA	CMEF	43,000	1-35
RODOVIA			
1.	RM ônibus	28,000	0-56
2. via Fazenda Amália	RM ônibus	35,000	1-10
A SANTO ANTONIO DA ALEGRIA			
RODOVIA	RM ônibus	35,000	1-10
A SÃO SIMÃO			
FERROVIA	CMEF baldeação na Estação de Santos Dumont	83,000	2-40
RODOVIA			
1. via Santa Rosa de Viterbo	RM ônibus	53,000	1-46
2.	RM	46,500	1-34
A SERRA AZUL			
RODOVIA via Cruz da Esperança	RM ônibus	36,000	1-12
A TAMBAÚ			
FERROVIA	CMEF baldeação na Estação de Santos Dumont	84,000	2-46
RODOVIA via Santa Rosa de Viterbo	RM ônibus: baldeação em Santa Rosa de Viterbo	73,000	2-26
AOS DISTRITOS			
A CASSIA DOS COQUEIROS			
RODOVIA	RM	18,000	0-36
A CRUZ DA ESPERANÇA			
RODOVIA	RM ônibus	18,500	0-38

LOCALIDADE DE DESTINO, MEIO DE TRANSPORTE E ITINERÁRIO		Distância (km)	Tempo de percurso (h-m)
CRAVINHOS			
A SÃO PAULO			
FERROVIA		391,572	9-36
Cravinhos a Campinas	CMEF baldeação	287,000	7-50
Campinas a São Paulo	CPEF e EFSJ	104,572	1-46
RODOVIA via Pirassununga e Campinas	RE ônibus	312,000	5-12
AO DISTRITO FEDERAL via São Paulo			
A RIBEIRÃO PRÊTO			
FERROVIA	CMEF	26,000	0-41
RODOVIA via Bonfim Paulista	RE ônibus	26,000	0-26
A SÃO SIMÃO			
FERROVIA	CMEF	31,000	0-48
RODOVIA		27,000	0-37
Cravinhos ao km 312 da Rodovia São Paulo-Minas Gerais (via Igarapava)	RE ônibus	17,000	0-17
Km 312 a São Simão via Estação de Bento Quirino	RM ônibus	10,000	0-20
A SERRA AZUL			
RODOVIA			
1. via Bairro Alvarenga, Fazenda da Figueira e Fazenda São Luís	RM ônibus: Bairro Alvarenga a Serra Azul	31,500	1-04
2.		46,000	1-15
Cravinhos ao km 312 da Rodovia São Paulo-Minas Gerais (via Igarapava)	RE ônibus	17,000	0-17
Km 312 a Serra Azul via Estação de Bento Quirino	RM ônibus: Km 312 à Estação de Bento Quirino	29,000	0-58

LOCALIDADE DE DESTINO, MEIO DE TRANSPORTE E ITINERÁRIO		Distância (km)	Tempo de percurso (h-m)
A SERRANA			
RODOVIA			
1. via Bairro Alvarenga	RM	23,500	0-48
2.		52,000	1-18
Cravinhos a Ribeirão Prêto via Bonfim Paulista	RE ônibus: baldeação	26,000	0-26
Ribeirão Prêto a Serrana via Bairro Alvarenga	RM ônibus	26,000	0-52
FERROVIA E RODOVIA		52,000	1-13
Cravinhos a Ribeirão Prêto	CMEF	26,000	0-41
Ribeirão Prêto a Serrana via Bairro Alvarenga	RM ônibus	26,000	0-52

FERNANDO PRESTES

A SÃO PAULO			
FERROVIA		413,635	7-12
Fernando Prestes a Araraquara	EFA baldeação	99,338	2-33
Araraquara a São Paulo	CPEF e EFSJ	314,297	4-39
RODOVIA		377,000	6-32
Fernando Prestes ao km 379 da Rodovia São Paulo-Mato Grosso (via Rio Claro) via Agulha	RM	15,000	0-30
Km 379 a São Paulo via Araraquara, Rio Claro e Campinas	RE	362,000	6-02
AO DISTRITO FEDERAL via São Paulo			
A ARIRANHA			
FERROVIA E RODOVIA		25,011	0-39
Fernando Prestes a Santa Adélia	EFA	16,011	0-21
Santa Adélia a Ariranha	RM ônibus	9,000	0-18

LOCALIDADE DE DESTINO, MEIO DE TRANSPORTE E ITINERÁRIO		Distância (km)	Tempo de percurso (h-m)
RODOVIA			
1.	RM	16,000	0-32
2. via Santa Adélia	RM ônibus: baldeação em Santa Adélia	26,000	0-52
A ITÁPOLIS			
RODOVIA			
1. via Agulha, Botelho e Tapinas	RM ônibus: Agulha a Itápolis; baldeação em Botelho	48,000	1-36
2. via Cândido Rodrigues, Agulha, Botelho e Tapinas	RM ônibus: Agulha a Itápolis; baldeação em Botelho	59,000	1-58
A MONTE ALTO			
RODOVIA			
1. via Aparecida do Monte Alto e Bairro do Barreiro	RM	24,000	0-48
2. via Aparecida do Monte Alto e Bairro Água Limpa	RM	21,500	0-44
A SANTA ADÉLIA			
FERROVIA	EFA	16,011	0-21
RODOVIA	RM ônibus	17,000	0-34
A TAQUARITINGA			
FERROVIA	EFA	24,222	0-35
RODOVIA via Cândido Rodrigues, Estação de Icoarana e Jurupema	RM ônibus: Estação de Icoarana a Taquaritinga	29,000	0-58
AOS DISTRITOS			
A AGULHA			
RODOVIA	RM	14,000	0-20

LOCALIDADE DE DESTINO, MEIO DE TRANSPORTE E ITINERÁRIO		Distância (km)	Tempo de percurso (h-m)
GUARIBA			
A SÃO PAULO			
FERROVIA	CPEF e EFSJ. baldeação em Rincão	386,592	6-19
RODOVIA		347,000	5-59
Guariba ao km 352 da Rodovia São Paulo-Matão-Pôrto Cemitério	RM	12,000	0-24
Km 352 a São Paulo via Matão, Araraquara, Rio Claro e Campinas	RE	335,000	5-35
AO DISTRITO FEDERAL via São Paulo			
A ARARAQUARA			
FERROVIA	CPEF baldeação em Rincão	72,295	1-37
RODOVIA			
1.		63,500	1-16
Guariba ao km 352 da Rodovia São Paulo-Matão-Pôrto Cemitério	RM	12,000	0-24
Km 352 a Araraquara via Matão	RE	51,500	0-52
2. via Motuca, Rincão, Santa Lúcia e Américo Brasiliense	RM	70,500	2-22
A BARRINHA			
RODOVIA			
1.		40,000	0-57
Guariba a Jaboticabal	RM ônibus: baldeação	17,000	0-34
Jaboticabal a Barrinha	RE ônibus	23,000	0-23
2.		44,800	1-07
Guariba a Jaboticabal via Córrego Rico	RM	21,800	0-44
Jaboticabal a Barrinha	RE ônibus	23,000	0-23
FERROVIA E RODOVIA		46,360	0-55
Guariba a Jaboticabal	CPEF	23,360	0-32

LOCALIDADE DE DESTINO, MEIO DE TRANSPORTE E ITINERARIO		Distância (km)	Tempo de percurso (h-m)
Jaboticabal a Barrinha	RE ônibus	23,000	0-23
A JABOTICABAL			
FERROVIA	CPEF	23,360	0-32
RODOVIA			
1.	RM ônibus	17,000	0-34
2. via Córrego Rico	RM	21,800	0-44
A MATÃO			
RODOVIA			
1.		35,500	0-48
Guariba ao km 352 da Rodovia São Paulo-Matão-Pôrto Cemitério	RM	12,000	0-24
Km 352 a Matão	RE	23,500	0-24
2. via Santa Ernestina e Dobrada	RM ônibus: Santa Ernestina a Matão	41,000	1-22
A RIBEIRÃO PRÊTO			
RODOVIA			
1.		55,500	1-48
Guariba ao entroncamento RM-RE no trecho Ribeirão Prêto-Sertãozinho via Pradópolis e Dumont	RM ônibus	52,000	1-44
Entroncamento RM-RE a Ribeirão Prêto	RE ônibus	3,500	0-04
2.		81,000	1-38
Guariba a Jaboticabal	RM ônibus: baldeação	17,000	0-34
Jaboticabal a Ribeirão Prêto via Barrinha e Sertãozinho	RE ônibus	64,000	1-04
3.		85,800	1-48
Guariba a Jaboticabal via Córrego Rico	RM	21,800	0-44
Jaboticabal a Ribeirão Prêto via Barrinha e Sertãozinho	RE ônibus	64,000	1-04

LOCALIDADE DE DESTINO, MEIO DE TRANSPORTE E ITINERARIO		Distância (km)	Tempo de percurso (h-m)
FERROVIA E RODOVIA		87,360	1-36
Guariba a Jaboticabal	CPEF	23,360	0-32
Jaboticabal a Ribeirão Prêto via Barrinha e Sertãozinho	RE ônibus	64,000	1-04
A TAQUARITINGA			
RODOVIA			
1 via Santa Ernestina	RM ônibus: Santa Ernestina a Taquaritinga	40,000	1-20
2	RM	32,500	1-06
AOS DISTRITOS			
A PRADÓPOLIS			
RODOVIA	RM ônibus	21,000	0-42

IBITINGA

A SÃO PAULO			
FERROVIA	CPEF e EFSJ baldeação em São Carlos	415,655	8-54
RODOVIA via Araraquara, Rio Claro e Campinas	RE	353,000	5-53
AO DISTRITO FEDERAL via São Paulo			
A BOA ESPERANÇA DO SUL			
FERROVIA	CPEF	79,723	2-39
RODOVIA			
1 via Tabatinga, Nova Europa, Gavião Peixoto, Estação de Ponte Alta e Estação de Java	RM ônibus: Ibitinga a Gavião Peixoto	74,000	2-28
2 via Tabatinga, Nova Europa, Gavião Peixoto e Fazenda Brejo Grande	RM ônibus Ibitinga a Gavião Peixoto	70,000	2-20

LOCALIDADE DE DESTINO, MEIO DE TRANSPORTE E ITINERARIO		Distância (km)	Tempo de percurso (h-m)
3.		67,000	1-45
Ibitinga a Nova Europa	RE	29,000	0-29
Nova Europa a Boa Esperança do Sul via Gavião Peixoto e Fazenda Brejo Grande	RM	38,000	1-16
4.		71,000	1-53
Ibitinga a Nova Europa	RE	29,000	0-29
Nova Europa a Boa Esperança do Sul via Gavião Peixoto, Estação de Ponte Alta e Estação de Java	RM ônibus: Nova Europa a Gavião Peixoto	42,000	1-24
A BORBOREMA			
FERROVIA	CPEF	37,054	1-04
RODOVIA			
1. via Ponte do Rio São Lourenço	RM ônibus	32,000	1-04
2. via Cambaratiba	RM	41,000	1-22
A IACANGA			
RODOVIA via Pôrto Laranja Azêda	RM ônibus	28,500	0-58
A ITAJU			
RODOVIA	RM ônibus	32,000	1-04
A ITÁPOLIS			
RODOVIA	RM ônibus	18,000	0-36
A NOVA EUROPA			
FERROVIA	CPEF	37,580	1-10
RODOVIA			
1.	RE	29,000	0-29
2. via Tabatinga	RM ônibus	32,000	1-04
A TABATINGA			
FERROVIA	CPEF	19,216	0-32

LOCALIDADE DE DESTINO, MEIO DE TRANSPORTE E ITINERÁRIO		Distância (km)	Tempo de percurso (h-m)
RODOVIA			
1.	RM ônibus	16,000	0-32
2.	RE	18,000	0-18
AOS DISTRITOS			
A CAMBARATIBA			
RODOVIA	RM	25,000	0-50
FERROVIA E RODOVIA		30,814	0-52
Ibitinga à Estação de Cambaratiba	CPEF	22,814	0-36
Estação de Cambaratiba à sede Distrital	RM	8,000	0-16

ITÁPOLIS

A SÃO PAULO			
FERROVIA	CPEF e EFSJ baldeação em São Carlos	423,505	9-32
RODOVIA		367,000	6-31
Itápolis a Tabatinga	RM ônibus	24,000	0-48
Tabatinga a São Paulo via Araraquara, Rio Claro e Campinas	RE	343,000	5-43
AO DISTRITO FEDERAL via São Paulo			
A BORBOREMA			
1.	RE ônibus	28,000	0-28
2. via Usina da Cia. Nacional de Energia Elétrica	RM ônibus	28,000	0-56
A FERNANDO PRESTES			
RODOVIA			
1. via Tapinas, Botelho e Agulha	RM ônibus: Itápolis a Agulha; baldeação em Botelho	48,000	1-36

LOCALIDADE DE DESTINO, MEIO DE TRANSPORTE E ITINERARIO		Distância (km)	Tempo de percurso (h-m)
2. via Tapinas, Botelho, Agulha e Cândido Rodrigues	RM ônibus: Itápolis a Agulha; baldeação em Botelho	59,000	1-58
A IBITINGA			
RODOVIA	RM ônibus	18,000	0-36
A ITAJOBI			
RODOVIA via Bairro Assaí	RM ônibus	45,000	1-30
A MATÃO			
RODOVIA via São Lourenço do Turvo	RM ônibus	53,500	1-48
A SANTA ADÉLIA			
RODOVIA via Tapinas e Botelho	RM ônibus: baldeação em Botelho	46,000	1-32
A TABATINGA			
FERROVIA	CPEF	27,066	1-00
RODOVIA	RM ônibus	24,000	0-48
A TAQUARITINGA			
RODOVIA			
1.	RE ônibus	46,000	0-46
2. via Nova América e Guariroba	RM ônibus	44,000	1-28
AOS DISTRITOS			
A NOVA AMÉRICA			
RODOVIA	RM ônibus	16,000	0-32
A TAPINAS			
RODOVIA	RM ônibus	19,000	0-38

LOCALIDADE DE DESTINO, MEIO DE TRANSPORTE E ITINERÁRIO		Distância (km)	Tempo de percurso (h-m)
JABOTICABAL			
A SÃO PAULO			
FERROVIA	CPEF e EFSJ baldeação em Rincão	409,952	6-55
RODOVIA			
1. via Araraquara, Rio Claro e Campinas	RE	350,100	5-50
2. via Ribeirão Prêto, Pirassununga e Campinas	RE ônibus: baldeação em Ribeirão Prêto	402,000	6-42
RODOVIA E FERROVIA		420,371	6-43
Jaboticabal a Barrinha	RE ônibus	23,000	0-23
Barrinha a São Paulo	CPEF e EFSJ	397,371	6-20
AO DISTRITO FEDERAL via São Paulo			
A BARRINHA			
RODOVIA	RE ônibus	23,000	0-23
A GUARIBA			
FERROVIA	CPEF	23,360	0-34
RODOVIA			
1.	RM ônibus	17,000	0-34
2. via Córrego Rico	RM	21,800	0-44
A MONTE ALTO			
RODOVIA			
1.	RM ônibus	20,000	0-40
2. via Bairro do Tijuco	RM ônibus	25,000	0-50
3. via Estação de Ibitirama	RM	21,500	0-44

LOCALIDADE DE DESTINO, MEIO DE TRANSPORTE E ITINERÁRIO		Distância (km)	Tempo de percurso (h-m)
A PITANGUEIRAS			
RODOVIA E FERROVIA			
1.		49,584	0-53
Jaboticabal a Barrinha	RE ônibus	23,000	0-23
Barrinha a Pitangueiras	CPEF	26,584	0-30
2.		40,155	1-21
Jaboticabal a Lusitânia	CPEF	25,155	0-51
Lusitânia a Pitangueiras	RM	15,000	0-30
RODOVIA via Lusitânia	RM	33,000	1-06
A SERTÃOZINHO			
RODOVIA via Barrinha	RE ônibus	44,000	0-44
A TAIÚVA			
FERROVIA	CPEF	29,485	0-46
RODOVIA			
1.		19,600	0-30
Jaboticabal ao km 378,6 da Rodovia São Paulo-Matão-Pôrto Cemitério	RE ônibus	9,600	0-10
Km 378,6 a Taiúva	RM ônibus	10,000	0-20
2.	RE	21,600	0-22
3.	RM	21,000	0-42
A TAQUARITINGA			
RODOVIA			
1.	RE ônibus	24,000	0-24
2. via Santa Cruz das Laranjeiras	RM ônibus	27,000	0-54
AOS DISTRITOS			
A CÓRREGO RICO			
FERROVIA	CPEF	11,794	0-16

LOCALIDADE DE DESTINO, MEIO DE TRANSPORTE E ITINERÁRIO		Distância (km)	Tempo de percurso (h-m)
RODOVIA	RM	9,000	0-18
A LUSITANIA			
FERROVIA	CPEF	25,155	0-51
RODOVIA	RM	18,000	0-36

MATÃO

A SÃO PAULO			
FERROVIA		357,297	5-42
Matão a Araraquara	EFA baldeação	43,000	1-03
Araraquara a São Paulo	CPEF e EFSJ	314,297	4-39
RODOVIA via Araraquara, Rio Claro e Campinas	RE	313,000	5-13
AO DISTRITO FEDERAL via São Paulo			
A ARARAQUARA			
FERROVIA	EFA	43,000	1-03
RODOVIA			
1.	RE	28,000	0-28
2. via Bueno de Andrada	RM ônibus	33,500	1-08
A GUARIBA			
RODOVIA			
1.		35,500	0-48
Matão ao km 352 da Rodovia São Paulo-Matão-Pôrto Cemitério	RE	23,500	0-24
Km 352 a Guariba	RM	12,000	0-24
2. via Dobrada e Santa Ernestina	RM ônibus: Matão a Santa Ernestina	41,000	1-22
A ITÁPOLIS			
RODOVIA via São Lourenço do Turvo	RM ônibus	53,500	1-48

LOCALIDADE DE DESTINO, MEIO DE TRANSPORTE E ITINERÁRIO		Distância (km)	Tempo de percurso (h-m)
A NOVA EUROPA			
RODOVIA			
1.	RE	41,000	0-41
2. via Bueno de Andrada e Araraquara	RM ônibus: baldeação em Araraquara	83,500	2-48
FERROVIA E RODOVIA		93,000	2-43
Matão a Araraquara	EFA	43,000	1-03
Araraquara a Nova Europa	RM ônibus	50,000	1-40
A TABATINGA			
FERROVIA	EFA baldeação na Estação de Silvânia	62,962	1-58
RODOVIA			
1.	RE	54,000	0-54
2.		91,500	2-06
Matão a Araraquara via Bueno de Andrada	RM ônibus: baldeação	33,500	1-08
Araraquara a Tabatinga	RE ônibus	58,000	0-58
3. via São Lourenço do Turvo e Itápolis	RM ônibus: baldeação em Itápolis	77,500	2-36
A TAQUARITINGA			
FERROVIA	EFA	32,116	0-42
RODOVIA			
1. via Dobrada e Santa Ernestina	RM ônibus	37,000	1-14
2.		43,700	0-51
Matão ao km 336,8 da Rodovia São Paulo-Mato Grosso (via Rio Claro)	RM	7,000	0-14
Km 336,8 a Taquaritinga	RE	36,700	0-37
3.	RE	59,500	1-00

LOCALIDADE DE DESTINO, MEIO DE TRANSPORTE E ITINERARIO		Distância (km)	Tempo de percurso (h-m)
AOS DISTRITOS			
A DOBRADA			
FERROVIA	EFA	10,600	0-13
RODOVIA	RM ônibus	11,000	0-22
A SÃO LOURENÇO DO TURVO			
RODOVIA			
1.	RM ônibus	21,000	0-42
2.	RM	19,000	0-38

MOCOCA

A SÃO PAULO			
FERROVIA		337,572	9-15
Mococa a Campinas	CMEF baldeação	233,000	7-37
Campinas a São Paulo	CPEF e EFSJ	104,572	1-38
RODOVIA via Casa Branca, São João da Boa Vista, Mogi-Mirim e Campinas	RE ônibus	301,500	5-02
AO DISTRITO FEDERAL via São Paulo			
A CAJURU			
RODOVIA			
1. via Estação de Sampaio Moreira e Estação de Itaoca	RM ônibus	53,000	1-46
2. via São Benedito das Areias e Cássia dos Coqueiros	RM	54,000	1-48
3. via Cássia dos Coqueiros	RM	48,000	1-36
A CASA BRANCA			
FERROVIA	CMEF	64,000	2-30

LOCALIDADE DE DESTINO, MEIO DE TRANSPORTE E ITINERARIO		Distância (km)	Tempo de percurso (h-m)
RODOVIA	RE ônibus	40,000	0-40
A SÃO JOSÉ DO RIO PARDO			
FERROVIA	CMEF	30,000	1-17
RODOVIA			
1.	RM	26,000	0-52
2. via Estação de Itaiquara e Fazenda Limoeiro	RM ônibus: baldeação na Estação de Itaiquara	42,000	1-24
A TAMBAÚ			
FERROVIA	CMEF baldeação em Casa Branca	102,000	3-26
RODOVIA		68,500	1-38
Mococa a Casa Branca	RE ônibus: baldeação	40,000	0-40
Casa Branca a Tambaú	RM ônibus	28,500	0-58
A TAPIRATIBA			
FERROVIA E RODOVIA		44,000	1-43
Mococa à Estação de Itaiquara	CMEF baldeação na Estação de Ribeiro do Vale	36,000	1-35
Estação de Itaiquara a Tapiratiba	RE ônibus	8,000	0-08
RODOVIA			
1.		33,000	0-58
Mococa à Estação de Itaiquara	RM ônibus	25,000	0-50
Estação de Itaiquara a Tapiratiba	RE ônibus	8,000	0-08
2. via Igaraí e Estação de Moraes Sales	RM ônibus	38,000	1-16
AOS DISTRITOS			
A IGARAÍ			
RODOVIA	RM ônibus	25,000	0-50
A SÃO BENEDITO DAS AREIAS			
RODOVIA	RM	18,000	0-36

LOCALIDADE DE DESTINO, MEIO DE TRANSPORTE E ITINERÁRIO		Distância (km)	Tempo de percurso (h-m)

MONTE ALTO

A SÃO PAULO

RODOVIA E FERROVIA		434,218	8-11
Monte Alto à Estação de Ibitirama	RM	8,500	0-18
Estação de Ibitirama a São Paulo	CPEF e EFSJ baldeação em Rincão	425,718	7-53
RODOVIA			
1.		370,100	6-30
Monte Alto a Jaboticabal	RM ônibus	20,000	0-40
Jaboticabal a São Paulo via Matão, Araraquara, Rio Claro e Campinas	RE	350,100	5-50
2.		422,000	7-22
Monte Alto a Jaboticabal	RM ônibus	20,000	0-40
Jaboticabal a São Paulo via Ribeirão Prêto, Pirassununga e Campinas	RE ônibus: baldeação em Ribeirão Prêto	402,000	6-42

AO DISTRITO FEDERAL
via São Paulo

A ARIRANHA

RODOVIA

1. via Vista Alegre do Alto	RM ônibus	41,000	1-22
2. via Bairro Água Limpa e Aparecida do Monte Alto	RM	36,500	1-14

A FERNANDO PRESTES

RODOVIA

1. via Bairro Barreiro e Aparecida do Monte Alto	RM	24,000	0-48
2. via Bairro Água Limpa e Aparecida do Monte Alto	RM	21,500	0-44

A JABOTICABAL

RODOVIA

1.	RM ônibus	20,000	0-40

LOCALIDADE DE DESTINO, MEIO DE TRANSPORTE E ITINERARIO		Distância (km)	Tempo de percurso (h-m)
2. via Bairro de Tijuco	RM ônibus	25,000	0-50
3. via Estação de Ibitirama	RM	21,500	0-44
A PIRANGI			
RODOVIA via Vista Alegre do Alto	RM ônibus	33,000	1-06
A TAIAÇU			
RODOVIA via Bairro Tabarana	RM ônibus: Monte Alto ao Bairro Tabarana	27,000	0-54
A TAIÚVA			
RODOVIA E FERROVIA		22,217	0-38
Monte Alto à Estação de Ibitirama	RM	8,500	0-18
Estação de Ibitirama a Taiúva	CPEF	13,717	0-20
RODOVIA			
1.		39,600	1-10
Monte Alto a Jaboticabal	RM ônibus: baldeação	20,000	0-40
Jaboticabal ao km 378,6 da Rodovia São Paulo-Matão-Pôrto Cemitério	RE ônibus	9,600	0-10
Km 378,6 a Taiúva	RM ônibus	10,000	0-20
2. via Bairro Tabarana e Taiaçu	RM ônibus: Monte Alto ao Bairro Tabarana; Taiaçu a Taiúva	35,000	1-10
3.		41,600	1-02
Monte Alto a Jaboticabal	RM ônibus	20,000	0-40
Jaboticabal a Taiúva	RE	21,600	0-22
A TAQUARITINGA			
RODOVIA	RM ônibus	19,000	0-38

LOCALIDADE DE DESTINO, MEIO DE TRANSPORTE E ITINERÁRIO		Distância (km)	Tempo de percurso (h-m)
AOS DISTRITOS			
A APARECIDA DO MONTE ALTO			
RODOVIA			
1. via Bairro Barreiro	RM	19,000	0-38
2. via Bairro Água Limpa	RM	16,500	0-34
A VISTA ALEGRE DO ALTO			
RODOVIA	RM ônibus	20,000	0-40

NOVA EUROPA

A SÃO PAULO			
FERROVIA	CPEF e EFSJ baldeação em São Carlos	378,075	7-42
RODOVIA via Araraquara, Rio Claro e Campinas	RE	330,000	5-30
AO DISTRITO FEDERAL via São Paulo			
A ARARAQUARA			
RODOVIA			
1.	RE ônibus	45,000	0-45
2.	RM ônibus	50,000	1-40
3. via Gavião Peixoto	RM ônibus	48,000	1-36
A BOA ESPERANÇA DO SUL			
FERROVIA	CPEF	42,143	1-27
RODOVIA			
1. via Gavião Peixoto, Estação de Ponte Alta e Estação de Java	RM ônibus: Nova Europa a Gavião Peixoto	42,000	1-24
2. via Gavião Peixoto e Fazenda Brejo Grande	RM ônibus: Nova Europa a Gavião Peixoto	38,000	1-16

LOCALIDADE DE DESTINO, MEIO DE TRANSPORTE E ITINERARIO		Distância (km)	Tempo de percurso (h-m)
A IBITINGA			
FERROVIA	CPEF	37,580	1-08
RODOVIA			
1.	RE	29,000	0-29
2. via Tabatinga	RM ônibus	32,000	1-04
A MATÃO			
RODOVIA			
1.	RE	41,000	0-41
2. via Araraquara e Bueno de Andrada	RM ônibus: baldeação em Araraquara	83,500	2-48
RODOVIA E FERROVIA		93,000	2-43
Nova Europa a Araraquara	RM ônibus	50,000	1-40
Araraquara a Matão	EFA	43,000	1-03
A TABATINGA			
FERROVIA	CPEF	18,364	0-30
RODOVIA			
1.	RE ônibus	19,000	0-19
2.	RM ônibus	16,000	0-32

PIRANGI

A SÃO PAULO			
RODOVIA E FERROVIA		485,013	8-31
Pirangi a Bebedouro via Botafogo	RM ônibus	26,500	0-54
Bebedouro a São Paulo	CPEF e EFSJ	458,513	7-37
RODOVIA		401,600	7-10
Pirangi a Taiúva via Taiaçu	RM ônibus	28,000	0-56

LOCALIDADE DE DESTINO, MEIO DE TRANSPORTE E ITINERÁRIO		Distância (km)	Tempo de percurso (h-m)
Taiúva a São Paulo via Matão, Araraquara, Rio Claro e Campinas	RE	373,600	6-14
AO DISTRITO FEDERAL via São Paulo			
A ARIRANHA			
RODOVIA	RM ônibus	19,000	0-38
A BEBEDOURO			
RODOVIA			
1. via Botafogo	RM ônibus	26,500	0-54
2. via Turvínia e Botafogo	RM ônibus: Botafogo a Bebedouro	34,500	1-10
A MONTE ALTO			
RODOVIA via Vista Alegre do Alto	RM ônibus	33,000	1-06
A PARAÍSO			
RODOVIA			
1.	RM	17,000	0-34
2. via Jaguatei	RM ônibus: baldeação em Jaguatei	26,000	0-52
A TAIAÇU			
RODOVIA	RM ônibus	20,000	0-40

RIBEIRÃO PRÊTO

A SÃO PAULO			
FERROVIA		417,572	10-26
Ribeirão Prêto a Campinas	CMEF baldeação	313,000	8-40
Campinas a São Paulo	CPEF e EFSJ	104,572	1-46
RODOVIA via Pirassununga e Campinas	RE ônibus	338,000	5-38

LOCALIDADE DE DESTINO, MEIO DE TRANSPORTE E ITINERÁRIO		Distância (km)	Tempo de percurso (h-m)
RODOVIA E FERROVIA		438,371	7-01
Ribeirão Prêto a Barrinha via Sertãozinho	RE ônibus	41,000	0-41
Barrinha a São Paulo	CPEF e EFSJ	397,371	6-20
AEROVIA	"VASP"; "Real"	295,000	1-15
AO DISTRITO FEDERAL via São Paulo			
A ARARAQUARA			
FERROVIA		115,230	3-10
Ribeirão Prêto a Guatapará	CMEF baldeação	72,000	2-13
Guatapará a Araraquara	CPEF	43,230	0-57
RODOVIA			
1. via Guatapará, Rincão, Santa Lúcia e Américo Brasiliense	RM ônibus: Ribeirão Prêto a Guatapará	90,000	3-00
2.		93,500	3-04
Ribeirão Prêto ao entroncamento RE-RM no trecho Ribeirão Prêto-Sertãozinho	RE ônibus	3,500	0-04
Entroncamento RE-RM a Araraquara via Dumont, Pradópolis, Guatapará, Rincão, Santa Lúcia e Américo Brasiliense	RM ônibus: entroncamento RE-RM a Pradópolis	90,000	3-00
A BARRINHA			
RODOVIA via Sertãozinho	RE ônibus	41,000	0-41
A BRODÓSQUI			
FERROVIA	CMEF	33,000	1-11
RODOVIA via Jurucê	RE ônibus	26,600	0-27
A CRAVINHOS			
FERROVIA	CMEF	26,000	0-48
RODOVIA via Bonfim Paulista	RE ônibus	26,000	0-26

LOCALIDADE DE DESTINO, MEIO DE TRANSPORTE E ITINERÁRIO		Distância (km)	Tempo de percurso (h-m)
A GUARIBA			
RODOVIA			
1.		55,500	1-48
Ribeirão Prêto ao entroncamento RE-RM no trecho Ribeirão Prêto-Sertãozinho	RE ônibus	3,500	0-04
Entroncamento RE-RM a Guariba via Dumont e Pradópolis	RM ônibus	52,000	1-44
2.		81,000	1-38
Ribeirão Prêto a Jaboticabal via Sertãozinho e Barrinha	RE ônibus: baldeação	64,000	1-04
Jaboticabal a Guariba	RM ônibus	17,000	0-34
3.		85,800	1-48
Ribeirão Prêto a Jaboticabal via Sertãozinho e Barrinha	RE ônibus	64,000	1-04
Jaboticabal a Guariba via Córrego Rico	RM	21,800	0-44
RODOVIA E FERROVIA		87,360	1-38
Ribeirão Prêto a Jaboticabal via Sertãozinho e Barrinha	RE ônibus	64,000	1-04
Jaboticabal a Guariba	CPEF	23,360	0-34
A JARDINÓPOLIS			
FERROVIA	CMEF	23,000	0-39
RODOVIA			
1.	RE ônibus	18,000	0-18
2.		19,600	0-26
Ribeirão Prêto a Jurucê	RE ônibus: baldeação	13,600	0-14
Jurucê a Jardinópolis	RM ônibus	6,000	0-12
A RINCÃO			
FERROVIA		83,238	2-25
Ribeirão Prêto a Guatapará	CMEF baldeação	72,000	2-13
Guatapará a Rincão	CPEF	11,238	0-12

LOCALIDADE DE DESTINO, MEIO DE TRANSPORTE E ITINERÁRIO		Distância (km)	Tempo de percurso (h-m)
RODOVIA			
1. . . . . via Guatapará	RM . . . . . ônibus: Ribeirão Prêto a Guatapará	61,000	2-02
2.	. . . . .	64,500	2-06
Ribeirão Prêto ao entroncamento RE-RM no trecho Ribeirão Prêto-Sertãozinho	RE . . . . . ônibus	3,500	0-04
Entroncamento RE-RM a Rincão. . via Dumont, Pradópolis e Guatapará	RM . . . . . ônibus: entroncamento RE-RM a Pradópolis	61,000	2-02
A SÃO SIMÃO			
FERROVIA	CMEF	57,000	1-38
RODOVIA	. . . . .	53,000	1-03
Ribeirão Prêto ao km 312 da Rodovia São Paulo-Minas Gerais (via Igarapava) . . . . . via Cravinhos	RE . . . . . ônibus	43,000	0-43
Km 312 a São Simão . . . . . via Estação de Bento Quirino	RM . . . . . ônibus	10,000	0-20
A SERRANA			
RODOVIA . . . . . via Bairro Alvarenga	RM . . . . . ônibus	26,000	0-52
A SERTÃOZINHO			
FERROVIA	CMEF	25,000	1-05
RODOVIA	RE . . . . . ônibus	20,000	0-20
AOS DISTRITOS			
A BONFIM PAULISTA			
FERROVIA	CMEF	12,000	0-19
RODOVIA	RE . . . . . ônibus	12,000	0-12
A DUMONT			
RODOVIA	. . . . .	19,500	0-36
Ribeirão Prêto ao entroncamento RE-RM no trecho Ribeirão Prêto-Sertãozinho	RE . . . . . ônibus	3,500	0-04

LOCALIDADE DE DESTINO, MEIO DE TRANSPORTE E ITINERÁRIO		Distância (km)	Tempo de percurso (h-m)
Entroncamento RE-RM a Dumont	RM ônibus	16,000	0-32
A GUATAPARÁ			
FERROVIA	CMEF	72,000	2-13
RODOVIA	RM ônibus	48,000	1-36

RINCÃO

A SÃO PAULO			
FERROVIA	CPEF e EFSJ	346,289	5-15
RODOVIA		314,000	5-43
Rincão a Araraquara via Santa Lúcia e Américo Brasiliense	RM	29,000	0-58
Araraquara a São Paulo via Rio Claro e Campinas	RE	285,000	4-45
AO DISTRITO FEDERAL via São Paulo			
A ARARAQUARA			
FERROVIA	CPEF	31,992	0-33
RODOVIA via Santa Lúcia e Américo Brasiliense	RM	29,000	0-58
A RIBEIRÃO PRÊTO			
FERROVIA		83,235	2-25
Rincão a Guatapará	CPEF baldeação	11,238	0-12
Guatapará a Ribeirão Prêto	CMEF	72,000	2-13
RODOVIA			
1 via Guatapará	RM ônibus: Guatapará a Ribeirão Prêto	61,000	2-02
2		64,500	2-06
Rincão ao entroncamento RM-RE no trecho Ribeirão Prêto-Sertãozinho via Guatapará, Pradópolis e Dumont	RM ônibus: Pradópolis ao entroncamento RM-RE	61,000	2-02

LOCALIDADE DE DESTINO, MEIO DE TRANSPORTE E ITINERARIO		Distância (km)	Tempo de percurso (h-m)
Entroncamento RM-RE a Ribeirão Prêto	RE ônibus	3,500	0-04
A SÃO CARLOS			
FERROVIA	CPEF	79,451	1-15
RODOVIA		63,200	1-32
Rincão a Araraquara via Santa Lúcia e Américo Brasiliense	RM	29,000	0-58
Araraquara a São Carlos via Bairro Rancho Alegre, Fazenda do Treu e Ibaté	RE	34,200	0-34
A SÃO SIMÃO			
FERROVIA		83,238	3-11
Rincão a Guatapará	CPEF baldeação	11,238	0-12
Guatapará a São Simão	CMEF baldeação na Estação de Monteiros e Guatapará	72,000	2-59
RODOVIA		114,000	3-05
Rincão a Ribeirão Prêto via Guatapará	RM ônibus: Guatapará a Ribeirão Prêto; baldeação	61,000	2-02
Ribeirão Prêto ao km 312 da Rodovia São Paulo-Minas Gerais (via Igarapava) via Cravinhos	RE ônibus	43,000	0-43
Km 312 a São Simão via Estação de Bento Quirino	RM ônibus	10,000	0-20

SANTA ADÉLIA

A SÃO PAULO			
FERROVIA		429,646	7-35
Santa Adélia a Araraquara	EFA baldeação	115,349	2-56
Araraquara a São Paulo	CPEF e EFSJ	314,297	4-39
RODOVIA		383,000	6-30

LOCALIDADE DE DESTINO, MEIO DE TRANSPORTE E ITINERÁRIO		Distância (km)	Tempo de percurso (h-m)
Santa Adélia ao km 393 da Rodovia São Paulo-Mato Grosso (via Rio Claro)	RM	7,000	0-14
Km 393 a São Paulo via Araraquara, Rio Claro e Campinas	RE	376,000	6-16
AO DISTRITO FEDERAL via São Paulo			
A ARIRANHA			
RODOVIA	RM ônibus	9,000	0-18
A FERNANDO PRESTES			
FERROVIA	EFA	16,011	0-21
RODOVIA	RM ônibus	17,000	0-34
A ITAJOBI			
RODOVIA			
1. via Estação de Jacaúna, Pindorama e Roberto	RM ônibus: baldeação em Pindorama	38,000	1-16
2. via Bairro Vila Santa Rosa	RM	34,000	1-08
FERROVIA E RODOVIA		35,978	1-01
Santa Adélia a Pindorama	EFA	12,978	0-15
Pindorama a Itajobi via Roberto	RM ônibus	23,000	0-46
A ITÁPOLIS			
RODOVIA via Botelho e Tapinas	RM ônibus: baldeação em Botelho	46,000	1-32
A PINDORAMA			
FERROVIA	EFA	12,978	0-15
RODOVIA			
1. via Estação de Jacaúna	RM ônibus	15,000	0-30
2. via Fazenda Experimental	RM ônibus	21,000	0-42
3.		22,000	0-33

LOCALIDADE DE DESTINO, MEIO DE TRANSPORTE E ITINERÁRIO		Distância (km)	Tempo de percurso (h-m)
Santa Adélia ao km 393 da Rodovia São Paulo-Mato Grosso (via Rio Claro)	RM	7,000	0-14
Km 393 ao km 404	RE	11,000	0-11
Km 404 a Pindorama	RM	4,000	0-08
AOS DISTRITOS			
A BOTELHO			
RODOVIA	RM ônibus	16,000	0-32
A URURAÍ			
RODOVIA			
1. via Bairro Vila Santa Rosa	RM ônibus	18,000	0-36
2.	RM	12,000	0-24

SANTA RITA DO PASSA QUATRO

A SÃO PAULO			
FERROVIA	CPEF e EFSJ baldeação em Pôrto Ferreira	292,952	6-43
RODOVIA via Pirassununga e Campinas	RE ônibus: baldeação em Pôrto Ferreira	256,000	4-16
AO DISTRITO FEDERAL via São Paulo			
A DESCALVADO			
FERROVIA	CPEF baldeação em Pôrto Ferreira	45,407	1-45
RODOVIA via Pôrto Ferreira	RE ônibus: baldeação em Pôrto Ferreira	33,000	0-33
A PÔRTO FERREIRA			
FERROVIA	CPEF	27,028	1-22
RODOVIA	RE ônibus	17,000	0-17

LOCALIDADE DE DESTINO, MEIO DE TRANSPORTE E ITINERARIO		Distância (km)	Tempo de percurso (h-m)
A SANTA CRUZ DAS PALMEIRAS			
RODOVIA			
1. via Pôrto Ferreira	RE ônibus: baldeação em Pôrto Ferreira	38,000	0-38
2. via Jacirendi	RM ônibus: Santa Rita do Passa Quatro a Jacirendi	30,000	1-00
A SANTA ROSA DE VITERBO			
RODOVIA			
1.		69,000	1-46
Santa Rita do Passa Quatro à Estação de Santa Elisa	RE ônibus	32,000	0-32
Estação de Santa Elisa a Santa Rosa de Viterbo. via São Simão	RM ônibus	37,000	1-14
2. via Jacirendi, Tambaú e Estação de Nhumirim	RM ônibus: baldeação em Tambaú	71,000	2-22
A SÃO SIMÃO			
RODOVIA		44,000	0-56
Santa Rita do Passa Quatro à Estação de Santa Elisa	RE ônibus	32,000	0-32
Estação de Santa Elisa a São Simão	RM ônibus	12,000	0-24
A TAMBAÚ			
RODOVIA			
1. via Jacirendi	RM ônibus	25,000	0-50
2.	RM	26,000	0-52
AOS DISTRITOS			
A JACIRENDI			
RODOVIA	RM ônibus	18,000	0-36

LOCALIDADE DE DESTINO, MEIO DE TRANSPORTE E ITINERÁRIO		Distância (km)	Tempo de percurso (h-m)
SANTA ROSA DE VITERBO			
A SÃO PAULO			
FERROVIA		352,572	9-02
Santa Rosa de Viterbo e Campinas	CMEF baldeação na Estação de Santos Dumont e Campinas	248,000	7-23
Campinas a São Paulo	CPEF e EFSJ	104,572	1-39
RODOVIA		323,000	6-00
Santa Rosa de Viterbo à Estação de Santa Elisa via São Simão	RM ônibus	37,000	1-14
Estação de Santa Elisa a São Paulo via Pirassununga e Campinas	RE ônibus	286,000	4-46
AO DISTRITO FEDERAL via São Paulo			
A CAJURU			
FERROVIA	CMEF	43,000	1-39
RODOVIA			
1.	RM ônibus	28,000	0-56
2. via Fazenda Amália	RM ônibus	35,000	1-10
A SANTA RITA DO PASSA QUATRO			
RODOVIA			
1.		69,000	1-46
Santa Rosa de Viterbo à Estação de Santa Elisa via São Simão	RM ônibus	37,000	1-14
Estação de Santa Elisa a Santa Rita do Passa Quatro	RE ônibus	32,000	0-32
2. via Estação de Nhumirim, Tambaú e Jacirendi	RM ônibus: baldeação em Tambaú	71,000	2-22
A SÃO SIMÃO			
FERROVIA	CMEF baldeação na Estação de Santos Dumont	40,000	1-03

LOCALIDADE DE DESTINO, MEIO DE TRANSPORTE E ITINERARIO		Distância (km)	Tempo de percurso (h-m)
RODOVIA	RM ônibus	25,000	0-50
A TAMBAÚ			
FERROVIA	CMEF baldeação na Estação de Santos Dumont	41,000	1-09
RODOVIA via Estação de Nhumirim	RM ônibus	45,000	1-30

SANTO ANTÔNIO DA ALEGRIA

A SÃO PAULO

RODOVIA E FERROVIA

1.		442,572	11-28
Santo Antônio da Alegria a Itamogi (MG)	RM ônibus	15,000	0-30
Itamogi a Campinas	CMEF baldeação	323,000	9-49
Campinas a São Paulo	CPEF e EFSJ	104,572	1-39
2.		395,572	11-49
Santo Antônio da Alegria a Cajuru	RM ônibus	35,000	1-10
Cajuru a Campinas	CMEF baldeação na Estação de Santos Dumont e Campinas	291,000	9-00
Campinas a São Paulo	CPEF e EFSJ	104,572	1-39

RODOVIA

1. via Batatais, Ribeirão Prêto, Pirassununga e Campinas	RE ônibus: baldeação em Ribeirão Prêto	440,600	7-21
2.		386,000	8-06
Santo Antônio da Alegria à Estação de Santa Elisa via Cajuru, Santa Rosa de Viterbo e São Simão	RM ônibus: baldeação em Cajuru	100,000	3-20
Estação de Santa Elisa a São Paulo via-Pirassununga e Campinas	RE ônibus	286,000	4-46

LOCALIDADE DE DESTINO, MEIO DE TRANSPORTE E ITINERÁRIO		Distância (km)	Tempo de percurso (h-m)
AO DISTRITO FEDERAL via São Paulo			
A ALTINÓPOLIS			
RODOVIA	RE ônibus	30,000	0-30
A CAJURU			
RODOVIA	RM ônibus	35,000	1-10

SÃO SIMÃO

A SÃO PAULO			
FERROVIA		360,572	8-43
São Simão a Campinas	CMEF baldeação	256,000	6-57
Campinas a São Paulo	CPEF e EFSJ	104,572	1-46
RODOVIA		298,000	5-10
São Simão à Estação de Santa Elisa	RM ônibus	12,000	0-24
Estação de Santa Elisa a São Paulo via Pirassununga e Campinas	RE ônibus	286,000	4-46
AO DISTRITO FEDERAL via São Paulo			
A CAJURU			
FERROVIA	CMEF baldeação na Estação de Santos Dumont	83,000	2-48
RODOVIA			
1. via Santa Rosa de Viterbo	RM ônibus	53,000	1-46
2.	RM	46,500	1-34
A CRAVINHOS			
FERROVIA	CMEF	31,000	0-53
RODOVIA		27,000	0-37

LOCALIDADE DE DESTINO, MEIO DE TRANSPORTE E ITINERÁRIO		Distância (km)	Tempo de percurso (h-m)
São Simão ao km 312 da Rodovia São Paulo-Minas Gerais (via Igarapava) via Estação de Bento Quirino	RM ônibus	10,000	0-20
Km 312 a Cravinhos	RE ônibus	17,000	0-17
A DESCALVADO			
RODOVIA		75,000	1-27
São Simão à Estação de Santa Elisa	RM ônibus	12,000	0-24
Estação de Santa Elisa a Descalvado via Pôrto Ferreira	RE ônibus: baldeação em Pôrto Ferreira	63,000	1-03
A RIBEIRÃO PRÊTO			
FERROVIA	CMEF	57,000	1-35
RODOVIA		53,000	1-03
São Simão ao km 312 da Rodovia São Paulo-Minas Gerais (via Igarapava) via Estação de Bento Quirino	RM ônibus	10,000	0-20
Km 312 a Ribeirão Prêto via Cravinhos	RE ônibus	43,000	0-43
A RINCÃO			
FERROVIA		83,238	3-16
São Simão a Guatapará	CMEF baldeação na Estação de Monteiros e Guatapará	72,000	3-04
Guatapará a Rincão	CPEF	11,238	0-12
RODOVIA		114,000	3-05
São Simão ao km 312 da Rodovia São Paulo-Minas Gerais (via Igarapava) via Estação de Bento Quirino	RM ônibus	10,000	0-20
Km 312 a Ribeirão Prêto via Cravinhos	RE ônibus: baldeação	43,000	0-43
Ribeirão Prêto a Rincão via Guatapará	RM ônibus: Ribeirão Prêto a Guatapará	61,000	2-02
A SANTA RITA DO PASSA QUATRO			
RODOVIA		44,000	0-56
São Simão à Estação de Santa Elisa	RM ônibus	12,000	0-24

LOCALIDADE DE DESTINO, MEIO DE TRANSPORTE E ITINERÁRIO		Distância (km)	Tempo de percurso (h-m)
Estação de Santa Elisa a Santa Rita do Passa Quatro	RE ônibus	32,000	0-32
A SANTA ROSA DE VITERBO			
FERROVIA	CMEF baldeação na Estação de Santos Dumont	40,000	1-07
RODOVIA	RM ônibus	25,000	0-05
A SÃO CARLOS			
RODOVIA			
1.		119,000	2-11
São Simão à Estação de Santa Elisa	RM ônibus	12,000	0-24
Estação de Santa Elisa a São Carlos via Pôrto Ferreira e Descalvado	RE ônibus: baldeação em Pôrto Ferreira	107,000	1-47
2. via Estação de Santa Elisa, Luís Antônio, Santa Eudoxia e Água Vermelha	RM ônibus: São Simão a Luís Antônio; Santa Eudoxia a São Carlos	80,000	2-40
A SERRA AZUL			
FERROVIA		26,000	1-10
São Simão à Estação de Bento Quirino	CMEF baldeação	4,000	0-06
Estação de Bento Quirino a Serra Azul	EFSPM	22,000	1-04
RODOVIA via Estação de Bento Quirino	RM ônibus: São Simão à Estação de Bento Quirino	27,000	0-54
AOS DISTRITOS			
A LUÍS ANTÔNIO			
FERROVIA	CMEF	22,000	0-57
RODOVIA via Estação de Santa Elisa	RM ônibus	18.000	

LOCALIDADE DE DESTINO, MEIO DE TRANSPORTE E ITINERÁRIO		Distância (km)	Tempo de percurso (h-m)

SERRA AZUL

A SÃO PAULO

FERROVIA		386,572	9-40
Serra Azul à Estação de Bento Quirino	EFSPM baldeação	22,000	0-46
Estação de Bento Quirino a Campinas	CMEF baldeação	260,000	7-08
Campinas a São Paulo	CPEF e EFSJ	104,572	1-46
RODOVIA			
1.		324,000	5-53
Serra Azul ao km 312 da Rodovia São Paulo-Minas Gerais (via Igarapava) via Estação de Bento Quirino	RM	29,000	0-58
Km 312 a São Paulo via Pirassununga e Campinas	RE	295,000	4-55
2.		372,000	6-46
Serra Azul a Ribeirão Prêto via Fazenda São Luís, Fazenda Figueira e Bairro Alvarenga	RM ônibus: baldeação	34,000	1-08
Ribeirão Prêto a São Paulo via Pirassununga e Campinas	RE ônibus	338,000	5-38
RODOVIA E FERROVIA		417,572	11-34
Serra Azul a Ribeirão Prêto via Fazenda São Luís, Fazenda Figueira e Bairro Alvarenga	RM ônibus	34,000	1-08
Ribeirão Prêto a Campinas	CMEF baldeação	313,000	8-40
Campinas a São Paulo	CPEF e EFSJ	104,572	1-46

AO DISTRITO FEDERAL
via São Paulo

A ALTINÓPOLIS

FERROVIA	EFSPM	54,000	2-42
RODOVIA			
1. via Fazenda São Luís, Serrana, Pôrto Quebra-Cuia e Estação de Águas Virtuosas	RM	53,000	1-46

LOCALIDADE DE DESTINO, MEIO DE TRANSPORTE E ITINERARIO		Distância (km)	Tempo de percurso (h-m)
2. via Cruz da Esperança e Cajuru	RM ônibus: Serra Azul a Cajuru	71,000	2-22
3. via Cruz da Esperança e Estação de Águas Virtuosas	RM ônibus: Serra Azul a Cajuru	79,000	2-38
A CAJURU			
RODOVIA via Cruz da Esperança	RM ônibus	36,000	1-12
A CRAVINHOS			
RODOVIA			
1. via Fazenda São Luís, Fazenda Figueira e Bairro Alvarenga	RM ônibus: Serra Azul ao Bairro Alvarenga	31,500	1-04
2.		46,000	1-15
Serra Azul ao km 312 da Rodovia São Paulo-Minas Gerais (via Igarapava) via Estação de Bento Quirino	RM ônibus: Estação de Bento Quirino ao km 312	29,000	0-58
Km 312 a Cravinhos	RE ônibus	17,000	0-17
A SÃO SIMÃO			
FERROVIA		26,000	0-52
Serra Azul à Estação de Bento Quirino	EFSPM baldeação	22,000	0-46
Estação de Bento Quirino a São Simão	CMEF	4,000	0-06
RODOVIA via Estação de Bento Quirino	RM ônibus: Estação de Bento Quirino a São Simão	27,000	0-54
A SERRANA			
RODOVIA			
1. via Fazenda São Luís	RM	16,000	0-32
2. via Fazenda São Luís, Fazenda Figueira e Bairro Alvarenga	RM ônibus: baldeação no Bairro Alvarenga	22,000	0-44

LOCALIDADE DE DESTINO, MEIO DE TRANSPORTE E ITINERÁRIO		Distância (km)	Tempo de percurso (h-m)
SERRANA			
A SÃO PAULO			
RODOVIA E FERROVIA		443,572	11-18
Serrana a Ribeirão Prêto via Bairro Alvarenga	RM ônibus	26,000	0-52
Ribeirão Prêto a Campinas	CMEF baldeação	313,000	8-40
Campinas a São Paulo	CPEF e EFSJ	104,572	1-46
RODOVIA		364,000	6-30
Serrana a Ribeirão Prêto via Bairro Alvarenga	RM ônibus: baldeação	26,000	0-52
Ribeirão Prêto a São Paulo via Pirassununga e Campinas	RE ônibus	338,000	5-38
AO DISTRITO FEDERAL via São Paulo			
A ALTINÓPOLIS			
RODOVIA via Pôrto Quebra-Cuia e Estação de Águas Virtuosas	RM	37,000	1-14
A BRODÓSQUI			
RODOVIA			
1.		52,600	1-19
Serrana a Ribeirão Prêto via Bairro Alvarenga	RM ônibus: baldeação	26,000	0-52
Ribeirão Prêto a Brodósqui via Jurucê	RE ônibus	26,600	0-27
2. via Pôrto Quebra-Cuia, Estação de Águas Virtuosas e Bairro do Furquim	RM	48,000	1-36
RODOVIA E FERROVIA		59,000	2-03
Serrana a Ribeirão Prêto via Bairro Alvarenga	RM ônibus	26,000	0-52
Ribeirão Prêto a Brodósqui	CMEF	33,000	1-11
A CRAVINHOS			
RODOVIA			
1. via Bairro Alvarenga	RM	23,500	0-48

LOCALIDADE DE DESTINO, MEIO DE TRANSPORTE E ITINERÁRIO		Distância (km)	Tempo de percurso (h-m)
2.		52,000	1-18
Serrana a Ribeirão Prêto via Bairro Alvarenga	RM . . . . . ônibus: baldeação	26,000	0-52
Ribeirão Prêto a Cravinhos via Bonfim Paulista	RE . . . . . ônibus	26,000	0-26
RODOVIA E FERROVIA		52,000	1-40
Serrana a Ribeirão Prêto via Bairro Alvarenga	RM . . . . . ônibus	26,000	0-52
Ribeirão Prêto a Cravinhos. . . .	CMEF	26,000	0-48
A RIBEIRÃO PRÊTO			
RODOVIA . . . . . via Bairro Alvarenga	RM . . . . . ônibus	26,000	0-52
A SERRA AZUL			
RODOVIA			
1. . . . . via Fazenda São Luís	RM	16,000	0-32
2. . . . . via Bairro Alvarenga, Fazenda Figueira e Fazenda São Luís	RM . . . . . ônibus: baldeação no Bairro Alvarenga	22,000	0-44

SERTÃOZINHO

A SÃO PAULO			
FERROVIA		442,572	12-11
Sertãozinho a Campinas	CMEF . . . . . baldeação em Ribeirão Prêto e Campinas	338,000	10-32
Campinas a São Paulo	CPEF e EFSJ.	104,572	1-39
RODOVIA . . . . . via Ribeirão Prêto, Pirassununga e Campinas	RE . . . . . ônibus: baldeação em Ribeirão Prêto	358,000	5-58
RODOVIA E FERROVIA		418,371	6-41
Sertãozinho a Barrinha	RE . . . . . ônibus	21,000	0-21
Barrinha a São Paulo	CPEF e EFSJ.	397,371	6-20

LOCALIDADE DE DESTINO, MEIO DE TRANSPORTE E ITINERÁRIO		Distância (km)	Tempo de percurso (h-m)
AO DISTRITO FEDERAL via São Paulo			
A BARRINHA			
RODOVIA	RE ônibus	21,000	0-21
A JABOTICABAL			
RODOVIA via Barrinha	RE ônibus	44,000	0-44
A JARDINÓPOLIS			
FERROVIA	CMEF baldeação em Ribeirão Prêto	48,000	1-43
RODOVIA			
1. via Ribeirão Prêto	RE ônibus: baldeação em Ribeirão Prêto	38,000	0-38
2. via Cruz das Posses	RM ônibus	30,000	1-00
A PITANGUEIRAS			
RODOVIA			
1.	RM ônibus	29,000	0-58
2. via Pontal	RM ônibus: Sertãozinho a Pontal	35,500	1-12
A PONTAL			
FERROVIA	CMEF	16,000	0-42
RODOVIA	RM ônibus	16,000	0-32
A RIBEIRÃO PRÊTO			
FERROVIA	CMEF	25,000	1-02
RODOVIA	RE ônibus	20,000	0-20
AOS DISTRITOS			
A CRUZ DAS POSSES			
RODOVIA	RM	13,000	0-26

LOCALIDADE DE DESTINO, MEIO DE TRANSPORTE E ITINERARIO		Distância (km)	Tempo de percurso (h-m)
TABATINGA			
A SÃO PAULO			
FERROVIA			
1.	CPEF e EFSJ. baldeação em São Carlos	396,439	8-15
2.		396,685	7-16
Tabatinga a Araraquara	EFA. baldeação na Estação de Silvânia e Araraquara	82,388	2-21
Araraquara a São Paulo	CPEF e EFSJ.	314,297	4-55
RODOVIA via Araraquara, Rio Claro e Campinas	RE	343,000	5-43
AO DISTRITO FEDERAL via São Paulo			
A IBITINGA			
FERRODIA	CPEF	19,216	0-32
RODOVIA			
1.	RM ônibus	16,000	0-32
2.	RE	18,000	0-18
A ITÁPOLIS			
FERROVIA	CPEF	27,066	1-07
RODOVIA	RM ônibus	24,000	0-48
A MATÃO			
FERROVIA	EFA baldeação na Estação de Silvânia	62,962	1-48
RODOVIA			
1.	RE	54,000	0-54
2.		91,500	2-06
Tabatinga a Araraquara	RE ônibus: baldeação	58,000	0-58
Araraquara a Matão via Bueno de Andrada	RM ônibus	33,500	1-03

LOCALIDADE DE DESTINO, MEIO DE TRANSPORTE E ITINERÁRIO		Distância (km)	Tempo de percurso (h-m)
3. . . . . via Itápolis e São Lourenço do Turvo	RM . . . . . ônibus: baldeação em Itápolis	77,500	2-36
A NOVA EUROPA			
FERROVIA	CPEF	18,364	0-31
RODOVIA			
1.	RE . . . . . ônibus	19,000	0-19
2.	RM . . . . . ônibus	16,000	0-32

TAIAÇU

A SÃO PAULO			
RODOVIA E FERROVIA	. . . . .	447,435	8-31
Taiaçu a Taiúva	RM . . . . . ônibus	8,000	0-16
Taiúva a São Paulo	CPEF e EFSJ . . . . . baldeação em Rincão	439,435	8-15
RODOVIA	. . . . .	381,600	6-30
Taiaçu a Taiúva	RM . . . . . ônibus	8,000	0-16
Taiúva a São Paulo . . . . . via Matão, Araraquara, Rio Claro e Campinas	RE	373,600	6-14
AO DISTRITO FEDERAL via São Paulo			
A BEBEDOURO			
RODOVIA E FERROVIA	. . . . .	31,772	0-49
Taiaçu a Taiúva	RM . . . . . ônibus	8,000	0-16
Taiúva a Bebedouro	CPEF	23,772	0-33
RODOVIA			
1.	. . . . .	38,400	0-46
Taiaçu a Taiúva	RM . . . . . ônibus	8,000	0-16
Taiúva a Bebedouro	RE	30,400	0-30

LOCALIDADE DE DESTINO, MEIO DE TRANSPORTE E ITINERÁRIO		Distância (km)	Tempo de percurso (h-m)
2. via Taiúva e Estação de Andes	RM ônibus: Taiaçu a Taiúva	33,000	1-06
3.		37,000	0-52
Taiaçu a Taquaral. via Taiúva	RM	15,000	0-30
Taquaral a Bebedouro	RE	22,000	0-22
4. via Taiúva e Botafogo	RM ônibus: Taiaçu a Taiúva; Botafogo a Bebedouro	41,000	1-22
A MONTE ALTO			
RODOVIA via Bairro Tabarana	RM ônibus: Bairro Tabarana a Monte Alto	27,000	0-54
A PIRANGI			
RODOVIA	RM ônibus	20,000	0-40
A TAIÚVA			
RODOVIA	RM ônibus	8,000	0-16

TAIÚVA

A SÃO PAULO			
FERROVIA	CPEF e EFSJ. baldeação em Rincão	439,435	8-15
RODOVIA via Matão, Araraquara, Rio Claro e Campinas	RE	373,600	6-14
AO DISTRITO FEDERAL via São Paulo			
A BEBEDOURO			
FERROVIA	CPEF	23,772	0-33
RODOVIA			
1. via Estação de Andes	RM	25,000	0-50
2.	RE	30,400	0-30

LOCALIDADE DE DESTINO, MEIO DE TRANSPORTE E ITINERÁRIO		Distância (km)	Tempo de percurso (h-m)
3.		29,000	0-36
Taiúva a Taquaral	RM	7,000	0-14
Taquaral a Bebedouro	RE	22,000	0-22
4. via Botafogo	RM ônibus: Botafogo a Bebedouro	33,000	1-06
A JABOTICABAL			
FERROVIA	CPEF	29,485	0-45
RODOVIA			
1.		19,600	0-30
Taiúva ao km 378,6 da Rodovia São Paulo-Matão-Pôrto Cemitério	RM ônibus	10,000	0-20
Km 378,6 a Jaboticabal	RE ônibus	9,600	0-10
2.	RE	21,600	0-22
3.	RM	21,000	0-42
A MONTE ALTO			
RODOVIA E FERROVIA		22,217	0-38
Taiúva à Estação de Ibitirama	CPEF	13,717	0-20
Estação de Ibitirama a Monte Alto	RM	8,500	0-18
RODOVIA			
1.		39,600	1-10
Taiúva ao km 378,6 da Rodovia São Paulo-Matão-Pôrto Cemitério	RM ônibus	10,000	0-20
Km 378,6 a Jaboticabal	RE ônibus: baldeação	9,600	0-10
Jaboticabal a Monte Alto	RM ônibus	20,000	0-40
2. via Taiaçu e Bairro Tabarana	RM ônibus: Taiúva a Taiaçu; Bairro Tabarana a Monte Alto	35,000	1-10
3.		41,600	1-02
Taiúva a Jaboticabal	RE	21,600	0-22
Jaboticabal a Monte Alto	RM ônibus	20,000	0-40

LOCALIDADE DE DESTINO, MEIO DE TRANSPORTE E ITINERÁRIO		Distância (km)	Tempo de percurso (h-m)
A PITANGUEIRAS			
FERROVIA	CPEF baldeação em Bebedouro	58,330	1-18
RODOVIA			
1.		33,006	1-00
Taiúva ao km 384,6 da Rodovia São Paulo-Matão-Pôrto Cemitério	RE	6,000	0-06
Km 384,6 a Pitangueiras via Luzitânia	RM	27,000	0-54
2. via Taquaral e Ibitiúva	RM	36,000	1-12
A TAIAÇU			
RODOVIA	RM ônibus	8,000	0-16

TAMBAÚ

A SÃO PAULO			
FERROVIA		311,572	7-23
Tambaú a Campinas	CMEF baldeação	207,000	5-37
Campinas a São Paulo	CPEF e EFSJ	104,572	1-46
RODOVIA			
1.		281,000	5-06
Tambaú a Santa Rita do Passa Quatro via Jacirendi	RM ônibus: baldeação	25,000	0-50
Santa Rita do Passa Quatro a São Paulo via Pirassununga e Campinas	RE ônibus: baldeação em Pôrto Ferreira	256,000	4-16
2.		277,500	4-56
Tambaú a Santa Cruz das Palmeiras	RM ônibus: baldeação	17,500	0-36
Santa Cruz das Palmeiras a São Paulo via Pirassununga e Campinas	RE ônibus: baldeação em Pôrto Ferreira	260,000	4-20
AO DISTRITO FEDERAL via São Paulo			

LOCALIDADE DE DESTINO, MEIO DE TRANSPORTE E ITINERÁRIO		Distância (km)	Tempo de percurso (h-m)
A CAJURU			
FERROVIA	CMEF baldeação na Estação de Santos Dumont	84,000	2-53
RODOVIA via Santa Rosa de Viterbo	RM ônibus: baldeação em Santa Rosa de Viterbo	73,000	2-26
A CASA BRANCA			
FERROVIA	CMEF	38,000	1-06
RODOVIA	RM ônibus	28,500	0-58
A MOCOCA			
FERROVIA	CMEF baldeação em Casa Branca	102,000	3-23
RODOVIA		68,500	1-38
Tambaú a Casa Branca	RM ônibus: baldeação	28,500	0-58
Casa Branca a Mococa	RE ônibus	40,000	0-40
A SANTA CRUZ DAS PALMEIRAS			
FERROVIA		23,696	0-41
Tambaú à Estação de Baldeação	CMEF baldeação	10,000	0-32
Estação de Baldeação a Santa Cruz das Palmeiras	CPEF	7,696	0-09
RODOVIA	RM ônibus	17,500	0-36
A SANTA RITA DO PASSA QUATRO			
RODOVIA			
1. via Jacirendi	RM ônibus	25,000	0-50
2.	RM	26,000	0-52
A SANTA ROSA DE VITERBO			
FERROVIA	CMEF baldeação na Estação de Santos Dumont	41,000	1-12
RODOVIA via Estação de Nhumirim	RM ônibus	45,000	1-30

LOCALIDADE DE DESTINO, MEIO DE TRANSPORTE E ITINERÁRIO		Distância (km)	Tempo de percurso (h-m)
TAQUARITINGA			
A SÃO PAULO			
FERROVIA		389,413	6-29
Taquaritinga a Araraquara	EFA baldeação	75,116	1-50
Araraquara a São Paulo	CPEF e EFSJ	314,297	4-39
RODOVIA via Araraquara, Rio Claro e Campinas	RE	356,000	5-55
AO DISTRITO FEDERAL via São Paulo			
A FERNANDO PRESTES			
FERROVIA	EFA	24,222	0-35
RODOVIA via Jurupema, Estação de Icoarana e Cândido Rodrigues	RM ônibus: Taquaritinga à Estação de Icoarana	29,000	0-58
A GUARIBA			
RODOVIA			
1. via Santa Ernestina	RM ônibus: Taquaritinga a Santa Ernestina	40,000	1-20
2.	RM	32,500	1-06
A ITÁPOLIS			
RODOVIA			
1.	RE ônibus	46,000	0-46
2. via Guariroba e Nova América	RM ônibus	44,000	1-28
A JABOTICABAL			
RODOVIA			
1.	RE ônibus	24,000	0-24
2. via Santa Cruz das Laranjeiras	RM ônibus	27,000	0-54

LOCALIDADE DE DESTINO, MEIO DE TRANSPORTE E ITINERÁRIO		Distância (km)	Tempo de percurso (h-m)
A MATÃO			
FERROVIA	EFA	32,116	0-42
RODOVIA			
1. via Santa Ernestina e Dobrada	RM ônibus	37,000	1-14
2.		43,700	0-51
Taquaritinga ao km 336,8 da Rodovia São Paulo-Mato Grosso (via Rio Claro)	RE	36,700	0-37
Km 336,8 a Matão	RM	7,000	0-14
3.	RE	59,500	1-00
A MONTE ALTO			
RODOVIA	RM ônibus	19,000	0-38
AOS DISTRITOS			
A CÂNDIDO RODRIGUES			
FERROVIA	EFA	15,922	0-22
RODOVIA via Jurupema e Estação de Icoarana	RM ônibus: Taquaritinga à Estação de Icoarana	18,000	0-36
A GUARIROBA			
RODOVIA	RM ônibus	18,000	0-36
A JURUPEMA			
FERROVIA	EFA	3,372	0-11
RODOVIA	RM ônibus	9,000	0-18
A SANTA ERNESTINA			
FERROVIA	EFA	15,820	0-18
RODOVIA	RM ônibus	18,000	0-36

E S T A D O D E
EST. DE MORAES SALES
Tapiratiba
Mococa
ESTAÇÃO
BARRÂNIA
Caconde
Rio Pardo
Divinolândia
São Sebastião da Grama
TOBI

TÁBUAS ITINERÁRIAS PAULISTAS

QUARTA REGIÃO

ESCALA

QUILÔMETROS

LEGENDA

- SEDE DE MUNICÍPIO
- SEDE DE DISTRITO
- ESTAÇÃO, POVOADO, BAIRRO E FAZENDA
- ESTRADA DE FERRO
- RODOVIA ESTADUAL
- RODOVIA MUNICIPAL
- LIMITE INTERMUNICIPAL
- LIMITE INTERESTADUAL

N

ESTADO DO PARANÁ

Mococa
Tabatinga
Caconde
São José do Rio Pardo
Divinolândia
São Sebastião da Grama
Casa Branca
Vargem Grande do Sul
Santa Cruz das Palmeiras
Mogi-Guaçu
Conchal
Limeira
Rio Claro
Piracicaba
Americana
Santa Bárbara d'Oeste
Águas de São Pedro
São Pedro
Santa Gertrudes
Cordeirópolis
Araras
Leme
Pirassununga
Descalvado
São Carlos
Araraquara
Ibaté
Santa Lúcia
Américo Brasiliense
Santa Eudóxia
Santa Rita do Passa Quatro
Tambaú
Tapiratiba
Aguaí
São João da Boa Vista
Santo Antônio do Jardim
Pinhal
Casa Branca
Mogi-Mirim
Mogi-Guaçu
Cosmópolis
Jaguariúna
Pedreira
Amparo
Serra Negra
Águas de Lindóia
Socorro
Monte Alegre do Sul
Serra Negra
Itapira
Tuiuti
Mogi-Guaçu
Conchal
Limeira
Rio Claro
Araras
Santa Gertrudes
Cordeirópolis
Piracicaba
Santa Bárbara d'Oeste
Americana
Águas de São Pedro
São Pedro
Charqueada
Corumbataí
Amalândia
Santa Cruz da Conceição
Pirassununga
Descalvado
São Carlos
Araraquara
Ibaté
Santa Lúcia
Américo Brasiliense
Santa Eudóxia
Santa Rita do Passa Quatro
Tambaú
Casa Branca
Santa Cruz das Palmeiras
Vargem Grande do Sul
São João da Boa Vista
Aguaí
Santo Antônio do Jardim
Pinhal
Caconde
São José do Rio Pardo
Divinolândia
São Sebastião da Grama
Mococa
Tabatinga
Novo Europa
Gavião Peixoto
Guatapará
Boa Esperança do Sul
Ribeirão Bonito
Dourado
Bocaina
Itajuí
Iacanga
Bareta
Garça
Tupã
Tupi Paulista
Dois Córregos
Pederneiras
Bauru
Agudos
Macatuba
Lençóis Paulista
Areiópolis
São Manuel
Pederneiras
Barra Bonita
Igaraçu do Tietê
Botucatu
Ribeirão Preto
Jaú
Brotas
Itirapina
Luiz Antônio
Ibitinga
Mirassol
Rio Preto
Catanduva
Barretos
Olímpia
Jaboticabal
Monte Alto
Pitangueiras
Guariba
Pradópolis
Sertãozinho
Barrinha
Jardinópolis
Sales Oliveira
Morro Agudo
Nuporanga
Ituverava
Igarapava
Franca
Batatais
Cristais Paulista
Patrocínio Paulista
Restinga
Ribeirão Corrente
Altinópolis
Cajuru
Santa Rosa de Viterbo
Serra Azul
Serrana
Pontal
Dumont
Jardinópolis
Sales Oliveira
Morro Agudo
Nuporanga
Ituverava
Igarapava
Franca
Batatais
Cristais Paulista
Patrocínio Paulista
Restinga
Ribeirão Corrente
Altinópolis
Cajuru
Santa Rosa de Viterbo
Serra Azul
Serrana
Pontal
Dumont

4.ª REGIÃO

1 - Aguaí
2 - Águas da Prata
3 - Analândia
4 - Araras
5 - Artur Nogueira
6 - Bariri
7 - Barra Bonita
8 - Boa Esperança do Sul
9 - Bocaina
10 - Brotas
11 - Caconde
12 - Casa Branca
13 - Conchal
14 - Cordeirópolis
15 - Corumbataí
16 - Descalvado
17 - Divinolândia
18 - Dois Córregos
19 - Dourado
20 - Ibaté
21 - Igaraçu do Tietê
22 - Itaju
23 - Itapira
24 - Itapuí
25 - Itirapina
26 - Jaú
27 - Leme
28 - Macatuba
29 - Mineiros do Tietê
30 - Mogi-Guaçu
31 - Mogi-Mirim
32 - Pederneiras
33 - Pinhal
34 - Pirassununga
35 - Pôrto Ferreira
36 - Ribeirão Bonito
37 - Rio Claro
38 - Santa Cruz da Conceição
39 - Santa Cruz das Palmeiras
40 - Santa Gertrudes
41 - Santo Antônio de Posse
42 - Santo Antônio do Jardim
43 - São Carlos
44 - São João da Boa Vista
45 - São José do Rio Pardo
46 - São Sebastião da Grama
47 - Tapiratiba
48 - Torrinha
49 - Vargem Grande do Sul

LOCALIDADE DE DESTINO, MEIO DE TRANSPORTE E ITINERARIO		Distância (km)	Tempo de percurso (h-m)
AGUAÍ			
A SÃO PAULO			
FERROVIA		229,572	5-05
Aguaí a Campinas	CMEF baldeação	125,000	3-19
Campinas a São Paulo	CPEF e EFSJ	104,572	1-46
RODOVIA via São João da Boa Vista, Mogi-Mirim e Campinas	RE ônibus: baldeação em São João da Boa Vista	245,000	4-05
AO DISTRITO FEDERAL via São Paulo			
A CASA BRANCA			
FERROVIA	CMEF	44,000	1-02
RODOVIA			
1. via São João da Boa Vista	RE ônibus: baldeação em São João da Boa Vista	71,500	1-12
2. via Lagoa Branca	RM	41,000	1-22
A MOGI-GUAÇU			
FERROVIA	CMEF	43,000	1-02
RODOVIA	RM	41,000	1-22
A PINHAL			
FERROVIA	CMEF baldeação em Mogi-Guaçu	79,000	2-20
RODOVIA			
1. via São João da Boa Vista	RE ônibus: baldeação em São João da Boa Vista	58,000	0-58
2.		33,500	0-46
Aguaí ao Bairro Três Fazendas	RM	11,500	0-24
Bairro Três Fazendas a Pinhal	RE	22,000	0-22
A PIRASSUNUNGA			
RODOVIA	RE ônibus	50,000	0-50

LOCALIDADE DE DESTINO, MEIO DE TRANSPORTE E ITINERÁRIO		Distância (km)	Tempo de percurso (h-m)
A SANTA CRUZ DAS PALMEIRAS			
RODOVIA			
1.		49,000	1-09
Aguaí ao Bairro Venda Branca . .	RE	29,000	0-29
Bairro Venda Branca a Santa Cruz das Palmeiras	RM	20,000	0-40
2.		78,000	1-46
Aguaí a Pirassununga	RE . . . . . ônibus: baldeação	50,000	0-50
Pirassununga a Santa Cruz das Palmeiras	RM . . . . . ônibus	28,000	0-56
3.		64,000	1-45
Aguaí a Casa Branca . . . . . via Lagoa Branca	RM	41,000	1-22
Casa Branca a Santa Cruz das Palmeiras	RE . . . . . ônibus	23,000	0-23
A SÃO JOÃO DA BOA VISTA			
FERROVIA	CMEF	30,000	0-47
RODOVIA	RE . . . . . ônibus	26,000	0-26
A VARGEM GRANDE DO SUL			
FERROVIA	CMEF . . . . . baldeação em Lagoa Branca	45,000	1-23
RODOVIA via São João da Boa Vista	RE . . . . . ônibus: baldeação em São João da Boa Vista	48,000	0-48

ÁGUAS DA PRATA

A SÃO PAULO			
FERROVIA		272,572	6-26
Águas da Prata a Campinas . . .	CMEF . . . . . baldeação	168,000	4-48
Campinas a São Paulo	CPEF e EFSJ	104,572	1-38

LOCALIDADE DE DESTINO, MEIO DE TRANSPORTE E ITINERARIO		Distância (km)	Tempo de percurso (h-m)
RODOVIA via São João da Boa Vista, Mogi-Mirim e Campinas	RE ônibus	234,000	3-54
AO DISTRITO FEDERAL via São Paulo			
A SÃO JOÃO DA BOA VISTA			
FERROVIA	CMEF	13,000	0-21
RODOVIA	RE ônibus	13,000	0-13
A SÃO SEBASTIÃO DA GRAMA			
RODOVIA			
1. via São João da Boa Vista e Vargem Grande do Sul	RE ônibus: baldeação em São João da Boa Vista	55,000	0-55
2.		64,200	1-15
Águas da Prata ao km 265,2 da Rodovia São Paulo-Minas Gerais (via Águas da Prata)	RE ônibus	14,200	0-14
Km 265,2 a São Roque da Fartura	RM ônibus: baldeação	11,000	0-22
São Roque da Fartura a São Sebastião da Grama via Vargem Grande do Sul	RE ônibus: baldeação em Vargem Grande do Sul	39,000	0-39
A VARGEM GRANDE DO SUL			
RODOVIA			
1. via São João da Boa Vista	RE ônibus: baldeação em São João da Boa Vista	35,000	0-35
2.		44,200	0-35
Águas da Prata ao km 265,2 da Rodovia São Paulo-Minas Gerais (via Águas da Prata)	RE ônibus	14,200	0-14
Km 265,2 a São Roque da Fartura	RM ônibus: baldeação	11,000	0-22
São Roque da Fartura a Vargem Grande do Sul	RE ônibus	19,000	0-19
FERROVIA E RODOVIA		35,000	0-43

LOCALIDADE DE DESTINO, MEIO DE TRANSPORTE E ITINERÁRIO		Distância (km)	Tempo de percurso (h-m)
Águas da Prata a São João da Boa Vista	CMEF	13,000	0-21
São João da Boa Vista a Vargem Grande do Sul	RE ônibus	22,000	0-22
AOS DISTRITOS			
A SÃO ROQUE DA FARTURA			
RODOVIA		25,200	0-36
Águas da Prata ao km 265,2 da Rodovia São Paulo-Minas Gerais (via Águas da Prata)	RE ônibus	14,200	0-14
Km 265,2 a São Roque da Fartura	RM ônibus	11,000	0-22

ANALÂNDIA

A SÃO PAULO			
FERROVIA	CPEF e EFSJ baldeação em Rio Claro	234,983	4-02
RODOVIA			
1.		230,000	4-33
Analândia a Rio Claro via Corumbataí	RM	43,000	1-26
Rio Claro a São Paulo	RE	187,000	3-07
2.		236,500	4-13
Analândia ao km 237,5 da Rodovia São Paulo-Mato Grosso (via Rio Claro)	RM	16,000	0-32
Km 237,5 a São Paulo	RE	220,500	3-41
AO DISTRITO FEDERAL via São Paulo			
A CORUMBATAÍ			
FERROVIA	CPEF	13,610	0-21
RODOVIA	RM	13,000	0-26
A DESCALVADO			
RODOVIA			
1. via Fazenda Quadrão	RM	29,500	1-00

LOCALIDADE DE DESTINO, MEIO DE TRANSPORTE E ITINERARIO		Distância (km)	Tempo de percurso (h-m)
2.		46,000	1-06
Analândia ao entroncamento RM-RE no trecho São Carlos-Descalvado . .	RM	20,000	0-40
Entroncamento RM-RE a Descalvado	RE	26,000	0-26
A ITIRAPINA			
FERROVIA	CPEF . . . . . baldeação em Rio Claro	81,143	2-04
RODOVIA			
1.		28,000	0-44
Analândia ao km 237,5 da Rodovia São Paulo-Mato Grosso (via Rio Claro)	RM	16,000	0-32
Km 237,5 a Itirapina	RE	12,000	0-12
2.		34,000	0-58
Analândia ao km 229,5 da Rodovia São Paulo-Mato Grosso (via Rio Claro) . . . . . via Corumbataí	RM	24,000	0-48
Km 229,5 a Itirapina	RE	10,000	0-10
A PIRASSUNUNGA			
RODOVIA . . . . . via Fazenda Quadrão	RM . . . . . ônibus	35,000	1-10
A SANTA CRUZ DA CONCEIÇÃO			
RODOVIA			
1.		52,500	1-28
Analândia a Pirassununga . . . . . via Fazenda Quadrão	RM . . . . . ônibus: baldeação	35,000	1-10
Pirassununga a Santa Cruz da Conceição	RE . . . . . ônibus	17,500	0-18
2. . . . . via Fazenda Quadrão e Bairro Landgrafs	RM	29,500	1-00
A SÃO CARLOS			
RODOVIA			
1.		38,000	0-58

LOCALIDADE DE DESTINO, MEIO DE TRANSPORTE E ITINERÁRIO		Distância (km)	Tempo de percurso (h-m)
Analândia ao entroncamento RM-RE no trecho São Carlos-Descalvado	RM	20,000	0-40
Entroncamento RM-RE a São Carlos	RE	18,000	0-18
2		43,500	1-00
Analândia ao km 237,5 da Rodovia São Paulo-Mato Grosso (via Rio Claro)	RM	16,000	0-32
Km 237,5 a São Carlos	RE	27,500	0-28

ARARAS

A SÃO PAULO

FERROVIA	CPEF e EFSJ	195,045	3-27
RODOVIA via Campinas	RE ônibus	176,000	2-56

AO DISTRITO FEDERAL
via São Paulo

A ARTUR NOGUEIRA

RODOVIA E FERROVIA		61,934	1-33
Araras a Conchal	RE ônibus	27,000	0-27
Conchal a Artur Nogueira	EFS	34,934	1-06
RODOVIA via Limeira e Estação de Engenheiro Coelho	RE ônibus: Araras a Limeira; Estação de Engenheiro Coelho a Artur Nogueira	54,500	0-55

A CONCHAL

RODOVIA	RE ônibus	27,000	0-27

A CORDEIRÓPOLIS

FERROVIA	CPEF	17,550	0-22
RODOVIA	RE ônibus	19,600	0-20

A LEME

FERROVIA	CPEF	27,187	0-38

LOCALIDADE DE DESTINO, MEIO DE TRANSPORTE E ITINERÁRIO		Distância (km)	Tempo de percurso (h-m)
RODOVIA	RE ônibus	21,000	0-21
A LIMEIRA			
FERROVIA	CPEF	29,056	0-40
RODOVIA	RE ônibus	23,000	0-23
A MOGI-GUAÇU			
RODOVIA via Conchal e Mogi-Mirim	RE ônibus: baldeação em Mogi-Mirim	62,500	1-03
A RIO CLARO			
FERROVIA	CPEF baldeação em Cordeirópolis	34,425	0-41
RODOVIA			
1. via Cordeirópolis e Santa Gertrudes	RE ônibus	36,600	0-37
2.	RM	25,500	0-52
A SANTA GERTRUDES			
FERROVIA	CPEF baldeação em Cordeirópolis	26,577	0-31
RODOVIA via Cordeirópolis	RE ônibus	27,600	0-28

ARTUR NOGUEIRA

A SÃO PAULO			
FERROVIA		157,294	3-44
Artur Nogueira a Campinas	EFS baldeação	52,722	2-17
Campinas a São Paulo	CPEF e EFSJ	104,572	1-27
RODOVIA		143,500	3-12
Artur Nogueira a Campinas via Cosmópolis e Paulínia	RM ônibus: baldeação em Cosmópolis	47,500	1-36

LOCALIDADE DE DESTINO, MEIO DE TRANSPORTE E ITINERÁRIO		Distância (km)	Tempo de percurso (h-m)
Campinas a São Paulo	RE ("Anhanguera") ônibus	96,000	1-36
AO DISTRITO FEDERAL via São Paulo			
A ARARAS			
FERROVIA E RODOVIA		61,934	1-37
Artur Nogueira a Conchal	EFS	34,934	1-10
Conchal a Araras	RE ônibus	27,000	0-27
RODOVIA via Estação de Engenheiro Coelho e Limeira	RE ônibus: Artur Nogueira à Estação de Engenheiro Coelho; Limeira a Araras	54,500	0-55
A CONCHAL			
FERROVIA	EFS	34,934	1-10
RODOVIA via Estação de Engenheiro Coelho	RE ônibus: Artur Nogueira à Estação de Engenheiro Coelho; Mogi-Mirim a Conchal	60,500	1-01
A COSMÓPOLIS			
FERROVIA	EFS	9,190	0-22
RODOVIA			
1. via Bairro Campos Sales	RM ônibus	8,500	0-18
2. via Bairro São Bento	RM	8,000	0-16
A JAGUARIÚNA			
RODOVIA			
1. via Estação de Engenheiro Coelho e Mogi-Mirim	RE ônibus: Artur Nogueira à Estação de Engenheiro Coelho	73,200	1-13
2.		33,400	0-55
Artur Nogueira ao km 145,2 da Rodovia São Paulo-Minas Gerais (via Águas da Prata) via Bairro Bairrinho e Bairro Terra Preta	RM	22,000	0-44
Km 145,2 a Jaguariúna	RE	11,400	0-11

LOCALIDADE DE DESTINO, MEIO DE TRANSPORTE E ITINERARIO		Distância (km)	Tempo de percurso (h-m)
3.		55,700	1-19
Artur Nogueira ao entroncamento RE-RM no trecho Artur Nogueira - Estação de Engenheiro Coelho . . .	RE	2,000	0-02
Entroncamento RE-RM ao km 165 da Rodovia São Paulo-Minas Gerais (via Águas da Prata)	RM	22,500	0-46
Km 165 a Jaguariúna.	RE	31,200	0-31
A LIMEIRA			
RODOVIA			
1. . . . . via Estação de Engenheiro Coelho	RE . . . . . ônibus: Artur Nogueira à Estação de Engenheiro Coelho	37,000	0-37
2.	. . . . .	30,500	0-40
Artur Nogueira a Cosmópolis . . . via Bairro Campos Sales	RM . . . . . ônibus	8,500	0-18
Cosmópolis a Limeira	RE	22,000	0-22
3.	. . . . .	30,000	0-38
Artur Nogueira a Cosmópolis . . . via Bairro São Bento	RM	8,000	0-16
Cosmópolis a Limeira	RE	22,000	0-22
A MOGI-MIRIM			
RODOVIA			
1. . . . . via Estação de Engenheiro Coelho	RE . . . . . ônibus: Artur Nogueira à Estação de Engenheiro Coelho	39,000	0-39
2.	. . . . .	27,500	0-51
Artur Nogueira ao entroncamento RE-RM no trecho Artur Nogueira-Estação de Engenheiro Coelho . . .	RE	2,000	0-02
Entroncamento RE-RM ao km 165 da Rodovia São Paulo-Minas Gerais (via Águas da Prata)	RM	22,500	0-46
Km 165 a Mogi-Mirim	RE	3,000	0-03
A SANTO ANTÔNIO DE POSSE			
RODOVIA			
1. . . . . via Estação de Engenheiro Coelho e Mogi-Mirim	RE . . . . . ônibus: Artur Nogueira à Estação de Engenheiro Coelho	73,800	1-14

LOCALIDADE DE DESTINO, MEIO DE TRANSPORTE E ITINERÁRIO		Distância (km)	Tempo de percurso (h-m)
2.	. . . . .	34,000	0-56
Artur Nogueira ao km 145,2 da Rodovia São Paulo-Minas Gerais (via Águas da Prata) . . . . . via Bairro Bairrinho e Bairro Terra Preta	RM	22,000	0-44
Km 145,2 a Santo Antônio de Posse .	RE	12,000	0-12
3.	. . . . .	56,300	1-20
Artur Nogueira ao entroncamento RE-RM no trecho Artur Nogueira-Estação de Engenheiro Coelho . . .	RE	2,000	0-02
Entroncamento RE-RM ao km 165 da Rodovia São Paulo-Minas Gerais (via Águas da Prata)	RM	22,500	0-46
Km 165 a Santo Antônio de Posse .	RE	31,800	0-32

BARIRI

A SÃO PAULO

FERROVIA	CPEF e EFSJ. . . . . baldeação em São Carlos	390,510	9-12
RODOVIA	. . . . .	348,000	6-23
Bariri a Jaú . . . . . via Bairro Queixada e Bairro Pouso Alegre de Baixo	RM . . . . . ônibus	35,000	1-10
Jaú a São Paulo . . . . . via Dois Córregos, São Pedro, Piracicaba, Americana e Campinas	RE . . . . . ônibus: Jaú a Dois Córregos; São Pedro a São Paulo	313,000	5-13

AO DISTRITO FEDERAL
via São Paulo

A AREALVA

RODOVIA	RM . . . . . ônibus	23,500	0-48

A BOA ESPERANÇA DO SUL

RODOVIA

1.	. . . . .	56,500	1-28
Bariri a Bocaina . . . . . via Bairro Queixada	RM . . . . . ônibus: Bariri ao Bairro Queixada	31,000	1-02

LOCALIDADE DE DESTINO, MEIO DE TRANSPORTE E ITINERÁRIO		Distância (km)	Tempo de percurso (h-m)
Bocaina a Boa Esperança do Sul	RE ônibus	25,500	0-26
2. via Bairro Queixada e Bocaina	RM ônibus: Bariri ao Bairro Queixada	57,000	1-54
A BOCAINA			
FERROVIA	CPEF	31,844	1-01
RODOVIA via Bairro Queixada	RM ônibus: Bariri ao Bairro Queixada	31,000	1-02
A ITAJU			
RODOVIA	RM ônibus	10,000	0-20
A ITAPUÍ			
FERROVIA	CPEF baldeação na Estação de Pôsto Rangel	38,338	1-19
RODOVIA			
1. via Pôrto Marco e Boracéia	RM ônibus: Boracéia a Itapuí	27,000	0-54
2. via Bairro Queixada e Estação de Marambaia	RM ônibus: Bariri ao Bairro Queixada	29,000	0-58
3. via Bairro Queixada, Estação de Moraes Barros, Bairro Pouso Alegre de Baixo e Jaú	RM ônibus: baldeação em Jaú	56,500	1-54
A JAÚ			
RODOVIA via Bairro Queixada, Estação de Moraes Barros e Bairro Pouso Alegre de Baixo	RM ônibus	55,000	1-10
A PEDERNEIRAS			
RODOVIA			
1. via Pôrto Marco, Boracéia e Itapuí	RM ônibus: Boracéia a Itapuí	45,000	1-30
2. via Bairro Queixada, Estação de Moraes Barros, Bairro Pouso Alegre de Baixo, Jaú e Potunduva	RM ônibus: baldeação em Jaú	61,000	2-02

LOCALIDADE DE DESTINO, MEIO DE TRANSPORTE E ITINERÁRIO		Distância (km)	Tempo de percurso (h-m)
3. via Arealva e Santelmo	RM ônibus: baldeação em Arealva	67,500	2-16
4. via Pôrto Marco, Boracéia e Santelmo	RM	55,000	1-50

BARRA BONITA

A SÃO PAULO

FERROVIA	CPEF e EFSJ baldeação em Dois Córregos	356,035	6-41
RODOVIA via São Manuel, Botucatu, Tietê e Cabreúva	RE	320,000	5-20
RODOVIA E FERROVIA		359,311	5-33
Barra Bonita a Jaú	RE ônibus	23,000	0-23
Jaú a São Paulo	CPEF e EFSJ	336,311	5-10

AO DISTRITO FEDERAL
via São Paulo

A IGARAÇU DO TIETÊ

RODOVIA	RE ônibus	2,000	0-02

A JAÚ

RODOVIA	RE ônibus	23,000	0-23

A MACATUBA

RODOVIA		23,400	0-42
Barra Bonita ao entroncamento RE-RM no trecho Igaraçu do Tietê-São Manuel via Igaraçu do Tietê	RE ônibus: Barra Bonita a Igaraçu do Tietê	4,400	0-04
Entroncamento RE-RM a Macatuba via Bairro das Posses e PôrtoEliseu	RM	19,000	0-38

A MINEIROS DO TIETÊ

FERROVIA	CPEF	34,079	1-12

LOCALIDADE DE DESTINO, MEIO DE TRANSPORTE E ITINERARIO		Distância (km)	Tempo de percurso (h-m)
RODOVIA			
1.	RE	30,000	0-30
2. via Usina da Barra S/A	RM	17,000	0-34
A SÃO MANUEL			
RODOVIA via Igaraçu do Tietê	RE ônibus	30,000	0-30

BOA ESPERANÇA DO SUL

A SÃO PAULO			
FERRODVIA	CPEF e EFSJ baldeação em São Carlos	335,932	6-13
RODOVIA via Araraquara, Rio Claro e Campinas	RE	313,000	5-13
AO DISTRITO FEDERAL via São Paulo			
A ARARAQUARA			
RODOVIA			
1.	RE ônibus	28,000	0-28
2. via Estação de Java, Fazenda Gironda e Fazenda Santa Lourdes	RM ônibus	45,500	1-32
A BARIRI			
RODOVIA			
1.		56,500	1-28
Boa Esperança do Sul a Bocaina	RE ônibus	25,500	0-26
Bocaina a Bariri via Bairro Queixada	RM ônibus: Bairro Queixada a Bariri	31,000	1-02
2. via Bocaina e Bairro Queixada	RM ônibus: Bairro Queixada a Bariri	57,000	1-54

LOCALIDADE DE DESTINO, MEIO DE TRANSPORTE E ITINERÁRIO		Distância (km)	Tempo de percurso (h-m)
A BOCAINA			
RODOVIA			
1.	RE . . . . . ônibus	25,500	0-26
2.	RM	26,000	0-52
A DOURADO			
FERROVIA	CPEF . . . . . baldeação em Trabiju	22,397	0-49
RODOVIA			
1.	RE	25,000	0-25
2. . . . . via Trabiju	RM . . . . . ônibus: Boa Esperança do Sul a Trabiju	23,000	0-46
A IBITINGA			
FERROVIA	CPEF	79,723	2-32
RODOVIA			
1. . . . . via Estação de Java, Estação de Ponte Alta, Gavião Peixoto, Nova Europa e Tabatinga	RM . . . . . ônibus: Gavião Peixoto a Ibitinga	74,000	2-28
2. . . . . via Fazenda Brejo Grande, Gavião Peixoto, Nova Europa e Tabatinga	RM . . . . . ônibus: Gavião Peixoto a Ibitinga	70,000	2-20
3.	. . . . .	67,000	1-45
Boa Esperança do Sul a Nova Europa via Fazenda Brejo Grande e Gavião Peixoto	RM	38,000	1-16
Nova Europa a Ibitinga	RE	29,000	0-29
4.	. . . . .	71,000	1-53
Boa Esperança do Sul a Nova Europa via Estação de Java, Estação de Ponte Alta e Gavião Peixoto	RM . . . . . ônibus: Gavião Peixoto a Nova Europa	42,000	1-24
Nova Europa a Ibitinga	RE	29,000	0-29
A NOVA EUROPA			
FERROVIA	CPEF	42,143	1-23
RODOVIA			
1. . . . . via Estação de Java, Estação de Ponte Alta e Gavião Peixoto	RM . . . . . ônibus: Gavião Peixoto a Nova Europa	42,000	1-24

LOCALIDADE DE DESTINO, MEIO DE TRANSPORTE E ITINERÁRIO		Distância (km)	Tempo de percurso (h-m)
2. via Fazenda Brejo Grande e Gavião Peixoto	RM ônibus: Gavião Peixoto a Nova Europa	38,000	1-16
A RIBEIRÃO BONITO			
FERROVIA	CPEF	28,325	0-51
RODOVIA			
1. via Trabiju	RM ônibus: Boa Esperança do Sul a Trabiju	26,000	0-52
2. via Guarapiranga	RM ônibus: Guarapiranga a Ribeirão Bonito	31,000	1-02
3. via Trabiju e Dourado	RM ônibus: Boa Esperança do Sul a Trabiju; Dourado a Ribeirão Bonito	41,000	1-22
4.		43,000	1-01
Boa Esperança do Sul a Dourado	RE	25,000	0-25
Dourado a Ribeirão Bonito	RM ônibus	18,000	0-36
AOS DISTRITOS			
A TRABIJU			
FERROVIA	CPEF	7,974	0-12
RODOVIA	RM ônibus	8,000	0-16

BOCAINA

A SÃO PAULO			
FERROVIA	CPEF e EFSJ baldeação em São Carlos	358,666	8-09
RODOVIA via Jaú, Dois Córregos, São Pedro, Piracicaba, Americana e Campinas	RE ônibus: Bocaina a Dois Córregos; baldeação em Jaú; São Pedro a São Paulo	333,000	5-33
AO DISTRITO FEDERAL via São Paulo			
A BARIRI			
FERROVIA	CPEF	31,844	1-03

LOCALIDADE DE DESTINO, MEIO DE TRANSPORTE E ITINERÁRIO		Distância (km)	Tempo de percurso (h-m)
RODOVIA	RM	31,000	1-02
via Bairro Queixada	ônibus: Bairro Queixada a Bariri		
A BOA ESPERANÇA DO SUL			
RODOVIA			
1.	RE	25,500	0-26
	ônibus		
2.	RM	26,000	0-52
A DOURADO			
FERROVIA	CPEF	45,131	1-36
	baldeação em Trabiju		
RODOVIA	RE	30,500	0-31
A JAÚ			
RODOVIA	RE	20,000	0-20
	ônibus		

BROTAS

A SÃO PAULO			
FERROVIA	CPEF e EFSJ	268,108	4-02
RODOVIA		258,000	5-05
Brotas a São Pedro	RM	47,000	1-34
via Estação de Espraiado e Varjão	ônibus: Brotas a Varjão		
São Pedro a São Paulo	RE	211,000	3-31
via Piracicaba, Americana e Campinas	ônibus		
AO DISTRITO FEDERAL			
via São Paulo			
A DOIS CÓRREGOS			
FERROVIA	CPEF	44,690	0-40
RODOVIA			
1.	RM	32,500	1-06
via Bairro Paredão			
2.		48,000	1-10

LOCALIDADE DE DESTINO, MEIO DE TRANSPORTE E ITINERÁRIO		Distância (km)	Tempo de percurso (h-m)
Brotas a Torrinha	RM	22,000	0-44
via Estação de Espraiado	ônibus: Brotas à Estação de Espraiado		
Torrinha a Dois Córregos	RE	26,000	0-26
A DOURADO			
RODOVIA	RM	31,500	1-04
	ônibus		
A ITIRAPINA			
FERROVIA	CPEF	33,208	0-27
RODOVIA	RE	31,000	0-31
A RIBEIRÃO BONITO			
RODOVIA			
1.	RM	29,000	0-58
2.	RM	36,000	1-12
via Fazenda Aparecida			
3.	RM	49,500	1-40
via Dourado	ônibus: baldeação em Dourado		
A SÃO CARLOS			
FERROVIA	CPEF	65,146	0-58
	baldeação em Itirapina		
RODOVIA	RM	47,000	1-34
	ônibus		
A SÃO PEDRO			
RODOVIA	RM	47,000	1-34
via Estação de Espraiado e Varjão	ônibus: Brotas a Varjão		
A TORRINHA			
FERROVIA	CPEF	20,320	0-19
RODOVIA	RM	22,000	0-44
via Estação de Espraiado	ônibus: Brotas à Estação de Espraiado		
AOS DISTRITOS			
A VARJÃO			
RODOVIA	RM	24,000	0-48
via Estação de Espraiado	ônibus		

LOCALIDADE DE DESTINO, MEIO DE TRANSPORTE E ITINERARIO		Distância (km)	Tempo de percurso (h-m)
CACONDE			
A SÃO PAULO			
RODOVIA E FERROVIA		351,572	8-41
Caconde à Estação de Itaiquara	RE ônibus	24,000	0-24
Estação de Itaiquara a Campinas	CMEF baldeação	223,000	6-38
Campinas a São Paulo	CPEF e EFSJ	104,572	1-39
RODOVIA			
1.		320,000	5-37
Caconde à Estação de Itaiquara	RE ônibus	24,000	0-24
Estação de Itaiquara a São José do Rio Pardo via Fazenda Limoeiro	RM ônibus: baldeação	17,000	0-34
São José do Rio Pardo a São Paulo via São João da Boa Vista, Mogi-Mirim e Campinas	RE ônibus	279,000	4-39
2.		350,500	6-16
Caconde à Estação de Itaiquara	RE ônibus	24,000	0-24
Estação de Itaiquara a Mococa	RM ônibus	25,000	0-50
Mococa a São Paulo via Casa Branca, São João da Boa Vista, Mogi-Mirim e Campinas	RE ônibus	301,500	5-02
AO DISTRITO FEDERAL via São Paulo			
A DIVINOLANDIA			
RODOVIA	RM	25,000	0-50
A SÃO JOSÉ DO RIO PARDO			
RODOVIA			
1.		41,000	0-58
Caconde à Estação de Itaiquara	RE ônibus	24,000	0-24
Estação de Itaiquara a São José do Rio Pardo via Fazenda Limoeiro	RM ônibus	17,000	0-34

LOCALIDADE DE DESTINO, MEIO DE TRANSPORTE E ITINERARIO		Distância (km)	Tempo de percurso (h-m)
2.	RM	32,500	1-06
3.		41,500	1-07
Caconde a Tapiratiba	RE ônibus	17,000	0-17
Tapiratiba a São José do Rio Pardo .. via Fazenda Limoeiro	RM	24,500	0-50
A TAPIRATIBA			
RODOVIA	RE ônibus	18,000	0-18
AOS DISTRITOS			
A BARRÂNIA			
RODOVIA	RM ônibus	20,000	0-40

CASA BRANCA

A SÃO PAULO			
FERROVIA		273,572	6-08
Casa Branca a Campinas	CMEF baldeação	169,000	4-22
Campinas a São Paulo	CPEF e EFSJ.	104,572	1-46
RODOVIA via São João da Boa Vista, Mogi-Mirim e Campinas	RE ônibus	266,500	4-27
AO DISTRITO FEDERAL via São Paulo			
A AGUAÍ			
FERROVIA	CMEF	44,000	0-58
RODOVIA			
1. via São João da Boa Vista	RE ônibus: baldeação em São João da Boa vista	71,500	1-12
2. via Lagoa Branca	RM	41,000	1-22
A MOCOCA			
FERROVIA	CMEF	64,000	2-17

LOCALIDADE DE DESTINO, MEIO DE TRANSPORTE E ITINERÁRIO		Distância (km)	Tempo de percurso (h-m)
RODOVIA	RE ônibus	40,000	0-40
A SANTA CRUZ DAS PALMEIRAS			
RODOVIA	RE ônibus	23,000	0-23
A SÃO JOSÉ DO RIO PARDO			
FERROVIA	CMEF	34,000	0-57
RODOVIA			
1. via Itobi	RM ônibus	37,000	1-14
2. via Vargem Grande do Sul e São Sebastião da Grama	RE ônibus: baldeação em Vargem Grande do Sul	63,500	1-04
A SÃO SEBASTIÃO DA GRAMA			
RODOVIA			
1. via Vargem Grande do Sul	RE ônibus: baldeação em Vargem Grande do Sul	47,500	0-48
2. via Itobi	RM ônibus: Casa Branca a Itobi	32,000	1-04
A TAMBAÚ			
FERROVIA	CMEF	38,000	0-56
RODOVIA	RM ônibus	28,500	0-58
A VARGEM GRANDE DO SUL			
FERROVIA	CMEF baldeação em Lagoa Branca	37,000	1-09
RODOVIA	RE ônibus	27,500	0-28
AOS DISTRITOS			
A ITOBI			
FERROVIA	CMEF	14,000	0-20
RODOVIA	RM ônibus	14,000	0-28
A LAGOA BRANCA			
FERROVIA	CMEF	18,000	0-23
RODOVIA	RM	16,000	0-32

LOCALIDADE DE DESTINO, MEIO DE TRANSPORTE E ITINERÁRIO		Distância (km)	Tempo de percurso (h-m)

CONCHAL

A SÃO PAULO

FERROVIA		192,228	4-54
Conchal a Campinas	EFS baldeação	87,656	3-27
Campinas a São Paulo	CPEF e EFSJ	104,572	1-27
RODOVIA via Mogi-Mirim e Campinas	RE ônibus: baldeação em Mogi-Mirim	179,500	3-00

AO DISTRITO FEDERAL
via São Paulo

A ARARAS

RODOVIA	RE ônibus	27,000	0-27

A ARTUR NOGUEIRA

FERROVIA	EFS	34,934	1-06
RODOVIA via Estação de Engenheiro Coelho	RE ônibus: Conchal a Mogi-Mirim; Estação de Engenheiro Coelho a Artur Nogueira	60,500	1-01

A MOGI-GUAÇU

RODOVIA via Mogi-Mirim	RE ônibus: baldeação em Mogi-Mirim	35,500	0-36
RODOVIA E FERROVIA		37,500	0-39
Conchal a Mogi-Mirim	RE ônibus	28,500	0-29
Mogi-Mirim a Mogi-Guaçu	CMEF	9,000	0-10

A MOGI-MIRIM

RODOVIA	RE ônibus	28,500	0-29

CORDEIRÓPOLIS

A SÃO PAULO

FERROVIA	CPEF e EFSJ	177,495	2-31

LOCALIDADE DE DESTINO, MEIO DE TRANSPORTE E ITINERÁRIO		Distância (km)	Tempo de percurso (h-m)
RODOVIA via Campinas e Jundiaí	RE ônibus: Limeira a São Paulo	170,000	2-50
AO DISTRITO FEDERAL via São Paulo			
A ARARAS			
FERROVIA	CPEF	17,550	0-23
RODOVIA	RE ônibus	19,600	0-20
A IRACEMÁPOLIS			
RODOVIA			
1.		29,500	0-43
Cordeirópolis a Limeira	RE	17,000	0-17
Limeira a Iracemápolis	RM ônibus	12,500	0-26
2.	RM	16,000	0-32
FERROVIA E RODOVIA		24,006	0-35
Cordeirópolis a Limeira	CPEF	11,506	0-09
Limeira a Iracemápolis	RM ônibus	12,500	0-26
A LIMEIRA			
FERROVIA	CPEF	11,506	0-09
RODOVIA	RE	17,000	0-17
A SANTA GERTRUDES			
FERROVIA	CPEF	9,027	0-09
RODOVIA	RE ônibus	8,000	0-08

CORUMBATAÍ

A SÃO PAULO

FERROVIA	CPEF e EFSJ baldeação em Rio Claro	221,373	3-39
RODOVIA		214,000	4-01
Corumbataí a Rio Claro via Ajapi	RM ônibus	27,000	0-54

LOCALIDADE DE DESTINO, MEIO DE TRANSPORTE E ITINERÁRIO		Distância (km)	Tempo de percurso (h-m)
Rio Claro a São Paulo via Campinas	RE	187,000	3-07
AO DISTRITO FEDERAL via São Paulo			
A ANALÂNDIA			
FERROVIA	CPEF	13,610	0-21
RODOVIA	RM	13,000	0-26
A ITIRAPINA			
FERROVIA	CPEF baldeação em Rio Claro	67,533	1-23
RODOVIA		21,000	0-32
Corumbataí ao km 229,5 da Rodovia São Paulo-Mato Grosso (via Rio Claro)	RM	11,000	0-22
Km 229,5 a Itirapina	RE	10,000	0-10
A LEME			
RODOVIA			
1. via Ajapi	RM ônibus: Corumbataí a Ajapi	34,000	1-08
2.		33,000	0-59
Corumbataí a Santa Cruz da Conceição via Fazenda Morro Grande	RM	26,000	0-52
Santa Cruz da Conceição a Leme	RE ônibus	7,000	0-07
A RIO CLARO			
FERROVIA	CPEF	27,003	0-45
RODOVIA via Ajapi	RM ônibus	27,000	0-54
A SANTA CRUZ DA CONCEIÇÃO			
RODOVIA			
1.		41,000	1-15
Corumbataí a Leme via Ajapi	RM ônibus: Corumbataí a Ajapi	34,000	1-08
Leme a Santa Cruz da Conceição	RE ônibus	7,000	0-07
2. via Fazenda Morro Grande	RM	26,000	0-52

LOCALIDADE DE DESTINO, MEIO DE TRANSPORTE E ITINERÁRIO		Distância (km)	Tempo de percurso (h-m)
DESCALVADO			
A SÃO PAULO			
FERROVIA	CPEF e EFSJ	284,303	5-48
RODOVIA via Pôrto Ferreira, Pirassununga e Campinas	RE ônibus: baldeação em Pirassununga	255,000	4-15
AO DISTRITO FEDERAL via São Paulo			
A ANALANDIA			
RODOVIA			
1. via Fazenda Quadrão	RM	29,500	1-00
2.		46,000	1-06
Descalvado ao entroncamento RE-RM no trecho Descalvado-São Carlos	RE	26,000	0-26
Entroncamento RE-RM a Analândia	RM	20,000	0-40
A PIRASSUNUNGA			
FERROVIA	CPEF	38,764	0-51
RODOVIA			
1. via Pôrto Ferreira	RE ônibus	35,000	0-35
2.	RM	28,000	0-56
A PÔRTO FERREIRA			
FERROVIA	CPEF	18,379	0-22
RODOVIA	RE ônibus	16,000	0-16
A SANTA RITA DO PASSA QUATRO			
FERROVIA	CPEF baldeação em Pôrto Ferreira	45,407	1-45
RODOVIA via Pôrto Ferreira	RE ônibus: baldeação em Pôrto Ferreira	33,000	0-33
A SÃO CARLOS			
RODOVIA	RE ônibus	44,000	0-44

LOCALIDADE DE DESTINO, MEIO DE TRANSPORTE E ITINERARIO		Distância (km)	Tempo de percurso (h-m)
A SÃO SIMÃO			
RODOVIA		75,000	1-27
Descalvado à Estação de Santa Elisa via Pôrto Ferreira	RE ônibus: baldeação em Pôrto Ferreira	63,000	1-03
Estação de Santa Elisa a São Simão	RM ônibus	12,000	0-24

DIVINOLÂNDIA

A SÃO PAULO			
RODOVIA E FERROVIA		329,542	7-58
Divinolândia a São José do Rio Pardo	RE ônibus	22,500	0-23
São José do Rio Pardo a Campinas	CMEF baldeação	202,470	5-56
Campinas a São Paulo	CPEF e EFSJ	104,572	1-39
RODOVIA via São Sebastião da Grama, São João da Boa Vista, Mogi-Mirim e Campinas	RE ônibus: baldeação em São José do Rio Pardo	281,000	4-41
AO DISTRITO FEDERAL via São Paulo			
A CACONDE			
RODOVIA	RM	25,000	0-50
A SÃO JOSÉ DO RIO PARDO			
RODOVIA			
1.	RE ônibus	22,500	0-23
2.		23,000	0-43
Divinolândia ao entroncamento RE-RM no trecho Divinolândia-São José do Rio Pardo	RE	3,000	0-03
Entroncamento RE-RM a São José do Rio Pardo	RM	20,000	0-40
A SÃO SEBASTIÃO DA GRAMA			
RODOVIA			
1.	RE	19,500	0-20
2.	RM	13,000	0-26

LOCALIDADE DE DESTINO, MEIO DE TRANSPORTE E ITINERÁRIO		Distância (km)	Tempo de percurso (h-m)

DOIS CÓRREGOS

A SÃO PAULO

FERROVIA	CPEF e EFSJ	312,798	4-48
RODOVIA via Torrinha, São Pedro, Piracicaba, Americana e Campinas	RE ônibus: São Pedro a São Paulo	286,000	4-46

AO DISTRITO FEDERAL
via São Paulo

A BOTUCATU

RODOVIA

1. via Mineiros do Tietê, Barra Bonita, Igaraçu do Tietê e São Manuel	RE ônibus: Dois Córregos a Mineiros do Tietê; Barra Bonita a Botucatu; baldeação em São Manuel	100,000	1-40
2.		87,000	1-44
Dois Córregos a Mineiros do Tietê	RE ônibus	10,000	0-10
Mineiros do Tietê a Barra Bonita via Usina da Barra S/A	RM	17,000	0-34
Barra Bonita a Botucatu via Igaraçu do Tietê e São Manuel	RE ônibus: baldeação em São Manuel	80,000	1-00

A BROTAS

FERROVIA	CPEF	44,690	0-44

RODOVIA

1. via Bairro Paredão	RM	32,500	1-06
2.		48,000	1-10
Dois Córregos a Torrinha	RE	26,000	0-26
Torrinha a Brotas via Estação de Espraiado	RM ônibus: Estação de Espraiado a Brotas	22,000	0-44

A DOURADO

RODOVIA via Guarapuã e Fazenda Jardim	RM	44,000	1-28

A JAÚ

FERROVIA	CPEF	23,513	0-20

LOCALIDADE DE DESTINO, MEIO DE TRANSPORTE E ITINERÁRIO		Distância (km)	Tempo de percurso (h-m)
RODOVIA . . . . . via Mineiros do Tietê	RE . . . . . ônibus	27,000	0-27
A MINEIROS DO TIETÊ			
FERROVIA	CPEF	9,158	0-15
RODOVIA	RE . . . . . ônibus	10,000	0-10
A SÃO MANUEL			
RODOVIA			
1. . . . . via Mineiros do Tietê, Barra Bonita e Igaraçu do Tietê	RE . . . . . ônibus: Dois Córregos a Mineiros do Tietê; Barra Bonita a São Manuel	70,000	1-10
2.		57,000	1-14
Dois Córregos a Mineiros do Tietê .	RE . . . . . ônibus	10,000	0-10
Mineiros do Tietê a Barra Bonita . via Usina da Barra S/A	RM	17,000	0-34
Barra Bonita a São Manuel . . . via Igaraçu do Tietê	RE . . . . . ônibus	30,000	0-30
A SÃO PEDRO			
RODOVIA			
1. . . . . via Torrinha e Santa Maria da Serra	RE	75,000	1-15
2.		60,000	1-25
Dois Córregos a Torrinha	RE	26,000	0-26
Torrinha ao entroncamento RM-RE no trecho São Pedro-Torrinha . . via Bairro Bom Jesus	RM	25,000	0-50
Entroncamento RM-RE a São Pedro	RE	9,000	0-09
A TORRINHA			
FERROVIA	CPEF	24,370	0-22
RODOVIA	RE	28,000	0-28
AOS DISTRITOS			
A GUARAPUÁ			
RODOVIA	RM	14,000	0-28

LOCALIDADE DE DESTINO, MEIO DE TRANSPORTE E ITINERARIO		Distância (km)	Tempo de percurso (h-m)
DOURADO			
A SÃO PAULO			
FERROVIA	CPEF e EFSJ. baldeação em São Carlos	342,381	6-47
RODOVIA		305,000	6-02
Dourado a São Carlos via Ribeirão Bonito	RM ônibus: Dourado a Ribeirão Bonito	57,000	1-54
São Carlos a São Paulo via Rio Claro e Campinas	RE	248,000	4-08
AO DISTRITO FEDERAL via São Paulo			
A BOA ESPERANÇA DO SUL			
FERROVIA	CPEF baldeação em Trabiju	22,397	0-47
RODOVIA			
1.	RE	25,000	0-25
2. via Trabiju	RM ônibus: Trabiju a Boa Esperança do Sul	23,000	0-46
A BOCAINA			
FERROVIA	CPEF baldeação em Trabiju	45,131	1-39
RODOVIA	RE	30,500	0-31
A BROTAS			
RODOVIA	RM ônibus	31,500	1-04
A DOIS CÓRREGOS			
RODOVIA via Fazenda Jardim e Guarapuã	RM	44,000	1-28
A JAÚ			
RODOVIA			
1.	RE	45,000	0-45
2. via Fazenda Jardim e Guarapuã	RM	50,500	1-42
A RIBEIRÃO BONITO			
FERROVIA	CPEF	34,772	1-23
RODOVIA	RM ônibus	18,000	0-36

LOCALIDADE DE DESTINO, MEIO DE TRANSPORTE E ITINERÁRIO		Distância (km)	Tempo de percurso (h-m)
IBATÉ			
A SÃO PAULO			
FERROVIA	CPEF e EFSJ	281,587	5-40
RODOVIA via Rio Claro e Campinas	RE	263,000	4-23
AO DISTRITO FEDERAL via São Paulo			
A ARARAQUARA			
FERROVIA	CPEF	32,710	0-34
RODOVIA			
1. via Fazenda do Treu e Bairro Rancho Alegre	RE ônibus: Fazenda do Treu ao Bairro Rancho Alegre	22,000	0-22
2.		27,000	0-44
Ibaté à Fazenda do Treu	RM ônibus	8,000	0-16
Fazenda do Treu ao Bairro Rancho Alegre	RE ônibus	10,000	0-10
Bairro Rancho Alegre a Araraquara	RM ônibus	9,000	0-18
A RIBEIRÃO BONITO			
FERROVIA	CPEF baldeação em São Carlos	55,520	1-57
RODOVIA			
1. via Usina de Açúcar da Fazenda da Serra e Fazenda Santa Lourdes	RM	33,000	1-06
2.		63,000	1-44
Ibaté a Araraquara via Fazenda do Treu e Bairro Rancho Alegre	RE ônibus: baldeação	22,000	0-22
Araraquara a Ribeirão Bonito via Guarapiranga	RM ônibus	41,000	1-22
A SÃO CARLOS			
FERROVIA	CPEF	14,749	0-14

LOCALIDADE DE DESTINO, MEIO DE TRANSPORTE E ITINERÁRIO		Distância (km)	Tempo de percurso (h-m)
RODOVIA			
1.	RE ônibus	12,200	0-12
2.	RM ônibus	14,000	0-28

IGARAÇU DO TIETÊ

A SÃO PAULO

RODOVIA E FERROVIA

1.		358,035	6-43
Igaraçu do Tietê a Barra Bonita	RE ônibus	2,000	0-02
Barra Bonita a São Paulo	CPEF e EFSJ baldeação em Dois Córregos	356,035	6-41
2.		361,311	5-35
Igaraçu do Tietê a Jaú	RE ônibus	25,000	0-25
Jaú a São Paulo	CPEF e EFSJ	336,311	5-10
RODOVIA via São Manuel, Botucatu, Tietê e Cabreúva	RE	318,000	5-18

AO DISTRITO FEDERAL
via São Paulo

A BARRA BONITA

RODOVIA	RE ônibus	2,000	0-02

A MACATUBA

RODOVIA		21,400	0-40
Igaraçu do Tietê ao entroncamento RE-RM no trecho Igaraçu do Tietê-São Manuel	RE	2,400	0-02
Entroncamento RE-RM a Macatuba via Bairro das Posses e Pôrto Elíseu	RM	19,000	0-38

A SÃO MANUEL

RODOVIA	RE ônibus	28,000	0-28

LOCALIDADE DE DESTINO, MEIO DE TRANSPORTE E ITINERARIO		Distância (km)	Tempo de percurso (h-m)
ITAJU			
A SÃO PAULO			
RODOVIA E FERROVIA		400,510	9-32
Itaju a Bariri	RM ônibus	10,000	0-20
Bariri a São Paulo	CPEF e EFSJ. baldeação em São Carlos	390,510	9-12
RODOVIA		358,000	6-43
Itaju a Jaú via Bariri, Estação de Moraes Barros e Bairro Pouso Alegre de Baixo	RM ônibus: baldeação em Bariri	45,000	1-30
Jaú a São Paulo via São Pedro, Piracicaba, Americana e Campinas	RE ônibus: Jaú a Dois Corregos; São Pedro a São Paulo	313,000	5-13
AO DISTRITO FEDERAL via São Paulo			
A AREALVA			
RODOVIA	RM	23,500	0-48
A BARIRI			
RODOVIA	RM ônibus	10,000	0-20
A IACANGA			
RODOVIA	RM ônibus	25,500	0-52
A IBITINGA			
RODOVIA	RM ônibus	32,000	1-04
ITAPIRA			
A SÃO PAULO			
FERROVIA		197,572	4-24
Itapira a Campinas	CMEF baldeação em Mogi-Mirim e Campinas	93,000	2-45
Campinas a São Paulo	CPEF e EFSJ.	104,572	1-39

LOCALIDADE DE DESTINO, MEIO DE TRANSPORTE E ITINERÁRIO		Distância (km)	Tempo de percurso (h-m)
RODOVIA via Campinas	RE ônibus	169,000	2-49
AO DISTRITO FEDERAL via São Paulo			
A ÁGUAS DE LINDÓIA			
RODOVIA		34,000	1-00
Itapira a Lindóia	RM ônibus: baldeação	26,000	0-52
Lindóia a Águas de Lindóia	RE ônibus	8,000	0-08
A AMPARO			
RODOVIA			
1.		61,000	1-27
Itapira a Lindóia	RM ônibus: baldeação	26,000	0-52
Lindóia a Amparo via Serra Negra	RE ônibus	35,000	0-35
2. via Bairro Pantaleão	RM	41,000	1-22
A MOGI-GUAÇU			
FERROVIA	CMEF baldeação em Mogi-Mirim	29,000	0-46
RODOVIA			
1. via Mogi-Mirim	RE ônibus: baldeação em Mogi-Mirim	25,000	0-25
2.		20,500	0-35
Itapira a Mogi-Mirim	RM	13,500	0-28
Mogi-Mirim a Mogi-Guaçu	RE ônibus	7,000	0-07
A MOGI-MIRIM			
FERROVIA	CMEF	20,000	0-35
RODOVIA			
1.	RE ônibus	18,000	0-18
2	RM	13,500	0-27

LOCALIDADE DE DESTINO, MEIO DE TRANSPORTE E ITINERÁRIO		Distância (km)	Tempo de percurso (h-m)
A PINHAL			
FERROVIA	CMEF baldeação em Mogi-Mirim	65,000	2-10
RODOVIA			
1. via Mogi-Mirim e Mogi-Guaçu	RE ônibus: baldeação em Mogi-Mirim	60,000	1-00
2. via Eleutério	RM	39,000	1-18
A SANTO ANTÔNIO DE POSSE			
FERROVIA E RODOVIA		45,000	1-13
Itapira à Estação de Posse de Ressaca	CMEF baldeação em Mogi-Mirim	42,000	1-07
Estação de Posse de Ressaca a Santo Antônio de Posse	RM ônibus	3,000	0-06
RODOVIA			
1.	RE	46,800	0-47
2.		35,500	0-54
Itapira ao km 162 da Rodovia São Paulo-Minas Gerais (via Águas da Prata)	RE	18,000	0-18
Km 162 a Santo Antônio de Posse via Estação de Conselheiro Martim Francisco	RM	17,500	0-36
A SERRA NEGRA			
RODOVIA		42,000	1-08
Itapira a Lindóia	RM ônibus: baldeação	26,000	0-52
Lindóia a Serra Negra	RE ônibus	16,000	0-16
AOS DISTRITOS			
A BARÃO DE ATALIBA NOGUEIRA			
FERROVIA	CMEF	16,000	0-28
RODOVIA	RM	13,000	0-26
A ELEUTÉRIO			
FERROVIA	CMEF	26,000	0-49
RODOVIA	RM	18,000	0-36

LOCALIDADE DE DESTINO, MEIO DE TRANSPORTE E ITINERÁRIO		Distância (km)	Tempo de percurso (h-m)

ITAPUÍ

A SÃO PAULO

FERROVIA	CPEF e EFSJ. baldeação em Jaú	356,999	7-30
RODOVIA		334,500	5-57
Itapuí a Jaú	RM ônibus	21,500	0-44
Jaú a São Paulo via Dois Córregos, São Pedro, Piracicaba, Americana e Campinas	RE ônibus: Jaú a Dois Córregos; São Pedro a São Paulo	313,000	5-13

AO DISTRITO FEDERAL
via São Paulo

A BARIRI

FERROVIA	CPEF baldeação na Estação de Pôsto Rangel	38,338	1-25
RODOVIA			
1. via Boracéia e Pôrto Marco	RM ônibus: Itapuí a Boracéia	27,000	0-54
2. via Estação de Marambaia e Bairro Queixada	RM ônibus: Bairro Queixada a Bariri	29,000	0-58
3. via Jaú, Bairro Pouso Alegre de Baixo, Estação de Moraes Barros e Bairro Queixada	RM ônibus: baldeação em Jaú	56,500	1-54

A JAÚ

FERROVIA	CPEF	20,688	0-51
RODOVIA	RM ônibus	21,500	0-44

A PEDERNEIRAS

FERROVIA	CPEF baldeação em Jaú	47,684	1-20
RODOVIA			
1.	RM	18,000	0-36
2. via Jaú e Potunduva	RM ônibus: baldeação em Jaú	43,500	1-28

LOCALIDADE DE DESTINO, MEIO DE TRANSPORTE E ITINERARIO		Distância (km)	Tempo de percurso (h-m)
3. via Boracéia e Santelmo	RM ônibus: baldeação em Santelmo	46,000	1-32
AOS DISTRITOS			
A BORACÉIA			
RODOVIA	RM ônibus	9,000	0-18

ITIRAPINA

A SÃO PAULO			
FERROVIA	CPEF e EFSJ	234,900	3-27
RODOVIA via Rio Claro e Campinas	RE	222,500	3-43
AO DISTRITO FEDERAL via São Paulo			
A ANALÂNDIA			
FERROVIA	CPEF baldeação em Rio Claro	81,143	1-43
RODOVIA			
1.		25,000	0-44
Itirapina ao km 237,5 da Rodovia São Paulo-Mato Grosso (via Rio Claro)	RE	12,000	0-12
Km 237,5 a Analândia	RM	16,000	0-32
2.		34,000	0-58
Itirapina ao km 229,5 da Rodovia São Paulo-Mato Grosso (via Rio Claro).	RE	10,000	0-10
Km 229,5 a Analândia via Corumbataí	RM	24,000	0-48
A BROTAS			
FERROVIA	CPEF	33,208	0-25
RODOVIA	RE	31,000	0-31
A CORUMBATAÍ			
FERROVIA	CPEF baldeação em Rio Claro	67,533	1-20
RODOVIA		21,000	0-32

LOCALIDADE DE DESTINO, MEIO DE TRANSPORTE E ITINERARIO		Distância (km)	Tempo de percurso (h-m)
Itirapina ao km 229,5 da Rodovia São Paulo-Mato Grosso (via Rio Claro)	RE	10,000	0-10
Km 229,5 a Corumbataí	RM	11,000	0-22
A RIO CLARO			
FERROVIA	CPEF	40,530	0-35
RODOVIA	RE	35,500	0-36
A SÃO CARLOS			
FERROVIA	CPEF	31,938	0-27
RODOVIA			
1.	RE	39,500	0-40
2.	RM	36,000	1-12
A SÃO PEDRO			
RODOVIA			
1.		58,000	1-31
Itirapina a Ipeúna	RM	33,000	1-06
Ipeúna a São Pedro via Charqueada	RE ônibus: via Águas de São Pedro	25,000	0-25
2.		45,500	1-25
Itirapina ao entroncamento RE-RM no trecho Itirapina-Brotas	RE	7,000	0-07
Entroncamento RE-RM a São Pedro via Itaqueri da Serra	RM	38,500	1-18
AOS DISTRITOS			
A ITAQUERI DA SERRA			
RODOVIA		19,500	0-33
Itirapina ao entroncamento RE-RM no trecho Itirapina-Brotas	RF	7,000	0-07
Entroncamento RE-RM a Itaqueri da Serra	RM	12,500	0-26

LOCALIDADE DE DESTINO, MEIO DE TRANSPORTE E ITINERARIO		Distância (km)	Tempo de percurso (h-m)
JAÚ			
A SÃO PAULO			
FERROVIA	CPEF e EFSJ	336,311	5-10
RODOVIA via Dois Córregos, São Pedro, Piracicaba, Americana e Campinas	RE ônibus: Jaú a Dois Corregos; São Pedro a São Paulo	313,000	5-13
AO DISTRITO FEDERAL via São Paulo			
A BARIRI			
RODOVIA via Pouso Alegre de Baixo, Estação de Moraes Barros e Bairro Queixada	RM ônibus	35,000	1-10
A BARRA BONITA			
RODOVIA	RE ônibus	23,000	0-23
A BOCAINA			
RODOVIA	RE ônibus	20,000	0-20
A DOIS CÓRREGOS			
FERROVIA	CPEF	23,513	0-20
RODOVIA via Mineiros do Tietê	RE ônibus	27,000	0-27
A DOURADO			
RODOVIA			
1.	RE	45,000	0-45
2. via Guarapuã e Fazenda Jardim	RM	50,500	1-42
A ITAPUÍ			
FERROVIA	CPEF	20,688	0-50
RODOVIA	RM ônibus	21,500	0-44
A MACATUBA			
RODOVIA			
1. via Potunduva, Pederneiras, Bairro dos Macacos e Fazenda Sertãozinho	RM ônibus: baldeação em Pederneiras	47,000	1-34

LOCALIDADE DE DESTINO, MEIO DE TRANSPORTE E ITINERÁRIO		Distância (km)	Tempo de percurso (h-m)
2.	. . . . .	46,400	1-05
Jaú ao entroncamento RE-RM no trecho Igaraçu do Tietê-São Manuel . via Barra Bonita e Igaraçu do Tietê	RE . . . . . ônibus: Jaú a Igaraçu do Tietê	27,400	0-27
Entroncamento RE-RM a Macatuba . via Bairro das Posses e Pôrto Eliseu	RM	19,000	0-38
A MINEIROS DO TIETÊ			
RODOVIA	RE . . . . . ônibus	17,000	0-17
A PEDERNEIRAS			
FERROVIA	CPEF	26,996	0-24
RODOVIA . . . . . via Potunduva	RM . . . . . ônibus	26,000	0-52
AOS DISTRITOS			
A POTUNDUVA			
FERROVIA . . . . . à Estação de Airosa Galvão	CPEF	16,127	0-17
RODOVIA	RM . . . . . ônibus	15,000	0-30

LEME

A SÃO PAULO			
FERROVIA	CPEF e EFSJ.	222,232	4-06
RODOVIA . . . . . via Araras e Campinas	RE . . . . . ônibus	197,000	3-17
AO DISTRITO FEDERAL via São Paulo			
A ARARAS			
FERROVIA	CPEF	27,187	0-37
RODOVIA	RE . . . . . ônibus	21,000	0-21
A CORUMBATAÍ			
RODOVIA			
1. . . . . via Ajapí	RM . . . . . ônibus: Ajapí a Corumbataí	34,000	1-08

LOCALIDADE DE DESTINO, MEIO DE TRANSPORTE E ITINERÁRIO		Distância (km)	Tempo de percurso (h-m)
2.		33,000	0-59
Leme a Santa Cruz da Conceição	RE ônibus	7,000	0-07
Santa Cruz da Conceição a Corumbataí via Fazenda Morro Grande	RM	26,000	0-52
A MOGI-GUAÇU			
RODOVIA			
1. via Araras, Conchal e Mogi-Mirim	RE ônibus: baldeação em Araras e Mogi-Mirim	83,500	1-24
2. via Bairro Ibicatu	RM	57,000	1-54
A PIRASSUNUNGA			
FERROVIA	CPEF	23,307	0-31
RODOVIA	RE ônibus	23,000	0-23
A SANTA CRUZ DA CONCEIÇÃO			
RODOVIA	RE ônibus	7,000	0-07

MACATUBA

A SÃO PAULO			
RODOVIA E FERROVIA			
1.		384,307	6-18
Macatuba a Pederneiras via Fazenda Sertãozinho e Bairro dos Macacos	RM ônibus	21,000	0-42
Pederneiras a São Paulo	CPEF e EFSJ	363,307	5-36
2.		359,373	9-01
Macatuba a Lençóis Paulista	RE ônibus	16,000	0-16
Lençóis Paulista a São Paulo	EFS	343,373	8-45
RODOVIA via Lençóis Paulista, Botucatu, Tietê e Cabreúva	RE	339,000	5-39

LOCALIDADE DE DESTINO, MEIO DE TRANSPORTE E ITINERÁRIO		Distância (km)	Tempo de percurso (h-m)
AO DISTRITO FEDERAL via São Paulo			
A BARRA BONITA			
RODOVIA		23,400	0-42
Macatuba ao entroncamento RM-RE no trecho Igaraçu do Tietê-São Manuel via Pôrto Eliseu e Bairro das Posses	RM	19,000	0-38
Entrocamento RM-RE a Barra Bonita via Igaraçu do Tietê	RE ônibus: Igaraçu do Tietê a Barra Bonita	4,400	0-04
A IGARAÇU DO TIETÊ			
RODOVIA		21,400	0-40
Macatuba ao entroncamento RM-RE no trecho Igaraçu do Tietê-São Manuel via Pôrto Eliseu e Bairro das Posses	RM	19,000	0-38
Entroncamento RM-RE a Igaraçu do Tietê	RE	2,400	0-02
A JAÚ			
RODOVIA			
1. via Fazenda Sertãozinho, Bairro dos Macacos, Pederneiras e Potunduva	RM ônibus: baldeação em Pederneiras	47,000	1-34
2.		46,400	1-05
Macatuba ao entroncamento RM-RE no trecho Igaraçu do Tietê-São Manuel via Pôrto Eliseu e Bairro das Posses	RM	19,000	0-38
Entroncamento RM-RE a Jaú via Igaraçu do Tietê e Barra Bonita	RE ônibus: Igaraçu do Tietê a Jaú	27,400	0-27
A LENÇÓIS PAULISTA			
RODOVIA	RE ônibus	16,000	0-16
A PEDERNEIRAS			
RODOVIA			
1. via Fazenda Sertãozinho e Bairro dos Macacos	RM ônibus	21,000	0-42

LOCALIDADE DE DESTINO, MEIO DE TRANSPORTE E ITINERÁRIO		Distância (km)	Tempo de percurso (h-m)
2. via Vanglória	RM ônibus	23,000	0-46
A SÃO MANUEL			
RODOVIA via Lençóis Paulista	RE ônibus: baldeação em Lençóis Paulista	49,000	0-49
RODOVIA E FERROVIA		57,263	1-19
Macatuba a Lençóis Paulista	RE ônibus	16,000	0-16
Lençóis Paulista a São Manuel	EFS	41,263	1-03

MINEIROS DO TIETÊ

A SÃO PAULO			
FERROVIA	CPEF e EFSJ. baldeação em Dois Córregos	321,956	5-28
RODOVIA via Dois Córregos, São Pedro, Piracicaba, Americana e Campinas	RE ônibus: Mineiros do Tietê a Dois Córregos; São Pedro a São Paulo	296,000	4-56
AO DISTRITO FEDERAL via São Paulo			
A BARRA BONITA			
FERROVIA	CPEF	34,079	1-04
RODOVIA			
1.	RE	30,000	0-30
2. via Usina da Barra S/A	RM	17,000	0-34
A DOIS CÓRREGOS			
FERROVIA	CPEF	9,158	0-14
RODOVIA	RE ônibus	10,000	0-10
A JAÚ			
RODOVIA	RE ônibus	17,000	0-17

LOCALIDADE DE DESTINO, MEIO DE TRANSPORTE E ITINERARIO		Distância (km)	Tempo de percurso (h-m)
A SÃO MANUEL			
RODOVIA			
1. via Barra Bonita e Igaraçu do Tietê	RE	60,000	1-00
2.		47,000	1-04
Mineiros do Tietê a Barra Bonita via Usina da Barra S/A	RM	17,000	0-34
Barra Bonita a São Manuel via Igaraçu do Tietê	RE ônibus	30,000	0-30

MOGI-GUAÇU

A SÃO PAULO			
FERROVIA		186,572	3-57
Mogi-Guaçu a Campinas	CMEF baldeação	82,000	2-18
Campinas a São Paulo	CPEF e EFSJ	104,572	1-39
RODOVIA via Campinas	RE ônibus	158,000	2-38
AO DISTRITO FEDERAL via São Paulo			
A AGUAÍ			
FERROVIA	CMEF	43,000	1-03
RODOVIA	RM	41,000	1-22
A ARARAS			
RODOVIA via Mogi-Mirim e Conchal	RE ônibus: baldeação em Mogi-Mirim	62,500	1-03
A CONCHAL			
RODOVIA via Mogi-Mirim	RE ônibus: baldeação em Mogi-Mirim	35,500	0-36
FERROVIA E RODOVIA		37,500	0-40
Mogi-Guaçu a Mogi-Mirim	CMEF	9,000	0-11
Mogi-Mirim a Conchal	RE ônibus	28,500	0-29

LOCALIDADE DE DESTINO, MEIO DE TRANSPORTE E ITINERÁRIO		Distância (km)	Tempo de percurso (h-m)
A ITAPIRA			
FERROVIA	CMEF baldeação em Mogi-Mirim	29,000	0-45
RODOVIA			
1. via Mogi-Mirim	RE ônibus: baldeação em Mogi-Mirim	25,000	0-25
2.		20,500	0-35
Mogi-Guaçu a Mogi-Mirim	RE ônibus	7,000	0-07
Mogi-Mirim a Itapira	RM	13,500	0-28
A LEME			
RODOVIA			
1. via Mogi-Mirim, Conchal e Araras	RE ônibus: baldeação em Mogi-Mirim e Araras	83,500	1-24
2. via Bairro Ibicatu	RM	57,000	1-54
A MOGI-MIRIM			
FERROVIA	CMEF	9,000	0-11
RODOVIA	RE ônibus	7,000	0-07
A PINHAL			
FERROVIA	CMEF	36,000	1-18
RODOVIA	RE ônibus	35,000	0-35

MOGI-MIRIM

A SÃO PAULO			
FERROVIA		177,572	3-41
Mogi-Mirim a Campinas	CMEF baldeação	73,000	2-02
Campinas a São Paulo	CPEF e EFSJ	104,572	1-39
RODOVIA via Campinas	RE ônibus	151,000	2-31

LOCALIDADE DE DESTINO, MEIO DE TRANSPORTE E ITINERÁRIO		Distância (km)	Tempo de percurso (h-m)
AO DISTRITO FEDERAL via São Paulo			
A ARTUR NOGUEIRA			
RODOVIA			
1. via Estação de Engenheiro Coelho	RE ônibus: Estação de Engenheiro Coelho a Artur Nogueira	39,000	0-39
2.		27,500	0-51
Mogi-Mirim ao km 165 da Rodovia São Paulo-Minas Gerais (via Águas da Prata)	RE	3,000	0-03
Km 165 ao entroncamento RM-RE no trecho Artur Nogueira-Estação de Engenheiro Coelho	RM	22,500	0-46
Entroncamento RM-RE a Artur Nogueira	RE	2,000	0-02
A CONCHAL			
RODOVIA	RE ônibus	28,500	0-29
A ITAPIRA			
FERROVIA	CMEF	20,000	0-34
RODOVIA			
1.	RE ônibus	18,000	0-18
2.	RM	13,500	0-27
A MOGI-GUAÇU			
FERROVIA	CMEF	9,000	0-10
RODOVIA	RE ônibus	7,000	0-07
A SANTO ANTÔNIO DE POSSE			
FERROVIA E RODOVIA		25,000	0-38
Mogi-Mirim à Estação de Posse de Ressaca	CMEF	22,000	0-32
Estação de Posse de Ressaca a Santo Antônio de Posse	RM ônibus	3,000	0-06
RODOVIA			
1.	RE	34,800	0-35

LOCALIDADE DE DESTINO, MEIO DE TRANSPORTE E ITINERÁRIO		Distância (km)	Tempo de percurso (h-m)
2.		23,500	0-42
Mogi-Mirim ao km 162 da Rodovia São Paulo-Minas Gerais (via Águas da Prata)	RE	6,000	0-06
Km 162 a Santo Antônio de Posse via Estação de Conselheiro Martim Francisco	RM	17,500	0-36

PEDERNEIRAS

A SÃO PAULO

FERROVIA	CPEF e EFSJ	363,307	5-36
RODOVIA			
1.		339,000	6-05
Pederneiras a Jaú via Potunduva	RM ônibus	26,000	0-52
Jaú a São Paulo via Dois Córregos, São Pedro, Piracicaba, Americana e Campinas	RE ônibus: Jaú a Dois Córregos; São Pedro a São Paulo	313,000	5-13
2.		360,000	6-21
Pederneiras a Macatuba via Bairro dos Macacos e Fazenda Sertãozinho	RM ônibus	21,000	0-42
Macatuba a São Paulo via Lençóis Paulista, Botucatu, Tietê e Cabreúva	RE	339,000	5-39

AO DISTRITO FEDERAL
via São Paulo

A AGUDOS

FERROVIA	CPEF	30,152	0-50
RODOVIA	RM	31,000	1-02

A AREALVA

RODOVIA via Santelmo	RM ônibus	44,000	1-28

A BARIRI

RODOVIA			
1. via Itapuí, Boracéia e Pôrto Marco	RM ônibus: Itapuí a Boracéia	45,000	1-30

LOCALIDADE DE DESTINO, MEIO DE TRANSPORTE E ITINERÁRIO		Distância (km)	Tempo de percurso (h-m)
2. via Potunduva, Jaú, Bairro Pouso Alegre de Baixo, Estação de Moraes Barros e Bairro Queixada	RM ônibus: baldeação em Jaú	61,000	2-02
3. via Santelmo e Arealva	RM ônibus: baldeação em Arealva	67,500	2-16
4. via Santelmo, Boracéia e Pôrto Marco	RM	55,000	1-50
A BAURU			
FERROVIA	CPEF	37,976	0-35
RODOVIA via Guaianás	RM ônibus	36,000	1-12
A ITAPUÍ			
FERROVIA	CPEF baldeação em Jaú	47,684	1-19
RODOVIA			
1.	RM	18,000	0-36
2. via Potunduva e Jaú	RM ônibus: baldeação em Jaú	43,500	1-28
3. via Santelmo e Boracéia	RM ônibus: baldeação em Santelmo	46,000	1-32
A JAÚ			
FERROVIA	CPEF	26,996	0-24
RODOVIA via Pontuduva	RM ônibus	26,000	0-52
A LENÇÓIS PAULISTA			
RODOVIA			
1.		37,000	0-58
Pederneiras a Macatuba via Bairro dos Macacos e Fazenda Sertãozinho	RM ônibus	21,000	0-42
Macatuba a Lençóis Paulista	RE ônibus	16,000	0-16
2.		39,000	1-02
Pederneiras a Macatuba via Vanglória	RM ônibus	23,000	0-46

LOCALIDADE DE DESTINO, MEIO DE TRANSPORTE E ITINERARIO		Distância (km)	Tempo de percurso (h-m)
Macatuba a Lençóis Paulista	RE ônibus	16,000	0-16
A MACATUBA			
RODOVIA			
1. via Bairro dos Macacos e Fazenda Sertãozinho	RM ônibus	21,000	0-42
2. via Vanglória	RM ônibus	23,000	0-46
AOS DISTRITOS			
A GUAIANÁS			
FERROVIA	CPEF	16,896	0-15
RODOVIA	RM ônibus	15,000	0-30
A SANTELMO			
RODOVIA	RM ônibus	23,000	0-46
A VANGLÓRIA			
RODOVIA	RM ônibus	11,000	0-22

PINHAL

A SÃO PAULO			
FERROVIA		222,572	5-07
Pinhal a Campinas	CMEF baldeação	118,000	3-40
Campinas a São Paulo	CPEF e EFSJ	104,572	1-27
RODOVIA via Mogi-Mirim e Campinas	RE ônibus: baldeação em Campinas	193,000	3-13
AO DISTRITO FEDERAL via São Paulo			
A AGUAÍ			
FERROVIA	CMEF baldeação em Mogi-Guaçu	79,000	2-21

LOCALIDADE DE DESTINO, MEIO DE TRANSPORTE E ITINERÁRIO		Distância (km)	Tempo de percurso (h-m)
RODOVIA			
1. via São João da Boa Vista	RE ônibus: baldeação em São João da Boa Vista	58,000	0-58
2.		33,500	0-46
Pinhal ao Bairro Três Fazendas	RE	22,000	0-22
Bairro Três Fazendas a Aguaí	RM	11,500	0-24
A ITAPIRA			
FERROVIA	CMEF baldeação em Mogi-Mirim	65,000	1-58
RODOVIA			
1. via Mogi-Guaçu e Mogi-Mirim	RE ônibus: baldeação em Mogi-Mirim	60,000	1-00
2. via Eleutério	RM	39,000	1-18
A MOGI-GUAÇU			
FERROVIA	CMEF	38,000	1-10
RODOVIA	RE ônibus	35,000	0-35
A SANTO ANTÔNIO DO JARDIM			
RODOVIA	RE ônibus	12,000	0-12
A SÃO JOÃO DA BOA VISTA			
RODOVIA	RE ônibus	34,000	0-34

PIRASSUNUNGA

A SÃO PAULO			
FERROVIA	CPEF e EFSJ	245,539	4-40
RODOVIA via Campinas	RE ônibus	220,000	3-40
AO DISTRITO FEDERAL via São Paulo			

LOCALIDADE DE DESTINO, MEIO DE TRANSPORTE E ITINERÁRIO		Distância (km)	Tempo de percurso (h-m)
A AGUAÍ			
RODOVIA	RE ônibus	50,000	0-50
A ANALÂNDIA			
RODOVIA via Fazenda Quadrão	RM ônibus	35,000	1-10
A DESCALVADO			
FERROVIA	CPEF	38,764	0-47
RODOVIA			
1. via Pôrto Ferreira	RE ônibus	35,000	0-35
2.	RM	28,000	0-59
A LEME			
FERROVIA	CPEF	23,307	0-32
RODOVIA	RE ônibus	23,000	0-23
A PÔRTO FERREIRA			
FERROVIA	CPEF	20,385	0-22
RODOVIA	RE ônibus	19,000	0-19
A SANTA CRUZ DA CONCEIÇÃO			
FERROVIA E RODOVIA		20,059	0-22
Pirassununga à Estação de Souza Queiroz		13,059	0-15
Estação de Souza Queiroz a Santa Cruz da Conceição	RE	7,000	0-07
RODOVIA	RE ônibus	17,[illegible]	0-18
A SANTA CRUZ DAS PALMEIRAS			
FERROVIA	CPEF	37,117	0-49
RODOVIA			
1.	RM ônibus	28,000	0-56
2. via Pôrto Ferreira	RE ônibus: baldeação em Pôrto Ferreira	40,000	0-40

LOCALIDADE DE DESTINO, MEIO DE TRANSPORTE E ITINERÁRIO		Distância (km)	Tempo de percurso (h-m)
PÔRTO FERREIRA			
A SÃO PAULO			
FERROVIA	CPEF e EFSJ	265,924	5-21
RODOVIA via Pirassununga e Campinas	RE ônibus	239,000	3-59
AO DISTRITO FEDERAL via São Paulo			
A DESCALVADO			
FERROVIA	CPEF	18,379	0-23
RODOVIA	RE ônibus	16,000	0-16
A PIRASSUNUNGA			
FERROVIA	CPEF	20,385	0-25
RODOVIA	RE ônibus	19,000	0-19
A SANTA CRUZ DAS PALMEIRAS			
RODOVIA	RE ônibus	21,000	0-21
A SANTA RITA DO PASSA QUATRO			
FERROVIA	CPEF	27,028	1-23
RODOVIA	RE ônibus	17,000	0-17
RIBEIRÃO BONITO			
A SÃO PAULO			
FERROVIA	CPEF e EFSJ baldeação em São Carlos	307,609	5-19
RODOVIA		287,000	5-26
Ribeirão Bonito a São Carlos via Fazenda Santa Lourdes	RM	39,000	1-18
São Carlos a São Paulo via Rio Claro e Campinas	RE	248,000	4-08
AO DISTRITO FEDERAL via São Paulo			

LOCALIDADE DE DESTINO, MEIO DE TRANSPORTE E ITINERÁRIO		Distância (km)	Tempo de percurso (h-m)
A ARARAQUARA			
RODOVIA via Guarapiranga	RM ônibus	41,000	1-22
A BOA ESPERANÇA DO SUL			
FERROVIA	CPEF	28,323	0-55
RODOVIA			
1. via Trabiju	RM ônibus: Trabiju a Boa Esperança do Sul	26,000	0-52
2. via Guarapiranga	RM ônibus: Ribeirão Bonito a Guarapiranga	31,000	1-02
3. via Dourado a Trabiju	RM ônibus: Ribeirão Bonito a Dourado; Trabiju a Boa Esperança do Sul	41,000	1-22
4.		43,000	1-01
Ribeirão Bonito a Dourado	RM ônibus	18,000	0-36
Dourado a Boa Esperança do Sul	RE	25,000	0-25
A BROTAS			
RODOVIA			
1.	RM	29,000	0-58
2. via Fazenda Aparecida	RM	36,000	1-12
3. via Dourado	RM ônibus: baldeação em Dourado	49,500	1-40
A DOURADO			
FERROVIA	CPEF	34,772	1-21
RODOVIA	RM ônibus	18,000	0-36
A IBATÉ			
FERROVIA	CPEF baldeação em São Carlos	55,520	2-26
RODOVIA			
1. via Fazenda Santa Lourdes e Usina de Açúcar da Fazenda da Serra	RM	33,000	1-06

LOCALIDADE DE DESTINO, MEIO DE TRANSPORTE E ITINERÁRIO		Distância (km)	Tempo de percurso (h-m)
2.		63,000	1-44
Ribeirão Bonito a Araraquara via Guarapiranga	RM ônibus: baldeação	41,000	1-22
Araraquara a Ibaté via Bairro Rancho Alegre e Fazenda do Treu	RE ônibus	22,000	0-22
A SÃO CARLOS			
FERROVIA	CPEF	40,771	1-06
RODOVIA via Fazenda Santa Lourdes	RM	39,000	1-18
AOS DISTRITOS			
A GUARAPIRANGA			
RODOVIA	RM ônibus	16,000	0-32

RIO CLARO

A SÃO PAULO			
FERROVIA	CPEF e EFSJ	194,370	2-46
RODOVIA via Campinas	RE	187,000	3-07
AO DISTRITO FEDERAL via São Paulo			
A ARARAS			
FERROVIA	CPEF baldeação em Cordeirópolis	34,425	0-40
RODOVIA			
1. via Santa Gertrudes e Cordeirópolis	RE ônibus	36,600	0-37
2.	RM	25,500	0-52
A CHARQUEADA			
RODOVIA via Ipeúna	RE ônibus	36,000	0-36

LOCALIDADE DE DESTINO, MEIO DE TRANSPORTE E ITINERARIO		Distância (km)	Tempo de percurso (h-m)
A CORUMBATAÍ			
FERROVIA	CPEF	27,003	0-45
RODOVIA via Ajapi	RM ônibus	27,000	0-54
A ITIRAPINA			
FERROVIA	CPEF	40,530	0-38
RODOVIA	RE	35,500	0-36
A PIRACICABA			
RODOVIA			
1.		41,500	1-20
Rio Claro ao entroncamento RM-RE no trecho Piracicaba-Charqueada via Assistência	RM ônibus	37,500	1-16
Entroncamento RM-RE a Piracicaba	RE ônibus	4,000	0-04
2. via Charqueada	RE ônibus: baldeação em Charqueada	65,000	1-05
A SANTA GERTRUDES			
FERROVIA	CPEF	7,848	0-08
RODOVIA	RE ônibus	9,000	0-09
AOS DISTRITOS			
A AJAPI			
FERROVIA	CPEF	14,290	0-20
RODOVIA	RM ônibus	14,000	0-28
A ASSISTÊNCIA			
RODOVIA	RM ônibus	12,000	0-24
A IPEÚNA			
RODOVIA	RE ônibus	25,000	0-25

LOCALIDADE DE DESTINO, MEIO DE TRANSPORTE E ITINERÁRIO		Distância (km)	Tempo de percurso (h-m)

SANTA CRUZ DA CONCEIÇÃO

A SÃO PAULO			
RODOVIA E FERROVIA		229,232	4-13
Santa Cruz da Conceição a Leme	RE ônibus	7,000	0-07
Leme a São Paulo	CPEF e EFSJ	222,232	4-06
RODOVIA via Leme e Campinas	RE ônibus: baldeação em Leme	204,000	3-24
AO DISTRITO FEDERAL via São Paulo			
A ANALÂNDIA			
RODOVIA			
1.		52,500	1-28
Santa Cruz da Conceição a Pirassununga	RE ônibus: baldeação	17,500	0-18
Pirassununga a Analândia via Fazenda Quadrão	RM ônibus	35,000	1-10
2. via Bairro Landgrafs e Fazenda Quadrão	RM	29,500	1-00
A CORUMBATAÍ			
RODOVIA			
1.		41,000	1-15
Santa Cruz da Conceição a Leme	RE ônibus	7,000	0-07
Leme a Corumbataí via Ajapi	RM ônibus: Ajapi a Corumbataí	34,000	1-08
2. via Fazenda Morro Grande	RM	26,000	0-52
A LEME			
RODOVIA	RE ônibus	7,000	0-07
A PIRASSUNUNGA			
RODOVIA E FERROVIA		20,059	0-22

LOCALIDADE DE DESTINO, MEIO DE TRANSPORTE E ITINERARIO		Distância (km)	Tempo de percurso (h-m)
Santa Cruz da Conceição à Estação de Souza Queiroz	RE	7,000	0-07
Estação de Souza Queiroz a Pirassununga	CPEF	13,059	0-15
RODOVIA	RE ônibus	17,500	0-18

SANTA CRUZ DAS PALMEIRAS

A SÃO PAULO

FERROVIA	CPEF e EFSJ	282,656	5-36
RODOVIA via Pôrto Ferreira, Pirassununga e Campinas	RE ônibus: baldeação em Pôrto Ferreira	260,000	4-20

AO DISTRITO FEDERAL
via São Paulo

A AGUAÍ

RODOVIA

1.		49,000	1-09
Santa Cruz das Palmeiras ao Bairro Venda Branca	RM	20,000	0-40
Bairro Venda Branca a Aguaí	RE	29,000	0-29
2.		78,000	1-46
Santa Cruz das Palmeiras a Pirassununga	RM ônibus: baldeação	28,000	0-56
Pirassununga a Aguaí	RE ônibus	50,000	0-50
3.		64,000	1-45
Santa Cruz das Palmeiras a Casa Branca	RE ônibus	23,000	0-23
Casa Branca a Aguaí via Lagoa Branca	RM	41,000	1-22

A CASA BRANCA

RODOVIA	RE ônibus	23,000	0-23

A PIRASSUNUNGA

FERROVIA	CPEF	37,117	0-49

LOCALIDADE DE DESTINO, MEIO DE TRANSPORTE E ITINERÁRIO		Distância (km)	Tempo de percurso (h-m)
RODOVIA			
1.	RM ônibus	28,000	0-56
2. via Pôrto Ferreira	RE ônibus: baldeação em Pôrto Ferreira	40,000	0-40
A PÔRTO FERREIRA			
RODOVIA	RE ônibus	21,000	0-21
A SANTA RITA DO PASSA QUATRO			
RODOVIA			
1. via Pôrto Ferreira	RE ônibus: baldeação em Pôrto Ferreira	38,000	0-38
2. via Jacirendi	RM ônibus: Jacirendi a Santa Rita do Passa Quatro	30,000	1-00
A TAMBAÚ			
FERROVIA		23,696	0-41
Santa Cruz das Palmeiras à Estação de Baldeação	CPEF baldeação	7,696	0-10
Estação de Baldeação a Tambaú	CMEF	16,000	0-31
RODOVIA	RM ônibus	17,500	0-36

SANTA GERTRUDES

A SÃO PAULO			
FERROVIA	CPEF e EFSJ	186,522	2-59
RODOVIA via Campinas	RE ônibus: Santa Gertrudes a Cordeirópolis; Limeira a São Paulo	178,000	2-58
AO DISTRITO FEDERAL via São Paulo			
A ARARAS			
FERROVIA	CPEF baldeação em Cordeirópolis	26,577	0-51

LOCALIDADE DE DESTINO, MEIO DE TRANSPORTE E ITINERARIO		Distância (km)	Tempo de percurso (h-m)
RODOVIA via Cordeirópolis	RE ônibus	27,600	0-28
A CORDEIRÓPOLIS			
FERROVIA	CPEF	9,027	0-09
RODOVIA	RE ônibus	8,000	0-08
A IRACEMÁPOLIS			
RODOVIA			
1.		37,500	0-51
Santa Gertrudes a Limeira via Cordeirópolis	RE ônibus: Santa Gertrudes a Cordeirópolis	25,000	0-25
Limeira a Iracemápolis	RM ônibus	12,500	0-26
2.		33,500	0-59
Santa Gertrudes a Rio Claro	RE	9,000	0-09
Rio Claro a Iracemápolis via Assistência	RM	24,500	0-50
3. via Fazenda Paraguaçu	RM	16,000	0-32
FERROVIA E RODOVIA		33,033	0-44
Santa Gertrudes a Limeira	CPEF	20,533	0-18
Limeira a Iracemápolis	RM ônibus	12,500	0-26
A PIRACICABA			
FERROVIA	CPEF baldeação em Nova Odessa	98,405	2-17
RODOVIA			
1.		50,500	1-29
Santa Gertrudes a Rio Claro	RE ônibus: baldeação	9,000	0-09
Rio Claro ao entroncamento RM-RE no trecho Piracicaba-Charqueada via Assistência	RM ônibus	37,500	1-16
Entroncamento RM-RE a Piracicaba.	RE ônibus	4,000	0-04

LOCALIDADE DE DESTINO, MEIO DE TRANSPORTE E ITINERÁRIO		Distância (km)	Tempo de percurso (h-m)
2. via Cordeirópolis e Limeira	RE ônibus: Santa Gertrudes a Cordeirópolis; Limeira a Piracicaba	59,000	0-59
3.		39,000	1-14
Santa Gertrudes ao entroncamento RM-RE no trecho Piracicaba-Charqueada via Fazenda Paraguaçu e Iracemápolis	RM ônibus: Iracemápolis ao entroncamento RM-RE	35,000	1-10
Entroncamento RM-RE a Piracicaba	RE ônibus	4,000	0-04
A RIO CLARO			
FERROVIA	CPEF	7,848	0-09
RODOVIA	RE ônibus	9,000	0-09

SANTO ANTÔNIO DE POSSE

A SÃO PAULO

RODOVIA E FERROVIA		158,413	3-14
Santo Antônio de Posse à Estação de Posse de Ressaca	RM ônibus	3,000	0-06
Estação de Posse de Ressaca a Campinas	CMEF baldeação	50,841	1-29
Campinas a São Paulo	CPEF e EFSJ	104,572	1-39
RODOVIA via Campinas	RE ônibus: baldeação em Campinas	140,200	2-20

AO DISTRITO FEDERAL
via São Paulo

A AMPARO

RODOVIA via Arcadas	RE ônibus: Arcadas a Amparo	31,000	0-31

A ARTUR NOGUEIRA

RODOVIA			
1. via Mogi-Mirim e Estação de Engenheiro Coelho	RE ônibus: Estação de Engenheiro Coelho a Artur Nogueira	73,800	1-14

LOCALIDADE DE DESTINO, MEIO DE TRANSPORTE E ITINERARIO		Distância (km)	Tempo de percurso (h-m)
2.		34,000	0-56
Santo Antônio de Posse ao km 145,2 da Rodovia São Paulo-Minas Gerais (via Águas da Prata)	RE	12,000	0-12
Km 145,2 a Artur Nogueira . . . . via Bairro Terra Preta e Bairro Bairrinho	RM	22,000	0-44
3.		56,300	1-20
Santo Antônio de Posse ao km 165 da Rodovia São Paulo-Minas Gerais (via Águas da Prata)	RE	31,800	0-32
Km 165 ao entroncamento RM-RE no trecho Artur Nogueira-Estação de Engenheiro Coelho.	RM	22,500	0-46
Entroncamento RM-RE a Artur Nogueira	RE	2,000	0-02
A ITAPIRA			
RODOVIA E FERROVIA		45,000	
Santo Antônio de Posse à Estação de Posse de Ressaca	RM . . . . . ônibus	3,000	0-06
Estação de Posse de Ressaca a Itapira	CMEF . . . . . baldeação em Mogi-Mirim	42,000	1-18
RODOVIA			
1.	RE	46,800	0-47
2.		35,500	0-54
Santo Antônio de Posse ao km 162 da Rodovia São Paulo-Minas Gerais (via Águas da Prata) . . . . . via Estação de Conselheiro Martim Francisco	RM	17,500	0-36
Km 162 a Itapira	RE	18,000	0-18
A JAGUARIÚNA			
RODOVIA E FERROVIA		21,000	0-32
Santo Antônio de Posse à Estação de Posse de Ressaca	RM . . . . . ônibus	3,000	0-06
Estação de Posse de Ressaca a Jaguariúna	CMEF	18,000	0-26
RODOVIA	RE . . . . . ônibus	23,400	0-23

LOCALIDADE DE DESTINO, MEIO DE TRANSPORTE E ITINERÁRIO		Distância (km)	Tempo de percurso (h-m)
A MOGI-MIRIM			
RODOVIA E FERROVIA		25,000	0-39
Santo Antônio de Posse à Estação de Posse de Ressaca	RM ônibus	3,000	0-06
Estação de Posse de Ressaca a Mogi-Mirim	CMEF	22,000	0-33
RODOVIA			
1.	RE	34,800	0-35
2.		23,500	0-42
Santo Antônio de Posse ao km 162 da Rodovia São Paulo-Minas Gerais (via Águas da Prata) via Estação de Conselheiro Martim Francisco	RM	17,500	0-36
Km 162 a Mogi-Mirim	RE	6,000	0-06

SANTO ANTÔNIO DO JARDIM

A SÃO PAULO			
RODOVIA E FERROVIA		234,082	5-19
Santo Antônio do Jardim a Pinhal	RE ônibus	12,000	0-12
Pinhal a Campinas	CMEF baldeação	117,510	3-40
Campinas a São Paulo	CPEF e EFSJ	104,572	1-27
RODOVIA via Pinhal, Mogi-Mirim e Campinas	RE ônibus: baldeação em Pinhal e Campinas; auto-lotação: Pinhal a São Paulo	205,000	3-25
AO DISTRITO FEDERAL via São Paulo			
A PINHAL			
RODOVIA	RE ônibus	12,000	0-12
A SÃO JOÃO DA BOA VISTA			
RODOVIA via Pinhal	RE ônibus: baldeação em Pinhal	46,000	0-46

LOCALIDADE DE DESTINO, MEIO DE TRANSPORTE E ITINERÁRIO		Distância (km)	Tempo de percurso (h-m)

SÃO CARLOS

A SÃO PAULO

FERROVIA	CPEF e EFSJ	266,838	3-57
RODOVIA via Rio Claro e Campinas	RE	248,000	4-06

AO DISTRITO FEDERAL
via São Paulo

A ANALÂNDIA

RODOVIA

1.		38,000	0-58
São Carlos ao entroncamento RE-RM no trecho São Carlos-Descalvado	RE	18,000	0-18
Entroncamento RE-RM a Analânda	RM	20,000	0-40
2.		43,500	1-00
São Carlos ao km 237,5 da Rodovia São Paulo-Mato Grosso (via Rio Claro)	RE	27,500	0-28
Km 237,5 a Analândia	RM	16,000	0-32

A ARARAQUARA

FERROVIA	CPEF	47,459	0-39

RODOVIA

1. via Ibaté, Fazenda do Treu e Bairro Rancho Alegre	RE ônibus: Fazenda do Treu ao Bairro Rancho Alegre	34,200	0-34
2.		41,000	1-12
São Carlos à Fazenda do Treu via Ibaté	RM ônibus	22,000	0-44
Fazenda do Treu ao Bairro Rancho Alegre	RE ônibus	10,000	0-10
Bairro Rancho Alegre a Araraquara	RM ônibus	9,000	0-18

A BROTAS

FERROVIA	CPEF baldeação em Itirapina	65,146	0-53
RODOVIA	RM ônibus	47,000	1-34

LOCALIDADE DE DESTINO, MEIO DE TRANSPORTE E ITINERARIO		Distância (km)	Tempo de percurso (h-m)
A DESCALVADO			
RODOVIA	RE ônibus	44,000	0-44
A IBATÉ			
FERROVIA	CPEF	14,749	0-13
RODOVIA			
1.	RE ônibus	12,200	0-12
2.	RM ônibus	14,000	0-28
A ITIRAPINA			
FERROVIA	CPEF	31,938	0-27
RODOVIA			
1.	RE	39,500	0-40
2.	RM	36,000	1-12
A RIBEIRÃO BONITO			
FERROVIA	CPEF	40,771	1-02
RODOVIA via Fazenda Santa Lourdes	RM	39,000	1-18
A RINCÃO			
FERROVIA	CPEF	79,451	1-13
RODOVIA		63,200	1-32
São Carlos a Araraquara via Ibaté, Fazenda do Treu e Bairro Rancho Alegre	RE	34,200	0-34
Araraquara a Rincão via Américo Brasiliense e Santa Lúcia	RM	29,000	0-58
A SÃO SIMÃO			
RODOVIA			
1.		119,000	2-11
São Carlos à Estação de Santa Elisa via Descalvado e Pôrto Ferreira	RE ônibus: baldeação em Pôrto Ferreira	107,000	1-47

LOCALIDADE DE DESTINO, MEIO DE TRANSPORTE E ITINERÁRIO		Distância (km)	Tempo de percurso (h-m)
Estação de Santa Elisa a São Simão	RM ônibus	12,000	0-24
2. via Água Vermelha, Santa Eudóxia, Luís Antônio e Estação de Santa Elisa	RM ônibus: São Carlos a Santa Eudóxia; Luís Antônio a São Simão	80,000	2-40
AOS DISTRITOS			
A ÁGUA VERMELHA			
FERROVIA	CPEF	39,107	1-20
RODOVIA	RM ônibus	15,000	0-30
A SANTA EUDÓXIA			
FERROVIA	CPEF	62,976	2-12
RODOVIA via Água Vermelha	RM ônibus	34,000	1-08

SÃO JOÃO DA BOA VISTA

A SÃO PAULO			
FERROVIA		259,572	6-01
São João da Boa Vista a Campinas	CMEF baldeação	155,000	4-23
Campinas a São Paulo	CPEF e EFSJ	104,572	1-38
RODOVIA via Mogi-Mirim e Campinas	RE ônibus	221,000	3-41
AO DISTRITO FEDERAL via São Paulo			
A AGUAÍ			
FERROVIA	CMEF	30,000	0-46
RODOVIA	RE ônibus	26,000	0-26
A ÁGUAS DA PRATA			
FERROVIA	CMEF	13,000	0-23
RODOVIA	RE ônibus	13,000	0-13

LOCALIDADE DE DESTINO, MEIO DE TRANSPORTE E ITINERÁRIO		Distância (km)	Tempo de percurso (h-m)
A PINHAL			
RODOVIA	RE ônibus	34,000	0-34
A SANTO ANTÔNIO DO JARDIM			
RODOVIA via Pinhal	RE ônibus: baldeação em Pinhal	46,000	0-46
A VARGEM GRANDE DO SUL			
RODOVIA			
1.	RE ônibus	22,000	0-22
2.	RM ônibus	25,000	0-50

SÃO JOSÉ DO RIO PARDO

A SÃO PAULO			
FERROVIA		307,572	7-35
São José do Rio Pardo a Campinas	CMEF baldeação	203,000	5-56
Campinas a São Paulo	CPEF e EFSJ	104,572	1-39
RODOVIA via São Sebastião da Grama, São João da Boa Vista, Mogi-Mirim e Campinas	RE ônibus	279,000	4-39
AO DISTRITO FEDERAL via São Paulo			
A CACONDE			
RODOVIA			
1.		41,000	0-58
São José do Rio Pardo à Estação de Itaiquara via Fazenda Limoeiro	RM ônibus	17,000	0-34
Estação de Itaiquara a Caconde	RE ônibus	24,000	0-24
2.	RM	32,500	1-06
3.		41,500	1-07

LOCALIDADE DE DESTINO, MEIO DE TRANSPORTE E ITINERÁRIO		Distância (km)	Tempo de percurso (h-m)
São José do Rio Pardo a Tapiratiba . via Fazenda Limoeiro	RM	24,500	0-50
Tapiratiba a Caconde.	RE . . . . . ônibus	17,000	0-17
A CASA BRANCA			
FERROVIA	CMEF	34,000	1-01
RODOVIA			
1. . . . . via Itobi	RM . . . . . ônibus	37,000	1-14
2. . . . . via São Sebastião da Grama e Vargem Grande do Sul	RE . . . . . ônibus: baldeação em Vargem Grande do Sul	63,500	1-04
A DIVINOLANDIA			
RODOVIA			
1.	RE . . . . . ônibus	22,500	0-23
2.	. . . . .	23,000	0-43
São José do Rio Pardo ao entroncamento RM-RE no trecho Divinolândia-São José do Rio Pardo . . .	RM	20,000	0-40
Entroncamento RM-RE a Divinolândia	RE	3,000	0-03
A MOCOCA			
FERROVIA	CMEF	30,000	1-15
RODOVIA			
1.	RM	26,000	0-52
2. . . . . via Fazenda Limoeiro e Estação de Itaiquara	RM . . . . . ônibus: baldeação na Estação de Itaiquara	42,000	1-24
A SAO SEBASTIÃO DA GRAMA			
RODOVIA	RE . . . . . ônibus	16,000	0-16
A TAPIRATIBA			
RODOVIA			
1.	. . . . .	25,000	0-42

LOCALIDADE DE DESTINO, MEIO DE TRANSPORTE E ITINERÁRIO		Distância (km)	Tempo de percurso (h-m)
São José do Rio Pardo à Estação de Itaiquara . . . . . via Fazenda Limoeiro	RM . . . . . ônibus	17,000	0-34
Estação de Itaiquara a Tapiratiba .	RE . . . . . ônibus	8,000	0-08
2. . . . . via Fazenda Limoeiro	RM	25,500	0-52
FERROVIA E RODOVIA	. . . . .	28,000	0-47
Soão José do Rio Pardo à Estação de Itaiquara	CMEF	20,000	0-39
Estação de Itaiquara a Tapiratiba .	RE . . . . . ônibus	8,000	0-08

SÃO SEBASTIÃO DA GRAMA

A SÃO PAULO

RODOVIA . . . . . via São João da Boa Vista, Mogi-Mirim e Campinas	RE . . . . . ônibus	263,000	4-23
RODOVIA E FERROVIA	. . . . .	294,572	7-18
São Sebastião da Grama a Vargem Grande do Sul	RE . . . . . ônibus	20,000	0-20
Vargem Grande do Sul a Campinas .	CMEF . . . . . baldeação	170,000	5-20
Campinas a São Paulo	CPEF e EFSJ.	104,572	1-38

AO DISTRITO FEDERAL
via São Paulo

A ÁGUAS DA PRATA

RODOVIA

1. . . . . via Vargem Grande do Sul e São João da Boa Vista	RE . . . . . ônibus: baldeação em São João da Boa Vista	55,000	0-55
2.	. . . . .	64,200	1-15
São Sebastião da Grama a São Roque da Fartura . . . . . via Vargem Grande do Sul	RE . . . . . ônibus: baldeação em Vargem Grande do Sul e São Roque da Fartura	39,000	0-39

LOCALIDADE DE DESTINO, MEIO DE TRANSPORTE E ITINERÁRIO		Distância (km)	Tempo de percurso (h-m)
São Roque da Fartura ao km 265,2 da Rodovia São Paulo-Minas Gerais (via Águas da Prata)	RM ônibus	11,000	0-22
Km 265,2 a Águas da Prata	RE ônibus	14,200	0-14
A CASA BRANCA			
RODOVIA			
1. via Vargem Grande do Sul	RE ônibus: baldeação em Vargem Grande do Sul	47,500	0-48
2. via Itobi	RM ônibus: Itobi a Casa Branca	32,000	1-04
A DIVINOLÂNDIA			
RODOVIA			
1.	RE	19,500	0-20
2.	RM	13,000	0-26
A SÃO JOSÉ DO RIO PARDO			
RODOVIA	RE ônibus	16,000	0-16
A VARGEM GRANDE DO SUL			
RODOVIA	RE ônibus	20,000	0-20

TAPIRATIBA

A SÃO PAULO			
RODOVIA			
1.		334,500	6-00
Tapiratiba à Estação de Itaiquara	RE ônibus	8,000	0-08
Estação de Itaiquara a Mococa	RM ônibus	25,000	0-50
Mococa a São Paulo via Casa Branca, São João da Boa Vista, Mogi-Mirim e Campinas	RE ônibus	301,500	5-02
2.		304,000	5-21

LOCALIDADE DE DESTINO, MEIO DE TRANSPORTE E ITINERÁRIO		Distância (km)	Tempo de percurso (h-m)
Tapiratiba à Estação de Itaiquara .	RE . . . . . ônibus	8,000	0-08
Estação de Itaiquara a São José do Rio Pardo . . . . . via Fazenda Limoeiro	RM . . . . . ônibus: baldeação	17,000	0-34
São José do Rio Pardo a São Paulo . via São João da Boa Vista, Mogi-Mirim e Campinas	RE . . . . . ônibus	279,000	4-39
FERROVIA E RODOVIA	. . . . .	335,572	8-25
Tapiratiba à Estação de Itaiquara .	RE . . . . . ônibus	8,000	0-08
Estação de Itaiquara a Campinas .	CMEF . . . . . baldeação	223,000	6-38
Campinas a São Paulo	CPEF e EFSJ.	104,572	1-39
AO DISTRITO FEDERAL via São Paulo			
A CACONDE			
RODOVIA	RE . . . . . ônibus	18,000	0-18
A MOCOCA			
FERROVIA E RODOVIA	. . . . .	44,000	1-50
Tapiratiba à Estação de Itaiquara .	RE . . . . . ônibus	8,000	0-08
Estação de Itaiquara a Mococa . .	CMEF . . . . . baldeação na Estação de Ribeiro do Vale	36,000	1-42
RODOVIA			
1.	. . . . .	33,000	0-58
Tapiratiba à Estação de Itaiquara .	RE . . . . . ônibus	8,000	0-08
Estação de Itaiquara a Mococa . .	RM . . . . . ônibus	25,000	0-50
2. . . . . via Estação de Moraes Sales e Igaraí	RM . . . . . ônibus	38,000	1-16
A SÃO JOSÉ DO RIO PARDO			
RODOVIA			
1.	. . . . .	25,000	0-42
Tapiratiba à Estação de Itaiquara .	RE . . . . . ônibus	8,000	0-08

LOCALIDADE DE DESTINO, MEIO DE TRANSPORTE E ITINERÁRIO		Distância (km)	Tempo de percurso (h-m)
Estação de Itaiquara a São José do Rio Pardo via Fazenda Limoeiro	RM ônibus	17,000	0-34
2. via Fazenda Limoeiro	RM	25,500	0-52
RODOVIA E FERROVIA		28,000	0-45
Tapiratiba à Estação de Itaiquara	RE ônibus	8,000	0-08
Estação de Itaiquara a São José do Rio Pardo	CMEF	20,000	0-37

TORRINHA

A SÃO PAULO

FERROVIA	CPEF e EFSJ	288,428	4-24
RODOVIA via São Pedro, Piracicaba, Americana e Campinas	RE ônibus: São Pedro a São Paulo	260,000	4-20

AO DISTRITO FEDERAL
via São Paulo

A BROTAS

FERROVIA	CPEF	20,320	0-21
RODOVIA via Estação de Espraiado	RM ônibus: Estação de Espraiado a Brotas	22,000	0-44

A DOIS CÓRREGOS

FERROVIA	CPEF	24,370	0-20
RODOVIA	RE	26,000	0-26

A SÃO PEDRO

RODOVIA

1. via Santa Maria da Serra	RE	49,000	0-49
2.		34,000	0-59
Torrinha ao entroncamento RM-RE no trecho São Pedro-Torrinha via Bairro Bom Jesus	RM	25,000	0-50
Entroncamento RM-RE a São Pedro	RE	9,000	0-09

LOCALIDADE DE DESTINO, MEIO DE TRANSPORTE E ITINERÁRIO		Distância (km)	Tempo de percurso (h-m)

VARGEM GRANDE DO SUL

A SÃO PAULO

FERROVIA		274,572	6-58
Vargem Grande do Sul a Campinas	CMEF baldeação em Lagoa Branca e Campinas	170,000	5-20
Campinas a São Paulo	CPEF e EFSJ	104,572	1-38
RODOVIA via São João da Boa Vista, Mogi-Mirim e Campinas	RE ônibus	243,000	4-03

AO DISTRITO FEDERAL
via São Paulo

A AGUAÍ

FERROVIA	CMEF baldeação em Lagoa Branca	45,000	1-40
RODOVIA via São João da Boa Vista	RE ônibus: baldeação em São João da Boa Vista	48,000	0-48

A ÁGUAS DA PRATA

RODOVIA

1. via São João da Boa Vista	RE ônibus: baldeação em São João da Boa Vista	35,000	0-35
2.		44,200	0-55
Vargem Grande do Sul a São Roque da Fartura	RE ônibus: baldeação	19,000	0-19
São Roqu eda Fartura ao km 265,2 da Rodovia São Paulo-Minas Gerais (via Águas da Prata)	RM ônibus	11,000	0-22
Km 265,2 a Águas da Prata	RE ônibus	14,200	0-14
RODOVIA E FERROVIA		35,000	0-45
Vargem Grande do Sul a São João da Boa Vista	RE ônibus	22,000	0-22
São João da Boa Vista a Águas da Prata	CMEF	13,000	0-23

LOCALIDADE DE DESTINO, MEIO DE TRANSPORTE E ITINERÁRIO		Distância (km)	Tempo de percurso (h-m)
A CASA BRANCA			
FERROVIA	CMEF baldeação em Lagoa Branca	37,000	1-10
RODOVIA	RE ônibus	27,500	0-28
A SÃO JOÃO DA BOA VISTA			
RODOVIA			
1.	RE ônibus	22,000	0-22
2.	RM ônibus	25,000	0-50
A SÃO SEBASTIÃO DA GRAMA			
RODOVIA	RE ônibus	20,000	0-20

ESTADO DE M
Águas de Lindóia
Itapira
Mogi-Mirim
Km 196
EST. DE CONSELHEIRO
MARTIM FRANCISCO

TÁBUAS ITINERÁRIAS PAULISTAS

QUINTA REGIÃO

ESCALA

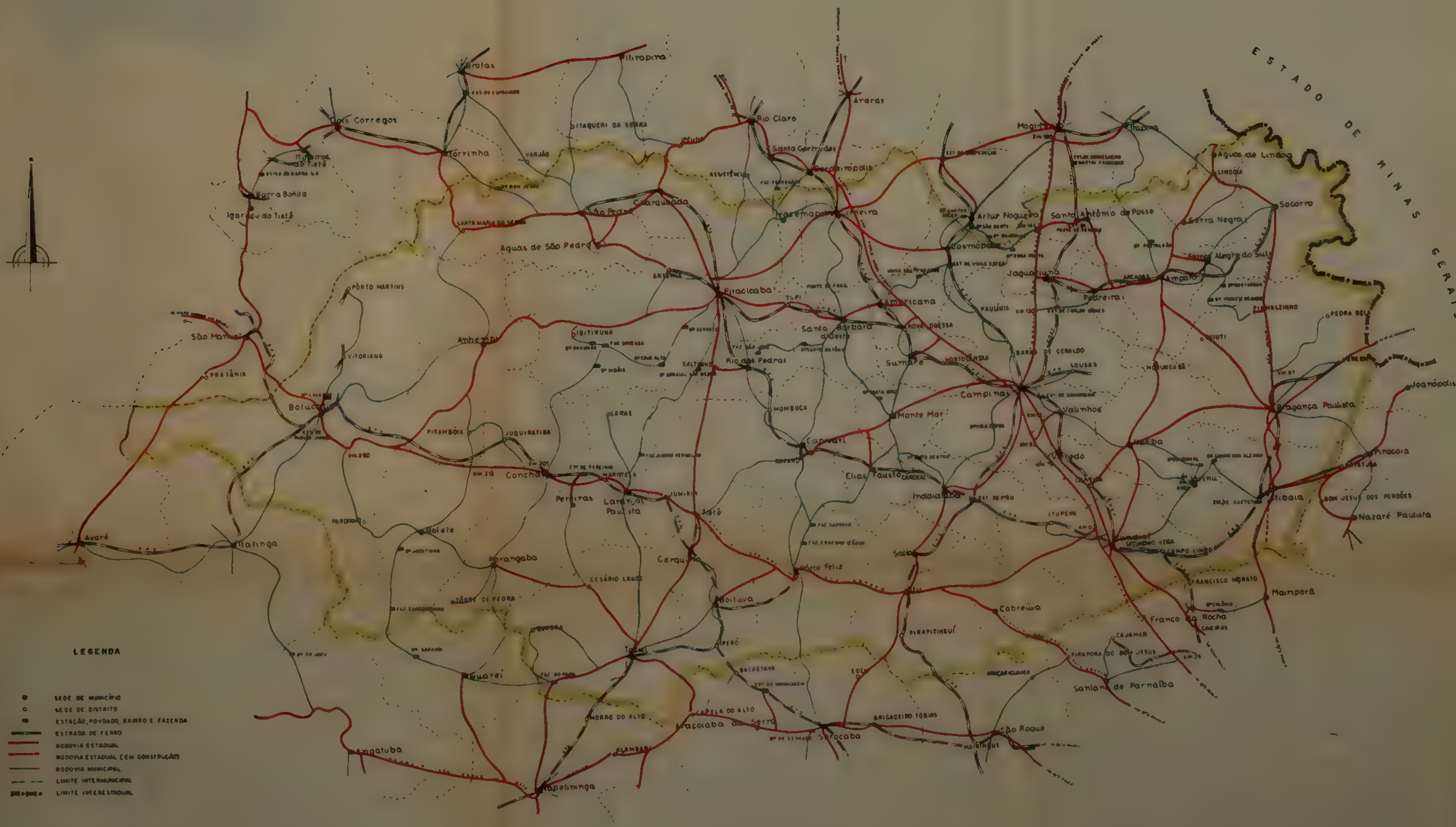

LEGENDA

- SEDE DE MUNICÍPIO
- SEDE DE DISTRITO
- ESTAÇÃO, POVOADO, BAIRRO E FAZENDA
- ESTRADA DE FERRO
- RODOVIA ESTADUAL
- RODOVIA ESTADUAL (EM CONSTRUÇÃO)
- RODOVIA MUNICIPAL
- LIMITE INTERMUNICIPAL
- LIMITE INTERESTADUAL

5.ª REGIÃO

1 - Águas de Lindóia
2 - Águas de São Pedro
3 - Americana
4 - Amparo
5 - Anhembi
6 - Atibaia
7 - Bofete
8 - Boituva
9 - Botucatu
10 - Bragança Paulista
11 - Cabreúva
12 - Campinas
13 - Capivari
14 - Cerquilho
15 - Charqueada
16 - Conchas
17 - Cosmópolis
18 - Elias Fausto
19 - Indaiatuba
20 - Iracemápolis
21 - Itatiba
22 - Itu
23 - Jaguariúna
24 - Jarinu
25 - Jundiaí
26 - Laranjal Paulista
27 - Limeira
28 - Monte Alegre do Sul
29 - Monte Mor
30 - Pedreira
31 - Pereiras
32 - Piracicaba
33 - Porangaba
34 - Pôrto Feliz
35 - Rio das Pedras
36 - Salto
37 - Santa Bárbara d'Oeste
38 - São Pedro
39 - Serra Negra
40 - Socorro
41 - Sumaré
42 - Tatuí
43 - Tietê
44 - Valinhos
45 - Vinhedo

LOCALIDADE DE DESTINO, MEIO DE TRANSPORTE E ITINERÁRIO		Distância (km)	Tempo de percurso (h-m)

ÁGUAS DE LINDÓIA

A SÃO PAULO

RODOVIA

1. via Itatiba e Jundiaí	RE ônibus	169,000	2-49
2. via Jaguariúna e Campinas	RE ônibus	195,800	3-12

AO DISTRITO FEDERAL
via São Paulo

A ITAPIRA

RODOVIA		34,000	1-00
Águas de Lindóia a Lindóia	RE ônibus: baldeação	8,000	0-08
Lindóia a Itapira	RM ônibus	26,000	0-52

A SERRA NEGRA

RODOVIA via Lindóia	RE ônibus	24,000	0-24

A SOCORRO

RODOVIA via Lindóia	RE ônibus	30,000	0-30

ÁGUAS DE SÃO PEDRO

A SÃO PAULO

RODOVIA		202,000	3-34
Águas de São Pedro a Artemis	RE ônibus	16,000	0-16
Artemis ao entroncamento RM-RE no trecho Piracicaba-Charqueada	RM ônibus	12,000	0-24
Entroncamento RM-RE a São Paulo via Piracicaba, Americana e Campinas	RE ônibus	174,000	2-54

LOCALIDADE DE DESTINO, MEIO DE TRANSPORTE E ITINERÁRIO		Distância (km)	Tempo de percurso (h-m)
RODOVIA E FERROVIA			
1.		246,370	3-38
Águas de São Pedro a Rio Claro . . via Charqueada	RE . . . . . ônibus	52,000	0-52
Rio Claro a São Paulo	CPEF e EFSJ.	194,370	2-46
2.		229,123	4-36
Águas de São Pedro a Piracicaba . via Charqueada	RE . . . . . ônibus	45,000	0-45
Piracicaba a São Paulo	CPEF e EFSJ.	184,123	3-51
AO DISTRITO FEDERAL via São Paulo			
A SÃO PEDRO			
RODOVIA	RE . . . . . ônibus	7,000	0-07

AMERICANA

A SÃO PAULO			
FERROVIA	CPEF e EFSJ.	142,489	2-00
RODOVIA . . . . . via Campinas	RE . . . . . ônibus	130,000	2-10
AO DISTRITO FEDERAL via São Paulo			
A CAMPINAS			
FERROVIA	CPEF	37,917	0-31
RODOVIA	RE . . . . . ônibus	34,000	0-34
A COSMÓPOLIS			
FERROVIA	. . . . .	81,449	2-23
Americana a Campinas	CPEF . . . . . baldeação	37,917	0-31
Campinas a Cosmópolis	EFS	43,532	1-52
RODOVIA			
1.	RE	33,000	0-33
2. . . . . via Usina Salto Grande e Estação de Usina Ester	RM	25,000	0-50

LOCALIDADE DE DESTINO, MEIO DE TRANSPORTE E ITINERÁRIO		Distância (km)	Tempo de percurso (h-m)
A LIMEIRA			
FERROVIA	CPEF	23,500	0-21
RODOVIA	RE ônibus	23,000	0-23
A SANTA BÁRBARA d'OESTE			
FERROVIA	CPEF baldeação em Nova Odessa	21,867	0-32
RODOVIA	RE ônibus	10,000	0-10
A SUMARÉ			
FERROVIA	CPEF	12,344	0-14
RODOVIA			
1.	RE	20,000	0-20
2. via Nova Odessa	RM ônibus: Americana a Nova Odessa	12,000	0-24
AOS DISTRITOS			
A NOVA ODESSA			
FERROVIA	CPEF	6,369	0-05
RODOVIA			
1.	RM ônibus	7,000	0-14
2.	RE	12,500	0-13

AMPARO

A SÃO PAULO			
FERROVIA		167,572	3-36
Amparo a Campinas	CMEF baldeação	63,000	2-10
Campinas a São Paulo	CPEF e EFSJ	104,572	1-26
RODOVIA			
1. via Itatiba e Jundiaí	RE ônibus	126,000	2-06
2. via Jaguariúna e Campinas	RE ônibus	152,800	2-33

LOCALIDADE DE DESTINO, MEIO DE TRANSPORTE E ITINERÁRIO		Distância (km)	Tempo de percurso (h-m)
AO DISTRITO FEDERAL via São Paulo			
A BRAGANÇA PAULISTA			
RODOVIA via Tuiuti	RE ônibus: Tuiuti a Bragança Paulista	40,000	0-40
A ITAPIRA			
RODOVIA			
1.		61,000	1-27
Amparo a Lindóia via Serra Negra	RE ônibus: baldeação	35,000	0-35
Lindóia a Itapira	RM ônibus	26,000	0-52
2. via Bairro Pantaleão	RM	41,000	1-22
A ITATIBA			
RODOVIA via Morungaba	RE ônibus	46,000	0-46
A MONTE ALEGRE DO SUL			
FERROVIA	CMEF	17,000	0-33
RODOVIA			
1.	RE ônibus	12,300	0-12
2.	RM	9,500	0-20
A PEDREIRA			
FERROVIA	CMEF	20,000	0-33
RODOVIA via Arcadas	RE ônibus	19,000	0-19
A SANTO ANTÔNIO DE POSSE			
RODOVIA via Arcadas	RE ônibus: Amparo a Arcadas	31,000	0-31

LOCALIDADE DE DESTINO, MEIO DE TRANSPORTE E ITINERÁRIO		Distância (km)	Tempo de percurso (h-m)
A SERRA NEGRA			
RODOVIA	RE ônibus	19,000	0-19
AOS DISTRITOS			
A ARCADAS			
FERROVIA	CMEF	11,000	0-16
RODOVIA	RE ônibus	10,000	0-10

ANHEMBI

A SÃO PAULO			
RODOVIA E FERROVIA		327,080	6-39
Anhembi a Botucatu	RE ônibus	58,600	0-59
Botucatu a São Paulo	EFS	268,480	5-40
RODOVIA via Piraciçaba, Americana e Campinas	RE ônibus: baldeação em Piracicaba	238,000	3-58
AO DISTRITO FEDERAL via São Paulo			
A BOFETE			
RODOVIA			
1.		48,000	1-24
Anhembi ao entroncamento RE-RM no trecho Anhembi-Botucatu	RE	12,000	0-12
Entroncamento RE-RM a Bofete via Pirambóia	RM	36,000	1-12
2.		57,400	1-15
Anhembi ao km 216 da Rodovia São Paulo-Mato Grosso (via Bauru)	RE	39,400	0-39
Km 216 a Bofete	RM	18,000	0-36

LOCALIDADE DE DESTINO, MEIO DE TRANSPORTE E ITINERÁRIO		Distância (km)	Tempo de percurso (h-m)
A BOTUCATU			
RODOVIA			
1.	RE ônibus	58,600	0-59
2.	RM	45,000	1-30
A CONCHAS			
RODOVIA			
1.	RE	58,400	0-58
2.		48,000	1-20
Anhembi ao entroncamento RE-RM no trecho Anhembi-Botucatu	RE	12,000	0-12
Entroncamento RE-RM ao km 201 da Rodovia São Paulo-Mato Grosso (via Bauru) via Pirambáia e Juquiratiba	RM	32,000	1-04
Km 201 a Conchas	RE	4,000	0-04
A PIRACICABA			
RODOVIA	RE ônibus	70,000	1-10
A SÃO PEDRO			
RODOVIA			
1.		59,000	1-29
Anhembi a Santa Maria da Serra	RM	30,000	1-00
Santa Maria da Serra a São Pedro	RE	29,000	0-29
2.		80,000	1-27
Anhembi ao entroncamento RE-RM no trecho Anhembi-Piracicaba	RE	50,000	0-50
Entroncamento RE-RM a Artemis	RM	7,000	0-14
Artemis a São Pedro via Águas de São Pedro	RE ônibus	23,000	0-23
AOS DISTRITOS			
A PIRAMBÓIA			
RODOVIA		21,000	0-30
Anhembi ao entroncamento RE-RM no trecho Anhembi-Botucatu	RE	12,000	0-12
Entroncamento RE-RM a Pirambóia	RM	9,000	0-18

LOCALIDADE DE DESTINO, MEIO DE TRANSPORTE E ITINERÁRIO		Distância (km)	Tempo de percurso (h-m)

ATIBAIA

A SÃO PAULO

FERROVIA		83,428	2-33
Atibaia a Campo Limpo	EFB baldeação	34,000	1-23
Campo Limpo a São Paulo	EFSJ	49,428	1-10
RODOVIA via Mairiporã	RE ônibus	67,000	1-07

AO DISTRITO FEDERAL
via São Paulo

A BRAGANÇA PAULISTA

FERROVIA	EFB baldeação na Estação de Caetetuba	29,000	1-04
RODOVIA	RE ônibus	24,000	0-24

A FRANCO DA ROCHA

FERROVIA		50,642	1-43
Atibaia a Campo Limpo	EFB baldeação	34,000	1-24
Campo Limpo a Franco da Rocha	EFSJ	16,642	0-19
RODOVIA		49,000	1-01
Atibaia a Mairiporã	RE ônibus: baldeação	32,000	0-32
Mairiporã ao Bairro Colônia	RM ônibus	12,000	0-24
Bairro Colônia a Franco da Rocha	RE ônibus	5,000	0-05

A JARINU

RODOVIA via Estação de Caetetuba e Bairro Campo dos Aleixos	RM ônibus	24,000	0-48

A JUNDIAÍ

FERROVIA		45,105	1-35
Atibaia a Campo Limpo	EFB baldeação	34,000	1-23
Campo Limpo a Jundiaí	EFSJ	11,105	0-12

LOCALIDADE DE DESTINO, MEIO DE TRANSPORTE E ITINERARIO		Distância (km)	Tempo de percurso (h-m)
RODOVIA via Estação de Caetetuba, Bairro Campo dos Aleixos e Jarinu	RM ônibus	48,000	1-36
A MAIRIPORÃ			
RODOVIA	RE ônibus	32,000	0-32
A NAZARÉ PAULISTA			
RODOVIA via Bom Jesus dos Perdões	RE ônibus	23,000	0-23
A PIRACAIA			
FERROVIA	EFB	27,000	0-50
RODOVIA via Batatuba	RE ônibus	26,000	0-26

BOFETE

A SÃO PAULO			
RODOVIA		222,500	4-03
Bofete a Porangaba	RM	20,000	0-40
Porangaba a São Paulo via Tatuí e Sorocaba	RE ônibus: baldeação em Tatuí	202,500	3-23
RODOVIA E FERROVIA		242,246	5-07
Bofete ao km 216 da Rodovia São Paulo-Mato Grosso (via Bauru)	RM ônibus	18,000	0-36
Km 216 a Conchas	RE ônibus	19,000	0-19
Conchas a São Paulo	EFS	205,246	4-12
AO DISTRITO FEDERAL via São Paulo			
A ANGATUBA			
RODOVIA		118,300	2-45
Bofete a Guareí via Bairro Jacutinga, Fazenda Espraiadinho e Bairro Sarandi	RM	47,000	1-34
Guareí a Angatuba	RE ônibus: baldeação em Itapetininga	71,300	1-11

LOCALIDADE DE DESTINO, MEIO DE TRANSPORTE E ITINERARIO		Distância (km)	Tempo de percurso (h-m)
A ANHEMBI			
RODOVIA			
1.		48,000	1-24
Bofete ao entroncamento RM-RE no trecho Anhembi-Botucatu via Pirambóia	RM	36,000	1-12
Entroncamento RM-RE a Anhembi	RE	12,000	0-12
2.		57,400	1-15
Bofete ao km 216 da Rodovia São Paulo-Mato Grosso (via Bauru)	RM	18,000	0-36
Km 216 a Anhembi	RE	39,400	0-39
A BOTUCATU			
RODOVIA			
1.		62,000	1-20
Bofete ao km 216 da Rodovia São Paulo-Mato Grosso (via Bauru)	RM ônibus	18,000	0-36
Km 216 a Botucatu	RE ônibus	44,000	0-44
2.		48,000	1-26
Bofete ao km 250 da Rodovia São Paulo-Mato Grosso (via Bauru) via Pardinho	RM ônibus: Pardinho ao km 250	38,000	1-16
Km 250 a Botucatu	RE ônibus	10,000	0-10
A CONCHAS			
RODOVIA		37,000	0-55
Bofete ao km 216 da Rodovia São Paulo-Mato Grosso (via Bauru)	RM ônibus	18,000	0-36
Km 216 a Conchas	RE	19,000	0-19
A GUAREÍ			
RODOVIA			
1. via Bairro Jacutinga, Fazenda Espraiadinho e Bairro Sarandi	RM	47,000	1-34
2. via Porangaba	RM	50,500	1-42

LOCALIDADE DE DESTINO, MEIO DE TRANSPORTE E ITINERARIO		Distância (km)	Tempo de percurso (h-m)
A ITATINGA			
RODOVIA		86,000	2-42
Bofete ao km 250 da Rodovia São Paulo-Mato Grosso (via Bauru) via Pardinho	RM ônibus: Pardinho ao km 250	38,000	1-16
Km 250 a Botucatu	RE ônibus: baldeação	10,000	0-10
Botucatu a Itatinga	RM ônibus	38,000	1-16
A PORANGABA			
RODOVIA	RM	20,000	0-40

BOITUVA

A SÃO PAULO			
FERROVIA	EFS	148,055	3-00
RODOVIA			
1. via Pôrto Feliz, Itu e Cabreúva	RE ônibus: baldeação em Pôrto Feliz e Itu	148,000	2-28
2. via Pôrto Feliz, Itu e km 62 da Via Anhanguera	RE ônibus: baldeação em Pôrto Feliz	149,000	2-29
AO DISTRITO FEDERAL via São Paulo			
A ARAÇOIABA DA SERRA			
RODOVIA		56,500	1-18
Boituva a Tatuí	RM ônibus: baldeação	21,000	0-42
Tatuí a Araçoiaba da Serra via Capela do Alto	RE ônibus	35,500	0-36
FERROVIA E RODOVIA		35,444	0-48
Boituva à Estação de Varnhagem	EFS	23,944	0-36
Estação de Varnhagem a Araçoiaba da Serra	RE	11,500	0-12

LOCALIDADE DE DESTINO, MEIO DE TRANSPORTE E ITINERARIO		Distância (km)	Tempo de percurso (h-m)
A CERQUILHO			
FERROVIA	EFS	16,135	0-19
RODOVIA	RM ônibus	17,500	0-36
A PÔRTO FELIZ			
FERROVIA	EFS	24,004	0-56
RODOVIA	RE ônibus	21,000	0-21
A TATUÍ			
FERROVIA	EFS baldeação em Iperó	26,798	0-37
RODOVIA	RM ônibus	21,000	0-42
A TIETÊ			
FERROVIA	EFS baldeação em Cerquilho	24,193	0-37
RODOVIA			
1.		24,500	0-43
Boituva a Cerquilho	RM ônibus	17,500	0-36
Cerquilho a Tietê	RE ônibus	7,000	0-07
2.	RE	36,000	0-36
AOS DISTRITOS			
A IPERÓ			
FERROVIA	EFS	8,223	0-09
RODOVIA	RM	9,000	0-18

BOTUCATU

A SÃO PAULO			
FERROVIA	EFS	268,480	5-40
RODOVIA via Tietê e Cabreúva	RE	260,000	4-20
AEROVIA	"VASP"	203,000	0-58

LOCALIDADE DE DESTINO, MEIO DE TRANSPORTE E ITINERÁRIO		Distância (km)	Tempo de percurso (h-m)
AO DISTRITO FEDERAL via São Paulo			
A ANHEMBI			
RODOVIA			
1.	RE ônibus	58,600	0-59
2.	RM	45,000	1-30
A AVARÉ			
FERROVIA	EFS	69,595	1-25
RODOVIA			
1. via Itatinga	RM ônibus	80,000	2-40
2. via São Manuel	RE ônibus: baldeação em São Manuel	90,000	1-30
A BOFETE			
RODOVIA			
1.		62,000	1-20
Botucatu ao km 216 da Rodovia São Paulo-Mato Grosso (via Bauru)	RE ônibus	44,000	0-44
Km 216 a Bofete	RM ônibus	18,000	0-36
2.		48,000	1-26
Botucatu ao km 250 da Rodovia São Paulo-Mato Grosso (via Bauru)	RE ônibus	10,000	0-10
Km 250 a Bofete via Pardinho	RM ônibus: km 250 a Pardinho	38,000	1-16
A DOIS CÓRREGOS			
RODOVIA			
1. via São Manuel, Igaraçu do Tietê, Barra Bonita e Mineiros do Tietê	ônibus: Botucatu a Barra Bonita; baldeação em São Manuel; Mineiros do Tietê a Dois Córregos	100,000	1-40

LOCALIDADE DE DESTINO, MEIO DE TRANSPORTE E ITINERÁRIO		Distância (km)	Tempo de percurso (h-m)
2.		87,000	1-44
Botucatu a Barra Bonita . . . . . via São Manuel e Igaraçu do Tietê	RE . . . . . ônibus: baldeação em São Manuel	60,000	1-00
Barra Bonita a Mineiros do Tietê . via Usina da Barra S/A.	RM	17,000	0-34
Mineiros do Tietê a Dois Córregos .	RE . . . . . ônibus	10,000	0-10
A ITATINGA			
FERROVIA	EFS	36,480	0-44
RODOVIA	RM . . . . . ônibus	38,000	1-16
A SÃO MANUEL			
FERROVIA	EFS	33,630	0-49
RODOVIA	RE . . . . . ônibus	30,000	0-30
A SÃO PEDRO			
RODOVIA			
1.		117,600	2-28
Botucatu a Anhembi	RE . . . . . ônibus	58,600	0-59
Anhembi a Santa Maria da Serra .	RM	30,000	1-00
Santa Maria da Serra a São Pedro .	RE	29,000	0-29
2.		104,000	2-59
Botucatu a Santa Maria da Serra . via Anhembi	RM	75,000	2-30
Santa Maria da Serra a São Pedro .	RE	29,000	0-29
AOS DISTRITOS			
A PARDINHO			
RODOVIA		28,000	0-46
Botucatu ao km 250 da Rodovia São Paulo-Mato Grosso (via Bauru) . .	RE . . . . . ônibus	10,000	0-10
Km 250 a Pardinho	RM . . . . . ônibus	18,000	0-36

LOCALIDADE DE DESTINO, MEIO DE TRANSPORTE E ITINERÁRIO		Distância (km)	Tempo de percurso (h-m)
A PÔRTO MARTINS			
RODOVIA		34,000	1-03
Botucatu ao Bairro Lageado	RE ônibus	5,000	0-05
Bairro Lageado a Pôrto Martins via Vitoriana	RM ônibus	29,000	0-58
A VITORIANA			
RODOVIA		16,000	0-27
Botucatu ao Bairro Lageado	RE ônibus	5,000	0-05
Bairro Lageado a Vitoriana	RM ônibus	11,000	0-22

BRAGANÇA PAULISTA

A SÃO PAULO			
FERROVIA		104,428	2-20
Bragança Paulista a Campo Limpo	EFB baldeação	55,000	1-33
Campo Limpo a São Paulo	EFSJ	49,428	0-47
RODOVIA via Atibaia e Mairiporã	RE ônibus	91,000	1-31
AO DISTRITO FEDERAL via São Paulo			
A AMPARO			
RODOVIA via Tuiuti	RE ônibus: Bragança Paulista a Tuiuti	40,000	0-40
A ATIBAIA			
FERROVIA	EFB baldeação na Estação de Caetetuba	29,000	0-55
RODOVIA	RE ônibus	24,000	0-24
A ITATIBA			
RODOVIA	RE ônibus	40,000	0-40

LOCALIDADE DE DESTINO, MEIO DE TRANSPORTE E ITINERARIO		Distância (km)	Tempo de percurso (h-m)
A JARINU			
RODOVIA		48,000	1-12
Bragança Paulista a Atibaia	RE ônibus: baldeação	24,000	0-24
Atibaia a Jarinu via Estação de Caetetuba e Bairro Campo dos Aleixos	RM ônibus	24,000	0-48
FERROVIA E RODOVIA		46,000	1-23
Bragança Paulista à Estação de Caetetuba	EFB	25,000	0-41
Estação de Caetetuba a Jarinu via Bairro Campo dos Aleixos	RM ônibus	21,000	0-42
A JOANÓPOLIS			
RODOVIA			
1.		46,000	1-10
Bragança Paulista a Piracaia	RM ônibus	24,000	0-48
Piracaia a Joanópolis	RE ônibus	22,000	0-22
2. via Atibaia e Piracaia	RE ônibus: baldeação em Atibaia	72,000	1-12
A MONTE ALEGRE DO SUL			
RODOVIA			
1. via Tuiuti e Amparo	RE ônibus: Bragança Paulista a Tuiuti; Amparo a Monte Alegre do Sul	52,300	0-52
2.		50,400	1-12
Bragança Paulista a Pinhalzinho	RE ônibus	28,400	0-28
Pinhalzinho a Monte Alegre do Sul via Bairro Vargem Grande e Bairro Mostardas	RM	22,000	0-44
A PIRACAIA			
FERROVIA	EFB baldeação na Estação de Caetetuba	56,000	1-48

LOCALIDADE DE DESTINO, MEIO DE TRANSPORTE E ITINERÁRIO		Distância (km)	Tempo de percurso (h-m)
RODOVIA			
1.	RM ônibus	24,000	0-48
2. via Atibaia	RE ônibus: baldeação em Atibaia	50,000	0-50
A SOCORRO			
RODOVIA	RE ônibus	51,000	0-51
AOS DISTRITOS			
A PEDRA BELA			
RODOVIA		24,000	0-42
Bragança Paulista ao km 97 da Rodovia São Paulo-Socorro	RE ônibus	6,000	0-06
Km 97 a Pedra Bela	RM ônibus	18,000	0-36
A PINHALZINHO			
RODOVIA	RE ônibus	28,400	0-28
A TUIUTI			
RODOVIA	RE ônibus	24,000	0-24
A VARGEM			
FERROVIA	EFB	20,000	0-41
RODOVIA			
1.	RE	17,000	0-17
2.	RM	17,000	0-34

CABREÚVA

A SÃO PAULO			
RODOVIA	RE ônibus	79,000	1-19
AO DISTRITO FEDERAL via São Paulo			
A ITU			
RODOVIA	RE ônibus	22,000	0-22

LOCALIDADE DE DESTINO, MEIO DE TRANSPORTE E ITINERÁRIO		Distância (km)	Tempo de percurso (h-m)
A JUNDIAÍ			
RODOVIA	RE	57,000	0-57
A SANTANA DE PARNAÍBA			
RODOVIA via Pirapora do Bom Jesus	RE ônibus	36,000	0-36
A SÃO ROQUE			
RODOVIA		51,000	1-19
Cabreúva a Pirapora do Bom Jesus	RE ônibus: baldeação	23,000	0-23
Pirapora do Bom Jesus a São Roque via Araçariguama	RM ônibus	28,000	0-56

CAMPINAS

A SÃO PAULO			
FERROVIA	CPEF e EFSJ	104,572	1-26
RODOVIA			
1.	RE ("Anhanguera") ônibus	96,000	1-36
2. via Vinhedo e Jundiaí	RE ônibus: Campinas a Jundiaí	113,000	1-53
AEROVIA	"Cruzeiro" e "Real"	90,000	0-30
AO DISTRITO FEDERAL via São Paulo			
A AMERICANA			
FERROVIA	CPEF	37,917	0-33
RODOVIA	RE ônibus	34,000	0-34
A COSMÓPOLIS			
FERROVIA	EFS	43,532	1-52
RODOVIA via Barão de Geraldo, Paulínia e Estação de Usina Ester	RM ônibus	39,000	1-18

LOCALIDADE DE DESTINO, MEIO DE TRANSPORTE E ITINERÁRIO		Distância (km)	Tempo de percurso (h-m)
A INDAIATUBA			
FERROVIA	EFS baldeação na Estação de Itaici	41,391	1-10
RODOVIA			
1.	RE ônibus	32,000	0-32
2. via Bairro Vira-Copos	RM	30,000	1-00
A ITATIBA			
RODOVIA			
1. via Estação de Samambaia e Valinhos	RM ônibus	29,000	0-58
2.		38,000	0-57
Campinas a Valinhos via km 82 da Via Anhanguera	RE ônibus: baldeação	19,000	0-19
Valinhos a Itatiba	RM ônibus	19,000	0-38
3.		34,800	0-54
Campinas a Valinhos	RE ônibus: baldeação	15,800	0-16
Valinhos a Itatiba	RM ônibus	19,000	0-38
A JAGUARIÚNA			
FERROVIA	CMEF	33,000	0-46
RODOVIA	RE ônibus	26,800	0-27
A JUNDIAÍ			
FERROVIA	CPEF	44,042	0-32
RODOVIA			
1.	RE ("Anhanguera") ônibus	39,000	0-39
2. via Vinhedo	RE ônibus	45,000	0-45
A MONTE MOR			
RODOVIA	RE ônibus	31,000	0-31

LOCALIDADE DE DESTINO, MEIO DE TRANSPORTE E ITINERÁRIO		Distância (km)	Tempo de percurso (h-m)
A PEDREIRA			
FERROVIA	CMEF	43,000	1-16
RODOVIA			
1. via Jaguariúna	RE ônibus	37,800	0-38
2.		34,500	0-53
Campinas ao km 130 da Rodovia São Paulo-Minas Gerais (via Águas da Prata)	RE ônibus	17,000	0-17
Km 130 a Pedreira via Estação de Carlos Gomes	RM ônibus	17,500	0-36
A SUMARÉ			
FERROVIA	CPEF	25,573	0-22
RODOVIA	RE ônibus	27,000	0-27
A VALINHOS			
FERROVIA	CPEF	13,306	0-11
RODOVIA			
1. via km 82 da Via Anhanguera	RE ônibus	19,000	0-19
2.	RE ônibus	15,800	0-16
3. via Estação de Samambaia	RM ônibus	10,000	0-20
AOS DISTRITOS			
A BARÃO DE GERALDO			
FERROVIA	EFS	10,334	0-25
RODOVIA	RM ônibus	11,000	0-22
A PAULÍNIA			
FERROVIA	EFS	23,270	0-59
RODOVIA via Barão de Geraldo	RM ônibus	23,000	0-46
A SOUSAS			
FERROVIA	EFS	14,900	0-38
RODOVIA	RM ônibus	11,500	0-24

LOCALIDADE DE DESTINO, MEIO DE TRANSPORTE E ITINERÁRIO		Distância (km)	Tempo de percurso (h-m)

CAPIVARI

A SÃO PAULO

FERROVIA		148,532	3-41
Capivari a Jundiaí	EFS baldeação	88,002	2-51
Jundiaí a São Paulo	EFSJ	60,530	0-50
RODOVIA via Campinas	RE ônibus: baldeação em Campinas	154,000	2-34

AO DISTRITO FEDERAL
via São Paulo

A ELIAS FAUSTO

FERROVIA	EFS	17,590	0-35
RODOVIA	RE	23,600	0-24

A MONTE MOR

RODOVIA	RE ônibus	27,000	0-27

A PORTO FELIZ

RODOVIA

1. via Rafard, Fazenda Capoava e Fazenda Engenho d'Água	RM ônibus	33,500	1-08
2.	RM	35,000	1-10

A RIO DAS PEDRAS

FERROVIA	EFS	29,632	0-54
RODOVIA via Mombuca	RM ônibus	22,000	0-44

A SANTA BÁRBARA d'OESTE

RODOVIA	RM	32,000	1-04

A TIETÊ

RODOVIA via Rafard	RM ônibus	33,500	1-08

LOCALIDADE DE DESTINO, MEIO DE TRANSPORTE E ITINERÁRIO		Distância (km)	Tempo de percurso (h-m)
AOS DISTRITOS			
A MOMBUCA			
FERRODIA	EFS	14,818	0-26
RODOVIA	RM ônibus	10,000	0-20
A RAFARD			
FERRODIA	EFS	3,474	0-06
RODOVIA	RM ônibus	3,500	0-08

CERQUILHO

A SÃO PAULO			
FERRODIA	EFS	164,190	3-21
RODOVIA			
1. via Tietê, Itu e Cabreúva	RE ônibus: baldeação em Tietê	163,000	2-43
2. via Tietê, Itu e km 62 da Via Anhanguera	RE ônibus: baldeação em Tietê	164,000	2-44
AO DISTRITO FEDERAL via São Paulo			
A BOITUVA			
FERRODIA	EFS	16,135	0-20
RODOVIA	RM ônibus	17,500	0-36
A LARANJAL PAULISTA			
FERRODIA	EFS	21,136	0-22
RODOVIA via Tietê	RE ônibus: baldeação em Tietê	27,000	0-27
A TATUÍ			
FERRODIA	EFS baldeação em Iperó	42,933	1-01
RODOVIA	RE ônibus	24,000	0-24

LOCALIDADE DE DESTINO, MEIO DE TRANSPORTE E ITINERÁRIO		Distância (km)	Tempo de percurso (h-m)
A TIETÊ			
FERROVIA	EFS	8,058	0-16
RODOVIA	RE ônibus	7,000	0-07

CHARQUEADA

A SÃO PAULO			
FERROVIA			
1.		231,782	8-37
Charqueada a Jundiaí	EFS baldeação	171,252	7-44
Jundiaí a São Paulo	EFSJ	60,530	0-53
2.		221,270	5-17
Charqueada a Piracicaba	EFS baldeação	37,147	1-26
Piracicaba a São Paulo	CPEF e EFSJ	184,123	3-51
RODOVIA via Piracicaba, Americana e Campinas	RE ônibus: baldeação em Piracicaba	197,000	3-17
RODOVIA E FERROVIA		230,370	3-22
Charqueada a Rio Claro via Ipeúna	RE ônibus	36,000	0-36
Rio Claro a São Paulo	CPEF e EFSJ	194,370	2-46
AO DISTRITO FEDERAL via São Paulo			
A PIRACICABA			
FERROVIA	EFS	37,147	1-26
RODOVIA	RE ônibus	29,000	0-29
A RIO CLARO			
RODOVIA via Ipeúna	RE ônibus	36,000	0-36

LOCALIDADE DE DESTINO, MEIO DE TRANSPORTE E ITINERÁRIO		Distância (km)	Tempo de percurso (h-m)
A SÃO PEDRO			
FERROVIA	EFS	20,917	0-42
RODOVIA			
1.	RE	14,000	0-14
2. via Águas de São Pedro	RE ônibus	23,000	0-23

CONCHAS

A SÃO PAULO			
FERROVIA	EFS	205,246	4-12
RODOVIA via Laranjal Paulista, Tietê e Cabreúva	RE ônibus: baldeação em Laranjal Paulista e Tietê	197,000	3-17
AO DISTRITO FEDERAL via São Paulo			
A ANHEMBI			
RODOVIA			
1.	RE	58,400	0-58
2.		48,000	1-20
Conchas ao km 201 da Rodovia São Paulo-Mato Grosso (via Bauru)	RE	4,000	0-04
Km 201 ao entroncamento RM-RE no trecho Anhembi-Botucatu via Juquiratiba e Pirambóia	RM	32,000	1-04
Entroncamento RM-RE a Anhembi	RE	12,000	0-12
A BOFETE			
RODOVIA		37,000	0-55
Conchas ao km 216 da Rodovia São Paulo-Mato Grosso (via Bauru)	RE ônibus	19,000	0-19
Km 216 a Bofete	RM ônibus	18,000	0-36

LOCALIDADE DE DESTINO, MEIO DE TRANSPORTE E ITINERÁRIO		Distância (km)	Tempo de percurso (h-m)
A LARANJAL PAULISTA			
FERROVIA	EFS	19,920	0-24
RODOVIA via Maristela	RE ônibus	21,000	0-21
A PEREIRAS			
RODOVIA	RE ônibus	11,000	0-11
FERROVIA E RODOVIA		13,701	0-15
Conchas à Estação de Pereiras	EFS	7,701	0-09
Estação de Pereiras a Pereiras	RE ônibus	6,000	0-06
A PIRACICABA			
RODOVIA			
1.		58,000	1-54
Conchas ao entroncamento RM-RE no trecho Piracicaba-Anhembi via Bairro Cibóia, Fazenda Gonzaga, Bairro Cruz Alta e Bairro Serrote	RM ônibus. Bairro Cruz Alta a Piracicaba	56,000	1-52
Entroncamento RM-RE a Piracicaba	RE ônibus	2,000	0-02
2.		73,000	2-02
Conchas a Laranjal Paulista via Maristela	RE ônibus: baldeação	21,000	0-21
Laranjal Paulista ao entroncamento RM-RE no trecho Piracicaba-Tietê via Fazenda Morro Vermelho e Bairro Arraial de São Bento	RM ônibus	49,000	1-38
Entroncamento RM-RE a Piracicaba.	RE ônibus	3,000	0-03
3.		83,000	2-10
Conchas ao entroncamento RM-RE no trecho Piracicaba-Anhembi via Bairro Cibóia, Fazenda Gonzaga, Bairro Anhumas e Ibitiruna	RM ônibus: Fazenda Gonzaga ao Bairro Anhumas	47,000	1-34
Entroncamento RM-RE a Piracicaba.	RE ônibus	36,000	0-36
A PORANGABA			
RODOVIA	RM	30,000	1-00

LOCALIDADE DE DESTINO, MEIO DE TRANSPORTE E ITINERÁRIO		Distância (km)	Tempo de percurso (h-m)
AOS DISTRITOS			
A JUQUIRATIBA			
FERROVIA	EFS	12,355	0-14
RODOVIA		13,000	0-22
Conchas ao km 201 da Rodovia São Paulo-Mato Grosso (via Bauru)	RE	4,000	0-04
Km 201 a Juquiratiba	RM	9,000	0-18

COSMÓPOLIS

A SÃO PAULO			
FERROVIA		148,104	3-12
Cosmópolis a Campinas	EFS baldeação	43,532	1-45
Campinas a São Paulo	CPEF e EFSJ	104,572	1-27
RODOVIA		135,000	2-54
Cosmópolis a Campinas via Estação de Usina Ester, Paulínia e Barão de Geraldo	RM ônibus: baldeação	39,000	1-18
Campinas a São Paulo	RE ("Anhanguera") ônibus	96,000	1-36
AO DISTRITO FEDERAL via São Paulo			
A AMERICANA			
FERROVIA		81,449	2-21
Cosmópolis a Campinas	EFS baldeação	43,532	1-45
Campinas a Americana	CPEF	37,917	0-36
RODOVIA			
1.	RE	33,000	0-33
2. via Estação de Usina Ester e Usina Salto Grande	RM	25,000	0-50
A ARTUR NOGUEIRA			
FERROVIA	EFS	9,190	0-24

LOCALIDADE DE DESTINO, MEIO DE TRANSPORTE E ITINERÁRIO		Distância (km)	Tempo de percurso (h-m)
RODOVIA			
1. via Bairro Campos Sales	RM ônibus	8,500	0-18
2. via Bairro São Bento	RM	8,000	0-16
A CAMPINAS			
FERROVIA	EFS	43,532	1-45
RODOVIA via Estação de Usina Ester, Paulínia e Barão de Geraldo	RM ônibus	39,000	1-18
A JAGUARIÚNA			
FERROVIA		76,532	2-42
Cosmópolis a Campinas	EFS baldeação	43,532	1-45
Campinas a Jaguariúna	CMEF	33,000	0-57
RODOVIA		65,800	1-45
Cosmópolis a Campinas via Estação de Usina Ester Paulínia e Barão de Geraldo	RM ônibus: baldeação	39,000	1-18
Campinas a Jaguariúna	RE ônibus	26,800	0-27
A LIMEIRA			
RODOVIA	RE	22,000	0-22

ELIAS FAUSTO

A SÃO PAULO			
FERROVIA		130,942	3-06
Elias Fausto a Jundiaí	EFS baldeação	70,412	2-04
Jundiaí a São Paulo	EFSJ	60,530	1-02
RODOVIA via Campinas	RE ônibus: baldeação em Campinas	143,600	2-24
AO DISTRITO FEDERAL via São Paulo			

LOCALIDADE DE DESTINO, MEIO DE TRANSPORTE E ITINERÁRIO		Distância (km)	Tempo de percurso (h-m)
A CAPIVARI			
FERRORIA	EFS	17,590	0-32
RODOVIA	RE	23,600	0-24
A INDAIATUBA			
FERRORIA	EFS	21,838	0-37
RODOVIA			
1. via Bairro Mato Dentro	RM	23,000	0-46
2.		38,600	1-01
Elias Fausto a Monte Mor	RE ônibus	16,600	0-17
Monte Mor a Indaiatuba via Bairro Mato Dentro	RM	22,000	0-44
A ITU			
FERROVIA	EFS baldeação na Estação de Itaici	51,879	1-24
RODOVIA		45,000	1-08
Elias Fausto a Indaiatuba via Bairro Mato Dentro	RM	23,000	0-46
Indaiatuba a Itu via Salto	RE ônibus	22,000	0-22
A MONTE MOR			
RODOVIA	RE ônibus	16,600	0-17
A PÔRTO FELIZ			
RODOVIA			
1.		57,100	1-32
Elias Fausto a Capivari	RE	23,600	0-24
Capivari a Pôrto Feliz via Rafard, Fazenda Capoava e Fazenda Engenho d'Água	RM ônibus	33,500	1-08
2. via Fazenda Capoava e Fazenda Engenho d'Água	RM	32,000	1-04

LOCALIDADE DE DESTINO, MEIO DE TRANSPORTE E ITINERÁRIO		Distância (km)	Tempo de percurso (h-m)
FERROVIA E RODOVIA		49,590	1-36
Elias Fausto a Capivari	EFS	17,590	0-32
Capivari a Pôrto Feliz via Rafard, Fazenda Capoava e Fazenda Engênho d'Água	RM ônibus	32,000	1-04
A SALTO			
FERROVIA	EFS baldeação na Estação de Itaici	44,662	1-11
RODOVIA		39,000	1-02
Elias Fausto a Indaiatuba via Bairro Mato Dentro	RM	23,000	0-46
Indaiatuba a Salto	RE ônibus	16,000	0-16
AOS DISTRITOS			
A CARDEAL			
FERROVIA	EFS	9,544	0-16
RODOVIA	RM	14,000	0-28

INDAIATUBA

A SÃO PAULO

FERROVIA		109,104	2-27
Indaiatuba a Jundiaí	EFS baldeação	48,574	1-37
Jundiaí a São Paulo	EFSJ	60,530	0-50
RODOVIA			
1. via km 91 da Via Anhanguera	RE ônibus: baldeação em Campinas	118,000	1-58
2. via Itu e Cabreúva	RE ônibus: baldeação em Itu	123,000	2-03

AO DISTRITO FEDERAL
via São Paulo

LOCALIDADE DE DESTINO, MEIO DE TRANSPORTE E ITINERARIO		Distância (km)	Tempo de percurso (h-m)
A CAMPINAS			
FERROVIA	EFS baldeação na Estação de Itaici	41,391	1-10
RODOVIA			
1.	RE ônibus	32,000	0-32
2. via Bairro Vira-Copos	RM	30,000	1-00
A ELIAS FAUSTO			
FERROVIA	EFS	21,838	0-38
RODOVIA			
1. via Bairro Mato Dentro	RM	23,000	0-46
2.		38,600	1-01
Indaiatuba a Monte Mor via Bairro Mato Dentro	RM	22,000	0-44
Monte Mor a Elias Fausto	RE ônibus	16,600	0-17
A ITU			
FERROVIA	EFS baldeação na Estação de Itaici	30,041	0-47
RODOVIA via Salto	RE ônibus	22,000	0-22
A JUNDIAÍ			
FERROVIA	EFS	48,574	1-26
RODOVIA			
1. via km 91 da Via Anhanguera	RE	61,000	1-01
2. via Salto e Itu	RE ônibus: baldeação em Itu	67,000	1-07
A MONTE MOR			
FERROVIA E RODOVIA		38,438	0-55
Indaiatuba a Elias Fausto	EFS	21,838	0-38
Elias Fausto a Monte Mor	RE ônibus	16,600	0-17

LOCALIDADE DE DESTINO, MEIO DE TRANSPORTE E ITINERARIO		Distância (km)	Tempo de percurso (h-m)
RODOVIA via Bairro Mato Dentro	RM	22,000	0-44
A SALTO			
FERROVIA	EFS baldeação na Estação de Itaici	22,824	0-33
RODOVIA	RE ônibus	16,000	0-16

IRACEMÁPOLIS

A SÃO PAULO			
RODOVIA E FERROVIA		178,489	2-47
Iracemápolis a Limeira	RM ônibus	12,500	0-26
Limeira a São Paulo	CPEF e EFSJ	165,989	2-21
RODOVIA		163,500	2-57
Iracemápolis a Limeira	RM ônibus: baldeação	12,500	0-26
Limeira a São Paulo via Campinas	RE ônibus	151,000	2-31
AO DISTRITO FEDERAL via São Paulo			
A CORDEIRÓPOLIS			
RODOVIA			
1.		29,500	0-43
Iracemápolis a Limeira	RM ônibus	12,500	0-26
Limeira a Cordeirópolis	RE	17,000	0-17
2.	RM	16,000	0-32
RODOVIA E FERROVIA		24,006	0-37
Iracemápolis a Limeira	RM ônibus	12,500	0-26
Limeira a Cordeirópolis	CPEF	11,506	0-11
A LIMEIRA			
RODOVIA	RM ônibus	12,500	0-26

LOCALIDADE DE DESTINO, MEIO DE TRANSPORTE E ITINERÁRIO		Distância (km)	Tempo de percurso (h-m)
A PIRACICABA			
RODOVIA		23,000	0-42
Iracemápolis ao entroncamento RM-RE no trecho Piracicaba-Charqueada	RM ônibus	19,000	0-38
Entroncamento RM-RE a Piracicaba	RE ônibus	4,000	0-04
A SANTA GERTRUDES			
RODOVIA			
1.		37,500	0-51
Iracemápolis a Limeira	RM ônibus	12,500	0-26
Limeira a Santa Gertrudes via Cordeirópolis	RE ônibus: Cordeirópolis a Santa Gertrudes	25,000	0-25
2.		33,500	0-59
Iracemápolis a Rio Claro via Assistência	RM	24,500	0-50
Rio Claro a Santa Gertrudes	RE	9,000	0-09
3. via Fazenda Paraguaçu	RM	16,000	0-32
RODOVIA E FERROVIA		33,033	0-49
Iracemápolis a Limeira	RM ônibus	12,500	0-26
Limeira a Santa Gertrudes	CPEF	20,533	0-23

ITATIBA

A SÃO PAULO			
RODOVIA via Jundiaí	RE ônibus	84,000	1-24
RODOVIA E FERROVIA		85,530	1-13
Itatiba a Jundiaí	RE ônibus	25,000	0-25
Jundiaí a São Paulo	EFSJ.	60,530	0-48
AO DISTRITO FEDERAL via São Paulo			

LOCALIDADE DE DESTINO, MEIO DE TRANSPORTE E ITINERÁRIO		Distância (km)	Tempo de percurso (h-m)
A AMPARO			
RODOVIA via Morungaba	RE ônibus	46,000	0-46
A BRAGANÇA PAULISTA			
RODOVIA	RE ônibus	40,000	0-40
A CAMPINAS			
RODOVIA			
1. via Valinhos e Estação de Samambaia	RM ônibus	29,000	0-58
2.		38,000	0-57
Itatiba a Valinhos	RM ônibus: baldeação	19,000	0-38
Valinhos a Campinas via km 82 Via Anhanguera	RE ônibus	19,000	0-19
3.		34,800	0-54
Itatiba a Valinhos	RM ônibus: baldeação	19,000	0-38
Valinhos a Campinas	RE ônibus	15,800	0-16
A JARINU			
RODOVIA			
1.		20,000	0-35
Itatiba ao entroncamento RE-RM no trecho Itatiba-Jundiaí	RE	4,000	0-04
Entroncamento RE-RM a Jarinu via Bairro do Breu	RM	16,000	0-32
2. via Bairro do Pinhal	RM	22,000	0-44
A JUNDIAÍ			
RODOVIA	RE ônibus	25,000	0-25
A PEDREIRA			
RODOVIA			
1. via Amparo	RE ônibus: baldeação em Amparo	65,000	1-05

LOCALIDADE DE DESTINO, MEIO DE TRANSPORTE E ITINERÁRIO		Distância (km)	Tempo de percurso (h-m)
2.		63,500	1-51
Itatiba a Campinas . . . . . via Valinhos e Estação de Samambaia	RM . . . . . ônibus: baldeação	29,000	0-58
Campinas ao km 130 da Rodovia São Paulo-Minas Gerais (via Águas da Prata)	RE . . . . . ônibus	17,000	0-17
Km 130 a Pedreira . . . . . via Estação de Carlos Gomes	RM . . . . . ônibus	17,500	0-36
A VALINHOS			
RODOVIA	RM . . . . . ônibus	19,000	0-38
A VINHEDO			
RODOVIA			
1. . . . . via Louveira	RE . . . . . ônibus	27,000	0-27
2.		28,200	0-47
Itatiba a Valinhos.	RM . . . . . ônibus: baldeação	19,000	0-38
Valinhos a Vinhedo	RE . . . . . ônibus	9,200	0-09
RODOVIA E FERROVIA		26,815	0-44
Itatiba a Valinhos.	RM . . . . . ônibus	19,000	0-38
Valinhos a Vinhedo	CPEF	7,815	0-06
AOS DISTRITOS			
A MORUNGABA			
RODOVIA	RE . . . . . ônibus	20,000	0-20

ITU

A SÃO PAULO

FERROVIA

1.	EFS . . . . . baldeação em Mairinque	121,902	2-59

LOCALIDADE DE DESTINO, MEIO DE TRANSPORTE E ITINERÁRIO		Distância (km)	Tempo de percurso (h-m)
2.		128,259	2-34
Itu a Jundiaí	EFS baldeação na Estação de Itaici e Jundiaí	67,729	1-44
Jundiaí a São Paulo	EFSJ	60,530	0-50
RODOVIA			
1. via Cabreúva	RE ônibus	101,000	1-41
2. via km 62 da Via Anhanguera	RE ônibus	102,000	1-42
AO DISTRITO FEDERAL via São Paulo			
A CABREÚVA			
RODOVIA	RE ônibus	22,000	0-22
A ELIAS FAUSTO			
FERROVIA	EFS baldeação na Estação de Itaici	51,879	1-26
RODOVIA		45,000	1-08
Itu a Indaiatuba via Salto	RE ônibus	22,000	0-22
Indaiatuba a Elias Fausto via Bairro Mato Dentro	RM	23,000	0-46
A INDAIATUBA			
FERROVIA	EFS baldeação na Estação de Itaici	30,041	0-47
RODOVIA via Salto	RE ônibus	22,000	0-22
A PÔRTO FELIZ			
RODOVIA	RE ônibus	26,000	0-26
A SALTO			
FERROVIA	EFS	7,217	0-10
RODOVIA	RE ônibus	6,000	0-06

LOCALIDADE DE DESTINO, MEIO DE TRANSPORTE E ITINERARIO		Distância (km)	Tempo de percurso (h-m)
A SÃO ROQUE			
FERROVIA	EFS baldeação em Mairinque	58,564	1-37
RODOVIA			
1. via Pirapitingui, Éden, Brigadeiro Tobias e Mairinque	RE ônibus: baldeação em Sorocaba	71,700	1-12
2.		73,000	1-41
Itu a Pirapora do Bom Jesus via Cabreúva	RE ônibus: baldeação	45,000	0-45
Pirapora do Bom Jesus a São Roque via Araçariguama	RM ônibus	28,000	0-56
A SOROCABA			
RODOVIA via Pirapitingui e Éden	RE ônibus	38,300	0-38
AOS DISTRITOS			
A PIRAPITINGUI			
FERROVIA	EFS	15,308	0-26
RODOVIA	RE ônibus	10,000	0-10

JAGUARIÚNA

A SÃO PAULO			
FERROVIA		136,956	2-28
Jaguariúna a Campinas	CMEF baldeação	32,384	0-50
Campinas a São Paulo	CPEF e EFSJ	104,572	1-38
RODOVIA via Campinas	RE ônibus	122,800	2-03
AO DISTRITO FEDERAL via São Paulo			

LOCALIDADE DE DESTINO, MEIO DE TRANSPORTE E ITINERARIO		Distância (km)	Tempo de percurso (h-m)
A ARTUR NOGUEIRA			
RODOVIA			
1. via Mogi-Mirim e Estação de Engenheiro Coelho	RE ônibus: Estação de Engenheiro Coelho a Artur Nogueira	73,200	1-13
2.		33,400	0-55
Jaguariúna ao km 145,2 da Rodovia São Paulo-Minas Gerais (via Águas da Prata)	RE	11,400	0-11
Km 145,2 a Artur Nogueira via Bairro Terra Preta e Bairro Bairrinho	RM	22,000	0-44
3.		55,700	1-19
Jaguariúna ao km 165 da Rodovia São Paulo-Minas Gerais (via Águas da Prata)	RE	31,200	0-31
Km 165 ao entroncamento RM-RE no trecho Artur Nogueira-Estação de Engenheiro Coelho	RM	22,500	0-46
Entroncamento RM-RE a Artur Nogueira	RE	2,000	0-02
A CAMPINAS			
FERROVIA	CMEF	33,000	0-50
RODOVIA	RE ônibus	26,800	0-27
A COSMÓPOLIS			
FERROVIA		76,532	2-42
Jaguariúna a Campinas	CMEF baldeação	33,000	0-50
Campinas a Cosmópolis	EFS	43,532	1-52
RODOVIA		65,800	1-45
Jaguariúna a Campinas	RE ônibus: baldeação	26,800	0-27
Campinas a Cosmópolis via Barão de Geraldo, Paulínia e Estação de Usina Ester	RM ônibus	39,000	1-18
A PEDREIRA			
FERROVIA	CMEF	10,000	0-16
RODOVIA	RE ônibus	11,000	0-11

LOCALIDADE DE DESTINO, MEIO DE TRANSPORTE E ITINERÁRIO		Distância (km)	Tempo de percurso (h-m)
A SANTO ANTÔNIO DE POSSE			
FERROVIA E RODOVIA		21,000	0-32
Jaguariúna à Estação de Posse de Ressaca	CMEF	18,000	0-26
Estação de Posse de Ressaca a Santo Antônio de Posse	RM ônibus	3,000	0-06
RODOVIA	RE ônibus	23,400	0-23

JARINU

A SÃO PAULO

RODOVIA		83,000	1-47
Jarinu a Jundiaí	RM ônibus: baldeação	24,000	0-48
Jundiaí a São Paulo	RE ("Anhanguera") ônibus	59,000	0-59
RODOVIA E FERROVIA		84,530	1-36
Jarinu a Jundiaí	RM ônibus	24,000	0-48
Jundiaí a São Paulo	EFSJ	60,530	0-48

AO DISTRITO FEDERAL
via São Paulo

A ATIBAIA

RODOVIA via Bairro Campo dos Aleixos e Estação de Caetetuba	RM ônibus	24,000	0-48

A BRAGANÇA PAULISTA

RODOVIA		48,000	1-12
Jarinu a Atibaia via Bairro Campo dos Aleixos e Estação de Caetetuba	RM ônibus: baldeação	24,000	0-48
Atibaia a Bragança Paulista	RE ônibus	24,000	0-24

LOCALIDADE DE DESTINO, MEIO DE TRANSPORTE E ITINERÁRIO		Distância (km)	Tempo de percurso (h-m)
RODOVIA E FERROVIA		46,000	1-27
Jarinu à Estação de Caetetuba via Bairro Campo dos Aleixos	RM ônibus	21,000	0-42
Estação de Caetetuba a Bragança Paulista	EFB	25,000	0-45
A ITATIBA			
RODOVIA			
1.		20,000	0-36
Jarinu ao entroncamento RM-RE no trecho Itatiba-Jundiaí via Bairro do Breu	RM	16,000	0-32
Entroncamento RM-RE a Itatiba	RE	4,000	0-04
2. via Bairro do Pinhal	RM	22,000	0-44
A JUNDIAÍ			
RODOVIA	RM ônibus	24,000	0-48

JUNDIAÍ

A SÃO PAULO			
FERROVIA	EFSJ	60,530	0-48
RODOVIA			
1.	RE ("Anhanguera") ônibus	59,000	0-59
2. via Caieiras	RE	68,000	1-08
AO DISTRITO FEDERAL via São Paulo			
A ATIBAIA			
FERROVIA		45,105	1-30
Jundiaí a Campo Limpo	EFSJ baldeação	11,105	0-13
Campo Limpo a Atibaia	EFB	34,000	1-17
RODOVIA via Jarinu, Bairro Campo dos Aleixos e Estação de Caetetuba	RM ônibus	48,000	1-36

LOCALIDADE DE DESTINO, MEIO DE TRANSPORTE E ITINERÁRIO		Distância (km)	Tempo de percurso (h-m)
A CABREÚVA			
RODOVIA	RE	57,000	0-57
A CAMPINAS			
FERROVIA	CPEF	44,042	0-32
RODOVIA			
1.	RE ("Anhanguera") ônibus	39,000	0-39
2. via Vinhedo	RE ônibus	45,000	0-45
A FRANCO DA ROCHA			
FERROVIA	EFSJ	27,747	0-29
RODOVIA	RE	33,700	0-34
A INDAIATUBA			
FERROVIA	EFS	48,574	1-45
RODOVIA			
1. via km 91 da Via Anhanguera	RE	61,000	1-01
2. via Itu e Salto	RE ônibus: baldeação em Itu	67,000	1-07
A ITATIBA			
RODOVIA	RE ônibus	25,000	0-25
A JARINU			
RODOVIA	RM ônibus	24,000	0-48
A SANTANA DE PARNAÍBA			
RODOVIA		46,000	0-59
Jundiaí ao km 26 da Via Anhanguera	RE ("Anhanguera") ônibus	33,000	0-33
Km 26 a Santana de Parnaíba	RM	13,000	0-26
A VALINHOS			
FERROVIA	CPEF	30,736	0-23

LOCALIDADE DE DESTINO, MEIO DE TRANSPORTE E ITINERÁRIO		Distância (km)	Tempo de percurso (h-m)
RODOVIA			
1. via Vinhedo	RE ônibus	33,200	0-33
2. via km 82 da Via Anhanguera	RE	30,000	0-30
A VINHEDO			
FERROVIA	CPEF	22,921	0-16
RODOVIA			
1. via Louveira	RE ônibus	24,000	0-24
2.		27,000	0-33
Jundiaí ao km 78 da Via Anhanguera	RE ("Anhanguera") ônibus	21,000	0-21
Km 78 a Vinhedo	RM	6,000	0-12
AOS DISTRITOS			
A CAMPO LIMPO			
FERROVIA	EFSJ	11,105	0-11
RODOVIA via Secundino Veiga	RM ônibus	12,000	0-24
A ITUPEVA			
FERROVIA	EFS	24,001	0-34
RODOVIA	RM ônibus	24,000	0-48
A SECUNDINO VEIGA			
FERROVIA	EFSJ	5,130	0-06
RODOVIA	RM ônibus	6,000	0-12

LARANJAL PAULISTA

A SÃO PAULO			
FERROVIA	EFS	185,326	3-47
RODOVIA via Tietê e Cabreúva	RE ônibus: baldeação em Tietê	176,000	2-56
AO DISTRITO FEDERAL via São Paulo			

LOCALIDADE DE DESTINO, MEIO DE TRANSPORTE E ITINERÁRIO		Distância (km)	Tempo de percurso (h-m)
A CERQUILHO			
FERRODIA	EFS	21,136	0-25
RODOVIA via Tietê	RE ônibus: baldeação em Tietê	27,000	0-27
A CONCHAS			
FERRODIA	EFS	19,920	0-23
RODOVIA via Maristela	RE ônibus	21,000	0-21
A PEREIRAS			
RODOVIA via Maristela	RE ônibus	18,000	0-18
FERROVIA E RODOVIA		18,219	0-22
Laranjal Paulista à Estação de Pereiras	EFS	12,219	0-16
Estação de Pereiras a Pereiras	RE ônibus	6,000	0-06
A PIRACICABA			
RODOVIA			
1.		52,000	1-41
Laranjal Paulista ao entroncamento RM-RE no trecho Piracicaba-Tietê via Fazenda Morro Vermelho e Arraial de São Bento	RM ônibus	49,000	1-38
Entroncamento RM-RE a Piracicaba	RE ônibus	3,000	0-03
2. via Tietê	RE ônibus: baldeação em Tietê	62,000	1-02
A TATUÍ			
FERRODIA	EFS baldeação em Iperó	64,069	1-30
RODOVIA			
1.	RM ônibus	41,000	1-22
2. via Tietê e Cerquilho	RE ônibus: baldeação em Tietê	51,000	0-51

LOCALIDADE DE DESTINO, MEIO DE TRANSPORTE E ITINERÁRIO		Distância (km)	Tempo de percurso (h-m)
A TIETÊ			
FERROVIA	EFS baldeação em Cerquilho	29,194	0-43
RODOVIA via Jumirim	RE ônibus	20,000	0-20
AOS DISTRITOS			
A LARAS			
RODOVIA	RM	17,000	0-34
A MARISTELA			
FERROVIA	EFS	5,972	0-08
RODOVIA	RE ônibus	6,000	0-06

LIMEIRA

A SÃO PAULO			
FERROVIA	CPEF e EFSJ	165,989	2-21
RODOVIA via Campinas	RE ônibus	151,000	2-31
AO DISTRITO FEDERAL via São Paulo			
A AMERICANA			
FERROVIA	CPEF	23,500	0-20
RODOVIA	RE ônibus	23,000	0-23
A ARARAS			
FERROVIA	CPEF	29,056	0-41
RODOVIA	RE ônibus	23,000	0-23
A ARTUR NOGUEIRA			
RODOVIA			
1. via Estação de Engenheiro Coelho	RE ônibus: Estação de Engenheiro Coelho a Artur Nogueira	37,000	0-37

LOCALIDADE DE DESTINO, MEIO DE TRANSPORTE E ITINERARIO		Distância (km)	Tempo de percurso (h-m)
2.		30,500	0-40
Limeira a Cosmópolis.	RE	22,000	0-22
Cosmópolis a Artur Nogueira via Bairro Campos Sales	RM ônibus	8,500	0-18
3.		30,000	0-38
Limeira a Cosmópolis.	RE	22,000	0-22
Cosmópolis a Artur Nogueira via Bairro São Bento	RM	8,000	0-16
A CORDEIRÓPOLIS			
FERROVIA	CPEF	11,506	0-11
RODOVIA	RE	17,000	0-17
A COSMÓPOLIS			
RODOVIA	RE	22,000	0-22
A IRACEMÁPOLIS			
RODOVIA	RM ônibus	12,500	0-26
A PIRACICABA			
RODOVIA			
1.	RE ônibus	34,000	0-34
2.		35,500	1-08
Limeira ao entroncamento RM-RE no trecho Piracicaba-Charqueada via Iracemápolis	RM ônibus	31,500	1-04
Entroncamento RM-RE a Piracicaba	RE ônibus	4,000	0-04
A SANTA BÁRBARA D'OESTE			
FERROVIA	CPEF baldeação em Nova Odessa	45,367	0-57
RODOVIA			
1. via Americana	RE ônibus: baldeação em Americana	33,000	0-33
2. via Ponte do Funil	RM	26,000	0-52

LOCALIDADE DE DESTINO, MEIO DE TRANSPORTE E ITINERARIO		Distância (km)	Tempo de percurso (h-m)

MONTE ALEGRE DO SUL

A SÃO PAULO

FERROVIA		184,572	4-31
Monte Alegre do Sul a Campinas	CMEF baldeação	80,000	2-40
Campinas a São Paulo	CPEF e EFSJ	104,572	1-51
RODOVIA			
1. via Amparo, Itatiba e Jundiaí	RE ônibus: baldeação em Amparo	138,300	2-18
2. via Amparo, Jaguariúna e Campinas	RE ônibus: baldeação em Amparo	165,100	2-45

AO DISTRITO FEDERAL
via São Paulo

A AMPARO

FERROVIA	CMEF	17,000	0-31
RODOVIA			
1.	RE ônibus	12,300	0-12
2.	RM	9,500	0-20

A BRAGANÇA PAULISTA

RODOVIA			
1. via Amparo e Tuiuti	RE ônibus: Monte Alegre do Sul a Amparo; Tuiuti a Bragança Paulista	52,300	0-52
2.		50,400	1-12
Monte Alegre do Sul a Pinhalzinho via Bairro Mostardas e Bairro Vargem Grande	RM	22,000	0-44
Pinhalzinho a Bragança Paulista	RE ônibus	28,400	0-28

A SERRA NEGRA

RODOVIA	RE	22,700	0-23

LOCALIDADE DE DESTINO, MEIO DE TRANSPORTE E ITINERARIO		Distância (km)	Tempo de percurso (h-m)
A SOCORRO			
FERRODIA	CMEF	32,000	1-02
RODOVIA			
1. via Serra Negra e Lindóia	RE ônibus: Serra Negra a Socorro; baldeação em Lindóia	60,700	1-01
2.	RM	23,000	0-46
3.		52,600	1-15
Monte Alegre do Sul a Pinhalzinho via Bairro Mostardas e Bairro Vargem Grande	RM	22,000	0-44
Pinhalzinho a Socorro	RE	30,600	0-31
4.		50,700	1-10
Monte Alegre do Sul a Serra Negra	RE	22,700	0-23
Serra Negra ao entroncamento RM-RE no trecho Socorro-Lindóia	RM	19,000	0-38
Entroncamento RM-RE a Socorro	RE	9,000	0-09

MONTE MOR

A SÃO PAULO			
RODOVIA via Campinas	RE ônibus: baldeação em Campinas	127,000	2-07
RODOVIA E FERROVIA		135,572	1-57
Monte Mor a Campinas	RE ônibus	31,000	0-31
Campinas a São Paulo	CPEF e EFSJ	104,572	1-26
AO DISTRITO FEDERAL via São Paulo			
A CAMPINAS			
RODOVIA	RE ônibus	31,000	0-31
A CAPIVARI			
RODOVIA	RE ônibus	27,000	0-27

LOCALIDADE DE DESTINO, MEIO DE TRANSPORTE E ITINERARIO		Distância (km)	Tempo de percurso (h-m)
A ELIAS FAUSTO			
RODOVIA	RE ônibus	16,600	0-17
A INDAIATUBA			
RODOVIA E FERROVIA		38,438	0-54
Monte Mor a Elias Fausto	RE ônibus	16,600	0-17
Elias Fausto a Indaiatuba	EFS	21,838	0-37
RODOVIA via Bairro Mato Dentro	RM	22,000	0-44
A SANTA BÁRBARA D'OESTE			
RODOVIA			
1. via Americana	RE ônibus: baldeação em Campinas	69,000	1-09
2.		42,000	1-14
Monte Mor a Americana via Sumaré e Nova Odessa	RM ônibus: Nova Odessa a Americana; baldeação	32,000	1-04
Americana a Santa Bárbara d'Oeste	RE ônibus	10,000	0-10
3. via Bairro Santa Cruz	RM	27,000	0-54
A SUMARÉ			
RODOVIA	RM	20,000	0-40

PEDREIRA

A SÃO PAULO			
FERROVIA		147,572	3-01
Pedreira a Campinas	CMEF baldeação	43,000	1-35
Campinas a São Paulo	CPEF e EFSJ	104,572	1-26
RODOVIA via Jaguariúna e Campinas	RE ônibus	133,800	2-14
AO DISTRITO FEDERAL via São Paulo			

LOCALIDADE DE DESTINO, MEIO DE TRANSPORTE E ITINERÁRIO		Distância (km)	Tempo de percurso (h-m)
A AMPARO			
FERROVIA	CMEF	20,000	0-33
RODOVIA via Arcadas	RE ônibus	19,000	0-19
A CAMPINAS			
FERROVIA	CMEF	43,000	1-23
RODOVIA			
1. via Jaguariúna	RE ônibus	37,800	0-38
2.		34,500	0-53
Pedreira ao km 130 da Rodovia São Paulo-Minas Gerais (via Águas da Prata) via Estação de Carlos Gomes	RM ônibus	17,500	0-36
Km 130 a Campinas	RE ônibus	17,000	0-17
A ITATIBA			
RODOVIA			
1. via Amparo	RE ônibus: baldeação em Amparo	65,000	1-05
2.		63,500	1-51
Pedreira ao km 130 da Rodovia São Paulo-Minas Gerais (via Águas da Prata) via Estação de Carlos Gomes	RM ônibus	17,500	0-36
Km 130 a Campinas	RE ônibus: baldeação	17,000	0-17
Campinas a Itatiba via Estação de Samambaia e Valinhos	RM ônibus	29,000	0-58
A JAGUARIÚNA			
FERROVIA	CMEF	10,000	0-15
RODOVIA	RE ônibus	11,000	0-11

LOCALIDADE DE DESTINO, MEIO DE TRANSPORTE E ITINERÁRIO		Distância (km)	Tempo de percurso (h-m)
PEREIRAS			
A SÃO PAULO			
RODOVIA E FERROVIA		203,545	4-18
Pereiras à Estação de Pereiras	RE ônibus	6,000	0-06
Estação de Pereiras a São Paulo	EFS	197,545	4-12
RODOVIA via Laranjal Paulista, Tietê e Cabreúva	RE ônibus: baldeação em Laranjal Paulista e Tietê	194,000	3-14
AO DISTRITO FEDERAL via São Paulo			
A CONCHAS			
RODOVIA	RE ônibus	11,000	0-11
RODOVIA E FERROVIA		13,701	0-14
Pereiras à Estação de Pereiras	RE ônibus	6,000	0-06
Estação de Pereiras a Conchas	EFS	7,701	0-08
A LARANJAL PAULISTA			
RODOVIA via Maristela	RE ônibus	18,000	0-18
RODOVIA E FERROVIA		18,219	0-22
Pereiras à Estação de Pereiras	RE ônibus	6,000	0-06
Estação de Pereiras a Laranjal Paulista	EFS	12,219	0-16
A PORANGABA			
RODOVIA		41,000	1-11
Pereiras a Conchas	RE ônibus	11,000	0-11
Conchas a Porangaba	RM	30,000	1-00

LOCALIDADE DE DESTINO, MEIO DE TRANSPORTE E ITINERÁRIO		Distância (km)	Tempo de percurso (h-m)
A TATUÍ			
RODOVIA		38,500	0-59
Pereiras a Cesário Lange	RM ônibus	19,500	0-40
Cesário Lange a Tatuí	RE ônibus	19,000	0-19
RODOVIA E FERROVIA		82,288	1-54
Pereiras à Estação de Pereiras	RE ônibus	6,000	0-06
Estação de Pereiras a Tatuí	EFS baldeação em Iperó	76,288	1-48

PIRACICABA

A SÃO PAULO

FERROVIA

1.	CPEF e EFSJ	184,123	3-51
2.		194,635	5-05
Piracicaba a Jundiaí	EFS baldeação	134,105	4-15
Jundiaí a São Paulo	EFSJ	60,530	0-50
RODOVIA via Americana e Campinas	RE ônibus	168,000	2-40

AO DISTRITO FEDERAL
via São Paulo

A ANHEMBI

RODOVIA	RE ônibus	70,000	1-10

A CHARQUEADA

FERROVIA	EFS	37,147	1-26
RODOVIA	RE ônibus	29,000	0-29

A CONCHAS

RODOVIA

1.		58,000	1-54
Piracicaba ao entroncamento RE-RM no trecho Piracicaba-Anhembi	RE ônibus	2,000	0-02

LOCALIDADE DE DESTINO, MEIO DE TRANSPORTE E ITINERÁRIO		Distância (km)	Tempo de percurso (h-m)
Entroncamento RE-RM a Conchas . via Bairro Serrote, Bairro Cruz Alta, Fazenda Gonzaga e Bairro Gibóia	RM . . . . . ônibus: Piracicaba ao Bairro Cruz Alta	56,000	1-52
2.	. . . . .	73,000	2-02
Piracicaba ao entroncamento RE-RM no trecho Piracicaba-Tietê	RE . . . . . ônibus	3,000	0-03
Entroncamento RE-RM a Laranjal Paulista . . . . . via Bairro Arraial de São Bento e Fazenda Morro Vermelho	RM . . . . . ônibus: baldeação	49,000	1-38
Laranjal Paulista a Conchas . . . via Maristela	RE . . . . . ônibus	21,000	0-21
3.	. . . . .	83,000	2-10
Piracicaba ao entroncamento RE-RM no trecho Piracicaba-Anhembi .	RE . . . . . ônibus	36,000	0-36
Entroncamento RE-RM a Conchas . via Ibitiruna, Bairro Anhumas, Fazenda Gonzaga e Bairro Gibóia	RM . . . . . ônibus: Bairro Anhumas à Fazenda Gonzaga	47,000	1-34
A IRACEMÁPOLIS			
RODOVIA	. . . . .	23,000	0-42
Piracicaba ao entroncamento RE-RM no trecho Piracicaba-Charqueada .	RE . . . . . ônibus	4,000	0-04
Entroncamento RE-RM a Iracemápolis.	RM . . . . . ônibus	19,000	0-38
A LARANJAL PAULISTA			
RODOVIA			
1.	. . . . .	52,000	1-41
Piracicaba ao entroncamento RE-RM no trecho Piracicaba-Tietê	RE . . . . . ônibus	3,000	0-03
Entroncamento RE-RM a Laranjal Paulista . . . . . via Bairro Arraial de São Bento e Fazenda Morro Vermelho	RM . . . . . ônibus	49,000	1-38
2. . . . . via Tietê	RE . . . . . ônibus: baldeação em Tietê	52,000	1-02

LOCALIDADE DE DESTINO, MEIO DE TRANSPORTE E ITINERÁRIO		Distância (km)	Tempo de percurso (h-m)
A LIMEIRA			
RODOVIA			
1.	RE ônibus	34,000	0-34
2.		35,500	1-08
Piracicaba ao entroncamento RE-RM no trecho Piracicaba-Charqueada.	RE ônibus	4,000	0-04
Entroncamento RE-RM a Limeira via Iracemápolis	RM ônibus	31,500	1-04
A RIO CLARO			
RODOVIA			
1.		41,500	1-20
Piracicaba ao entroncamento RE-RM no trecho Piracicaba-Charqueada.	RE ônibus	4,000	0-04
Entroncamento RE-RM a Rio Claro via Assistência	RM ônibus	37,500	1-16
2. via Charqueada	RE ônibus: baldeação em Charqueada	65,000	1-05
A RIO DAS PEDRAS			
FERROVIA	EFS	16,471	0-27
RODOVIA			
1.	RM ônibus	16,000	0-32
2. via Saltinho	RE ônibus: Piracicaba a Saltinho	19,000	0-19
A SANTA BÁRBARA D'OESTE			
FERROVIA	CPEF	32,505	0-47
RODOVIA via Tupi	RE ônibus	28,000	0-28
A SANTA GERTRUDES			
FERROVIA	CPEF baldeação em Nova Odessa	98,405	2-15

LOCALIDADE DE DESTINO, MEIO DE TRANSPORTE E ITINERÁRIO		Distância (km)	Tempo de percurso (h-m)
RODOVIA			
1.		50,500	1-29
Piracicaba ao entroncamento RE-RM no trecho Piracicaba-Charqueada.	RE ônibus	4,000	0-04
Entroncamento RE-RM a Rio Claro via Assistência	RM ônibus: baldeação	37,500	1-16
Rio Claro a Santa Gertrudes	RE ônibus	9,000	0-09
2. via Limeira e Cordeirópolis	RE ônibus: Piracicaba a Limeira; Cordeirópolis a Santa Gertrudes	59,000	0-59
3.		39,000	1-14
Piracicaba ao entroncamento RE-RM no trecho Piracicaba-Charqueada.	RE ônibus	4,000	0-04
Entroncamento RE-RM a Santa Gertrudes via Iracemápolis e Fazenda Paraguaçu	RM ônibus: entroncamento RE-RM a Iracemápolis	35,000	1-10
A SÃO PEDRO			
FERROVIA	EFS	58,064	2-13
RODOVIA			
1.		41,000	0-53
Piracicaba ao entroncamento RE-RM no trecho Piracicaba-Charqueada.	RE ônibus	6,000	0-06
Entroncamento RE-RM a Artemis	RM ônibus	12,000	0-24
Artemis a São Pedro via Águas de São Pedro	RE ônibus	23,000	0-23
2. via Charqueada	RE ônibus: via Águas de São Pedro	43,000	0-43
A TIETÊ			
RODOVIA via Saltinho	RE ônibus	42,000	0-42
AOS DISTRITOS			
A ARTEMIS			
FERROVIA	EFS	23,644	0-56

LOCALIDADE DE DESTINO, MEIO DE TRANSPORTE E ITINERÁRIO		Distância (km)	Tempo de percurso (h-m)
RODOVIA		18,000	0-30
Piracicaba ao entroncamento RE-RM no trecho Piracicaba-Charqueada	RE ônibus	6,000	0-06
Entroncamento RE-RM a Artemis	RM ônibus	12,000	0-24
A IBITIRUNA			
RODOVIA		41,000	0-46
Piracicaba ao entroncamento RE-RM no trecho Piracicaba-Anhembi	RE ônibus	36,000	0-36
Entroncamento RE-RM a Ibitiruna	RM ônibus	5,000	0-10
A SALTINHO			
RODOVIA	RE ônibus	12,000	0-12
A TUPI			
FERROVIA	CPEF	17,843	0-25
RODOVIA	RE ônibus	14,000	0-14

PORANGABA

A SÃO PAULO			
RODOVIA E FERROVIA		201,407	4-08
Porangaba a Tatuí via Cesário Lange	RE ônibus	43,000	0-43
Tatuí a São Paulo	EFS	158,407	3-25
RODOVIA via Tatuí e Sorocaba	RE ônibus: baldeação em Tatuí	202,500	3-23
AO DISTRITO FEDERAL via São Paulo			
A BOFETE			
RODOVIA	RM	20,000	0-40
A CONCHAS			
RODOVIA	RM	30,000	1-00

LOCALIDADE DE DESTINO, MEIO DE TRANSPORTE E ITINERÁRIO		Distância (km)	Tempo de percurso (h-m)
A GUAREÍ			
RODOVIA			
1.	RM	30,500	1-02
2.		81,000	1-39
Porangaba à Fazenda do Paiol via Cesário Lange e Tatuí	RE ônibus: baldeação em Tatuí	63,000	1-03
Fazenda do Paiol a Guareí	RM ônibus	18,000	0-36
A PEREIRAS			
RODOVIA		41,000	1-11
Porangaba a Conchas	RM	30,000	1-00
Conchas a Pereiras	RE ônibus	11,000	0-11
A TATUÍ			
RODOVIA via Cesário Lange	RE ônibus	43,000	0-43
AOS DISTRITOS			
A TORRE DE PEDRA			
RODOVIA	RM ônibus	13,000	0-26

PÔRTO FELIZ

A SÃO PAULO			
FERROVIA	EFS baldeação em Boituva	172,059	4-02
RODOVIA			
1. via Itu e Cabreúva	RE ônibus: baldeação em Itu	127,000	2-07
2. via Itu e km 62 da Via Anhanguera	RE ônibus	128,000	2-08
3.		141,000	3-01
Pôrto Feliz a Sorocaba	RM ônibus: baldeação	40,000	1-20
Sorocaba a São Paulo	RE ônibus	101,000	1-41

LOCALIDADE DE DESTINO, MEIO DE TRANSPORTE E ITINERARIO		Distância (km)	Tempo de percurso (h-m)
AO DISTRITO FEDERAL via São Paulo			
A ARAÇOIABA DA SERRA			
RODOVIA			
1.		63,000	1-43
Pôrto Feliz a Sorocaba	RM . . . . . ônibus: baldeação	40,000	1-20
Sorocaba a Araçoiaba da Serra . . via Bairro do Cerrado	RE . . . . . ônibus	23,000	0-23
2. . . . . via Itu e Sorocaba	RE . . . . . ônibus: baldeação em Itu e Sorocaba	87,300	1-27
FERROVIA E RODOVIA		90,357	2-10
Pôrto Feliz a Sorocaba	EFS . . . . . baldeação em Boituva	67,357	1-47
Sorocaba a Araçoiaba da Serra . . via Bairro do Cerrado	RE . . . . . ônibus	23,000	0-23
A BOITUVA			
FERROVIA	EFS	24,004	0-57
RODOVIA	RE . . . . . ônibus	21,000	0-21
A CAPIVARI			
RODOVIA			
1. . . . . via Fazenda Engenho d'Água, Fazenda Capoava e Rafard	RM . . . . . ônibus	33,500	1-08
2.	RM	35,000	1-10
A ELIAS FAUSTO			
RODOVIA			
1.		57,100	1-32
Pôrto Feliz a Capivari . . . . . via Fazenda Engenho d'Água, Fazenda Capoava e Rafard	RM . . . . . ônibus	33,500	1-08
Capivari a Elias Fausto	RE	23,600	0-24
2. . . . . via Fazenda Engenho d'Água e Fazenda Capoava	RM	32,000	1-04

LOCALIDADE DE DESTINO, MEIO DE TRANSPORTE E ITINERÁRIO		Distância (km)	Tempo de percurso (h-m)
RODOVIA E FERROVIA		49,590	1-39
Pôrto Feliz a Capivari via Fazenda Engenho d'Água, Fazenda Capoava e Rafard	RM ônibus	32,000	1-04
Capivari a Elias Fausto	EFS	17,590	0-35
A ITU			
RODOVIA	RE ônibus	26,000	0-26
A SOROCABA			
FERROVIA	EFS baldeação em Boituva	67,357	1-47
RODOVIA			
1.	RM ônibus	40,000	1-20
2. via Itu	RE ônibus: baldeação em Itu	64,300	1-04
A TIETÊ			
RODOVIA	RE ônibus	29,000	0-29

RIO DAS PEDRAS

A SÃO PAULO			
FERROVIA		178,164	4-35
Rio das Pedras a Jundiaí	EFS baldeação	117,634	3-45
Jundiaí a São Paulo	EFSJ	60,530	0-50
RODOVIA			
1.		176,000	3-18
Rio das Pedras a Capivari via Mombuca	RM ônibus: baldeação	22,000	0-44
Capivari a São Paulo via Monte Mor e Campinas	RE ônibus: baldeação em Campinas	154,000	2-34

LOCALIDADE DE DESTINO, MEIO DE TRANSPORTE E ITINERÁRIO		Distância (km)	Tempo de percurso (h-m)
2. via Saltinho, Piracicaba, Americana e Campinas	RE ônibus: Saltinho a São Paulo; baldeação em Piracicaba	187,000	3-07
3. via Saltinho, Tietê, Itu e Cabreúva	RE ônibus: Saltinho a São Paulo; baldeação em Tietê e Itu	193,000	3-13
AO DISTRITO FEDERAL via São Paulo			
A CAPIVARI			
FERROVIA	EFS	29,632	0-52
RODOVIA via Mombuca	RM ônibus	22,000	0-44
A PIRACICABA			
FERROVIA	EFS	16,471	0-27
RODOVIA			
1.	RM ônibus	16,000	0-32
2. via Saltinho	RE ônibus: Saltinho a Piracicaba	19,000	0-19
A SANTA BÁRBARA D'OESTE			
FERROVIA		48,976	1-18
Rio das Pedras a Piracicaba	EFS baldeação	16,471	0-27
Piracicaba a Santa Bárbara d'Oeste	CPEF	32,505	0-51
RODOVIA			
1.		44,000	1-00
Rio das Pedras a Piracicaba	RM ônibus: baldeação	16,000	0-32
Piracicaba a Santa Bárbara d'Oeste via Tupi	RE ônibus	28,000	0-28
2. via Saltinho, Piracicaba e Tupi	RE ônibus: Saltinho a Santa Bárbara d'Oeste; baldeação em Piracicaba	47,000	0-47
3. via Fazenda São José e Bairro Santo Antônio	RM	28,000	0-56

LOCALIDADE DE DESTINO, MEIO DE TRANSPORTE E ITINERÁRIO		Distância (km)	Tempo de percurso (h-m)
A TIETÊ			
RODOVIA			
1. via Saltinho	RE ônibus: Saltinho a Tietê	37,000	0-37
2. via Mombuca, Capivari e Rafard	RM ônibus: baldeação em Capivari	55,500	1-52

SALTO

A SÃO PAULO			
FERROVIA			
1.	EFS baldeação em Mairinque	129,119	3-15
2.		121,042	2-20
Salto a Jundiaí	EFS baldeação na Estação de Itaici e Jundiaí	60,512	1-32
Jundiaí a São Paulo	EFSJ	60,530	0-48
RODOVIA			
1. via Itu e km 62 da Via Anhanguera	RE ônibus	108,000	1-43
2. via Itu e Cabreúva	RE ônibus: baldeação em Itu	107,000	1-47
AO DISTRITO FEDERAL via São Paulo			
A ELIAS FAUSTO			
FERROVIA	EFS baldeação na Estação de Itaici	44,662	1-14
RODOVIA		39,000	1-02
Salto a Indaiatuba	RE ônibus	16,000	0-16
Indaiatuba a Elias Fausto via Bairro Mato Dentro	RM	23,000	0-46

LOCALIDADE DE DESTINO, MEIO DE TRANSPORTE E ITINERARIO		Distância (km)	Tempo de percurso (h-m)
A INDAIATUBA			
FERRODIA	EFS baldeação na Estação de Itaici	22,824	0-35
RODOVIA	RE ônibus	16,000	0-16
A ITU			
FERROVIA	EFS	7,217	0-10
RODOVIA	RE ônibus	6,000	0-06

SANTA BÁRBARA D'OESTE

A SÃO PAULO			
FERROVIA	CPEF e EFSJ	151,618	2-58
RODOVIA via Americana e Campinas	RE ônibus	140,000	2-20
AO DISTRITO FEDERAL via São Paulo			
A AMERICANA			
FERROVIA	CPEF baldeação em Nova Odessa	21,867	0-32
RODOVIA	RE ônibus	10,000	0-10
A CAPIVARI			
RODOVIA	RM	32,000	1-04
A LIMEIRA			
FERROVIA	CPEF baldeação em Nova Odessa	45,367	0-54
RODOVIA			
1. via Americana	RE ônibus: baldeação em Americana	33,000	0-33
2. via Ponte do Funil	RM	26,000	0-52

LOCALIDADE DE DESTINO, MEIO DE TRANSPORTE E ITINERÁRIO		Distância (km)	Tempo de percurso (h-m)
A MONTE MOR			
RODOVIA			
1. via Americana	RE ônibus: baldeação em Campinas	69,000	1-09
2.		42,000	1-14
Santa Bárbara d'Oeste a Americana	RE ônibus: baldeação	10,000	0-10
Americana a Monte Mor via Nova Odessa e Sumaré	RM ônibus: Americana a Nova Odessa	32,000	1-04
3. via Bairro Santa Cruz	RM	27,000	0-54
A PIRACICABA			
FERROVIA	CPEF	32,505	0-49
RODOVIA via Tupi	RE ônibus	28,000	0-28
A RIO DAS PEDRAS			
FERROVIA		48,976	1-16
Santa Bárbara d'Oeste a Piracicaba	CPEF baldeação	32,505	0-49
Piracicaba a Rio das Pedras	EFS	16,471	0-27
RODOVIA			
1.		44,000	1-00
Santa Bárbara d'Oeste a Piracicaba via Tupi	RE ônibus: baldeação	28,000	0-28
Piracicaba a Rio das Pedras	RM ônibus	16,000	0-32
2. via Tupi, Piracicaba e Saltinho	RE ônibus: Santa Bárbara d'Oeste a Saltinho; baldeação em Piracicaba	47,000	0-47
3. via Bairro Santo Antônio e Fazenda São José	RM	28,000	0-56

LOCALIDADE DE DESTINO, MEIO DE TRANSPORTE E ITINERARIO		Distância (km)	Tempo de percurso (h-m)
A SUMARÉ			
FERROVIA	CPEF	21,473	0-45
RODOVIA			
1. via Americana	RE ônibus: Santa Bárbara d'Oeste a Americana	30,000	0-30
2.		22,000	0-34
Santa Bárbara d'Oeste a Americana	RE ônibus: baldeação	10,000	0-10
Americana a Sumaré via Nova Odessa	RM ônibus: Americana a Nova Odessa	12,000	0-24

SÃO PEDRO

A SÃO PAULO

FERROVIA		252,690	9-21
São Pedro a Jundiaí	EFS baldeação	192,169	8-28
Jundiaí a São Paulo	EFSJ	60,530	0-53
RODOVIA via Piracicaba e Campinas	RE ônibus	211,000	3-31
RODOVIA E FERROVIA		244,370	3-36
São Pedro a Rio Claro via Charqueada	RE ônibus	50,000	0-50
Rio Claro a São Paulo	CPEF e EFSJ	194,370	2-46

AO DISTRITO FEDERAL
via São Paulo

A ÁGUAS DE SÃO PEDRO

RODOVIA	RE ônibus	7,000	0-07

A ANHEMBI

RODOVIA			
1.		59,000	1-29
São Pedro a Santa Maria da Serra	RE	29,000	0-29
Santa Maria da Serra a Anhembi	RM	30,000	1-00

LOCALIDADE DE DESTINO, MEIO DE TRANSPORTE E ITINERARIO		Distância (km)	Tempo de percurso (h-m)
2.		80,000	1-27
São Pedro a Artemis . . . . . via Águas de São Pedro	RE . . . . . ônibus	23,000	0-23
Artemis ao entroncamento RM-RE no trecho Piracicaba-Anhembi	RM	7,000	0-14
Entroncamento RM-RE a Anhembi .	RE	50,000	0-50
A BOTUCATU			
RODOVIA			
1.		117,600	2-28
São Pedro a Santa Maria da Serra .	RE	29,000	0-29
Santa Maria da Serra a Anhembi .	RM	30,000	1-00
Anhembi a Botucatu	RE . . . . . ônibus	58,600	0-59
2.		104,000	2-59
São Pedro a Santa Maria da Serra .	RE	29,000	0-29
Santa Maria da Serra a Botucatu . via Anhembi	RM	75,000	2-30
A BROTAS			
RODOVIA . . . . . via Varjão e Estação de Espraiado	RM . . . . . ônibus: Varjão a Brotas	47,000	1-34
A CHARQUEADA			
FERROVIA	EFS	20,917	0-42
RODOVIA			
1.	RE	14,000	0-14
2. . . . . via Águas de São Pedro	RE . . . . . ônibus	23,000	0-23
A DOIS CÓRREGOS			
RODOVIA			
1. . . . . via Santa Maria da Serra e Torrinha	RE	75,000	1-15
2.		60,000	1-25
São Pedro ao entroncamento RE-RM no trecho São Pedro-Torrinha . .	RE	9,000	0-09
Entroncamento RE-RM a Torrinha . via Bairro Bom Jesus	RM	25,000	0-50
Torrinha a Dois Córregos	RE	26,000	0-26

LOCALIDADE DE DESTINO, MEIO DE TRANSPORTE E ITINERÁRIO		Distância (km)	Tempo de percurso (h-m)
A ITIRAPINA			
RODOVIA			
1.		58,000	1-31
São Pedro a Ipeúna via Charqueada	RE . . . . . ônibus: via Águas de São Pedro	25,000	0-25
Ipeúna a Itirapina	RM	33,000	1-06
2.		45,500	1-25
São Pedro ao entroncamento RM-RE no trecho Itirapina-Brotas . . . via Itaqueri da Serra	RM	38,500	1-18
Entroncamento RM-RE a Itirapina .	RE	7,000	0-07
A PIRACICABA			
FERROVIA	EFS	58,064	2-10
RODOVIA			
1.		41,000	0-53
São Pedro a Artemis . . . . . via Águas de São Pedro	RE . . . . . ônibus	23,000	0-23
Artemis ao entroncamento RM-RE no trecho Piracicaba-Charqueada . . .	RM . . . . . ônibus	12,000	0-24
Entroncamento RM-RE a Piracicaba.	RE . . . . . ônibus	6,000	0-06
2. . . . . via Charqueada	RE . . . . . ônibus: via Águas de São Pedro	43,000	0-43
A TORRINHA			
RODOVIA			
1. . . . . via Santa Maria da Serra	RE	49,000	0-49
2.		34,000	0-59
São Pedro ao entroncamento RE-RM no trecho São Pedro-Torrinha . .	RE	9,000	0-09
Entroncamento RE-RM a Torrinha . via Bairro Bom Jesus	RM	25,000	0-50
AOS DISTRITOS			
A SANTA MARIA DA SERRA			
RODOVIA	RE	29,000	0-29

LOCALIDADE DE DESTINO, MEIO DE TRANSPORTE E ITINERÁRIO		Distância (km)	Tempo de percurso (h-m)

SERRA NEGRA

A SÃO PAULO

RODOVIA

1. via Itatiba e Jundiaí	RE ônibus	145,000	2-25
2. via Jaguariúna e Campinas	RE ônibus	171,800	2-52
RODOVIA E FERROVIA		167,572	3-55
Serra Negra a Amparo	RE ônibus	19,000	0-19
Amparo a Campinas	CMEF baldeação	63,000	2-10
Campinas a São Paulo	CPEF e EFSJ	104,572	1-26

AO DISTRITO FEDERAL
via São Paulo

A ÁGUAS DE LINDÓIA

RODOVIA via Lindóia	RE ônibus	24,000	0-24

A AMPARO

RODOVIA	RE ônibus	19,000	0-19

A ITAPIRA

RODOVIA		42,000	1-08
Serra Negra a Lindóia	RE ônibus: baldeação	16,000	0-16
Lindóia a Itapira	RM ônibus	26,000	0-52

A MONTE ALEGRE DO SUL

RODOVIA	RE	22,700	0-23

A SOCORRO

RODOVIA

1. via Lindóia	RE ônibus: baldeação em Lindóia	38,000	0-38
2.		28,000	0-47
Serra Negra ao entroncamento RM-RE no trecho Socorro-Lindóia	RM	19,000	0-38
Entroncamento RM-RE a Socorro	RE	9,000	0-09

LOCALIDADE DE DESTINO, MEIO DE TRANSPORTE E ITINERÁRIO		Distância (km)	Tempo de percurso (h-m)
SOCORRO			
A SÃO PAULO			
FERROVIA		216,572	5-36
Socorro a Campinas	CMEF baldeação	112,000	3-45
Campinas a São Paulo	CPEF e EFSJ	104,572	1-51
RODOVIA via Atibaia	RE ônibus	142,000	2-22
AO DISTRITO FEDERAL via São Paulo			
A ÁGUAS DE LINDÓIA			
RODOVIA via Lindóia	RE ônibus	30,000	0-30
A BRAGANÇA PAULISTA			
RODOVIA	RE ônibus	51,000	0-51
A MONTE ALEGRE DO SUL			
FERROVIA	CMEF	32,000	1-02
RODOVIA			
1. via Lindóia e Serra Negra	RE ônibus: Socorro a Serra Negra; baldeação em Lindóia	60,700	1-01
2.	RM	23,000	0-46
3.		52,800	1-15
Socorro a Pinhalzinho	RE	30,800	0-31
Pinhalzinho a Monte Alegre do Sul via Bairro Vargem Grande e Bairro Mostardas	RM	22,000	0-44
4.		50,700	1-10
Socorro ao entroncamento RE-RM no trecho Socorro-Lindóia	RE	9,000	0-09
Entroncamento RE-RM a Serra Negra	RM	19,000	0-38
Serra Negra a Monte Alegre do Sul	RE	22,700	0-23

LOCALIDADE DE DESTINO, MEIO DE TRANSPORTE E ITINERÁRIO		Distância (km)	Tempo de percurso (h-m)
A SERRA NEGRA			
RODOVIA			
1. via Lindóia	RE ônibus: baldeação em Lindóia	38,000	0-38
2.		28,000	0-47
Socorro ao entroncamento RE-RM no trecho Socorro-Lindóia	RE	9,000	0-09
Entroncamento RE-RM a Serra Negra	RM	19,000	0-38

SUMARÉ

A SÃO PAULO

FERROVIA	CPEF e EFSJ	130,145	2-20
RODOVIA via Campinas	RE ônibus: baldeação em Campinas	124,000	2-04

AO DISTRITO FEDERAL
via São Paulo

A AMERICANA

FERROVIA	CPEF	12,344	0-14
RODOVIA			
1.	RE	20,000	0-20
2. via Nova Odessa	RM ônibus: Nova Odessa a Americana	12,000	0-24

A CAMPINAS

FERROVIA	CPEF	25,573	0-26
RODOVIA	RE ônibus	27,000	0-27

A MONTE MOR

RODOVIA	RM	20,000	0-40

LOCALIDADE DE DESTINO, MEIO DE TRANSPORTE E ITINERÁRIO		Distância (km)	Tempo de percurso (h-m)
A SANTA BÁRBARA D'OESTE			
FERROVIA	CPEF	21,473	0-43
RODOVIA			
1. via Americana	RE ônibus: Americana a Santa Bárbara d'Oeste	30,000	0-30
2.		22,000	0-34
Sumaré a Americana via Nova Odessa	RM ônibus: Nova Odessa a Americana; baldeação	12,000	0-24
Americana a Santa Bárbara d'Oeste	RE ônibus	10,000	0-10
AOS DISTRITOS			
A HORTOLÂNDIA			
FERROVIA	CPEF	7,010	0-06
RODOVIA	RM	6,000	0-12

TATUÍ

A SÃO PAULO			
FERROVIA	EFS	158,407	3-25
RODOVIA via Sorocaba	RE ônibus: baldeação em Araçoiaba da Serra e Sorocaba	159,500	2-40
AO DISTRITO FEDERAL via São Paulo			
A ARAÇOIABA DA SERRA			
RODOVIA via Capela do Alto	RE ônibus	35,500	0-36
FERROVIA E RODOVIA		45,796	1-09
Tatuí à Estação de Varnhagem	EFS	34,296	0-57
Estação de Varnhagem a Araçoiaba da Serra	RE	11,500	0-12

LOCALIDADE DE DESTINO, MEIO DE TRANSPORTE E ITINERARIO		Distância (km)	Tempo de percurso (h-m)
A BOITUVA			
FERROVIA	EFS baldeação em Iperó	26,798	0-36
RODOVIA	RM ônibus	21,000	0-42
A CERQUILHO			
FERROVIA	EFS baldeação em Iperó	42,933	0-58
RODOVIA	RE ônibus	24,000	0-24
A GUAREÍ			
RODOVIA		38,000	0-56
Tatuí à Fazenda do Paiol	RE ônibus	20,000	0-20
Fazenda do Paiol a Guareí	RM ônibus	18,000	0-36
A ITAPETININGA			
FERROVIA	EFS	40,537	1-04
RODOVIA via Fazenda do Paiol	RE ônibus	43,000	0-43
A LARANJAL PAULISTA			
FERROVIA	EFS baldeação em Iperó	64,069	1-23
RODOVIA			
1.	RM ônibus	41,000	1-22
2. via Cerquilho e Tietê	RE ônibus: baldeação em Tietê	51,000	0-51
A PEREIRAS			
RODOVIA		38,500	0-59
Tatuí a Cesário Lange	RE ônibus	19,000	0-19
Cesário Lange a Pereiras	RM ônibus	19,500	0-40

LOCALIDADE DE DESTINO, MEIO DE TRANSPORTE E ITINERÁRIO		Distância (km)	Tempo de percurso (h-m)
FERROVIA E RODOVIA		82,288	1-46
Tatuí à Estação de Pereiras	EFS baldeação em Iperó	76,288	1-40
Estação de Pereiras a Pereiras	RE ônibus	6,000	0-06
A PORANGABA			
RODOVIA via Cesário Lange	RE ônibus	43,000	0-43
AOS DISTRITOS			
A CESÁRIO LANGE			
RODOVIA	RE ônibus	19,000	0-19
A QUADRA			
RODOVIA			
1.		26,500	0-47
Tatuí ao entroncamento RE-RM no trecho Tatuí-Itapetininga	RE ônibus	6,500	0-07
Entroncamento RE-RM a Quadra	RM ônibus	20,000	0-40
2.		32,000	0-44
Tatuí à Fazenda do Paiol	RE ônibus	20,000	0-20
Fazenda do Paiol a Quadra	RM	12,000	0-24

TIETÊ

A SÃO PAULO			
FERROVIA	EFS baldeação em Cerquilho	172,248	3-47
RODOVIA			
1. via Itu e Cabreúva	RE ônibus	156,000	2-36
2. via Itu e km 62 da Via Anhanguera	RE ônibus: baldeação em Itu	157,000	2-37

LOCALIDADE DE DESTINO, MEIO DE TRANSPORTE E ITINERARIO		Distância (km)	Tempo de percurso (h-m)
AO DISTRITO FEDERAL via São Paulo			
A BOITUVA			
FERROVIA	EFS baldeação em Cerquilho	24,193	0-41
RODOVIA			
1.		24,500	0-43
Tietê a Cerquilho	RE ônibus	7,000	0-07
Cerquilho a Boituva	RM ônibus	17,500	0-36
2.	RE	36,000	0-36
A CAPIVARI			
RODOVIA via Rafard	RM ônibus	33,500	1-08
A CERQUILHO			
FERROVIA	EFS	8,058	0-19
RODOVIA	RE ônibus	7,000	0-07
A LARANJAL PAULISTA			
FERROVIA	EFS baldeação em Cerquilho	29,194	0-41
RODOVIA via Jumirim	RE ônibus	20,000	0-20
A PIRACICABA			
RODOVIA via Saltinho	RE ônibus	42,000	0-42
A PORTO FELIZ			
RODOVIA	RE ônibus	29,000	0-29
A RIO DAS PEDRAS			
RODOVIA			
1. via Saltinho	RE ônibus: Tietê a Saltinho	37,000	0-37

LOCALIDADE DE DESTINO, MEIO DE TRANSPORTE E ITINERARIO		Distância (km)	Tempo de percurso (h-m)
2. via Rafard, Capivari e Mombuca	RM ônibus: baldeação em Capivari	55,500	1-52
AOS DISTRITOS			
A JUMIRIM			
FERROVIA	EFS baldeação em Cerquilho	19,174	0-32
RODOVIA	RE ônibus	11,000	0-11

VALINHOS

A SÃO PAULO			
FERROVIA	CPEF e EFSJ	91,266	1-16
RODOVIA			
1. via km 82 da Via Anhanguera	RE	87,000	1-27
2. via Vinhedo, Jundiaí e Caieiras	RE ônibus: Valinhos a Jundiaí; baldeação; Jundiaí a São Paulo, ônibus na Via Anhanguera	101,200	1-41
AO DISTRITO FEDERAL via São Paulo			
A CAMPINAS			
FERROVIA	CPEF	13,306	0-10
RODOVIA			
1. via km 82 da Via Anhanguera	RE ônibus	19,000	0-19
2.	RE ônibus	15,800	0-16
3. via Estação de Samambaia	RM ônibus	10,000	0-20
A ITATIBA			
RODOVIA	RM ônibus	19,000	0-38

LOCALIDADE DE DESTINO, MEIO DE TRANSPORTE E ITINERÁRIO		Distância (km)	Tempo de percurso (h-m)
A JUNDIAÍ			
FERROVIA	CPEF	30,736	0-24
RODOVIA			
1. via Vinhedo	RE ônibus	33,200	0-33
2. via km 82 da Via Anhanguera	RE	30,000	0-30
A VINHEDO			
FERROVIA	CPEF	7,815	0-06
RODOVIA	RE ônibus	9,200	0-09

VINHEDO

A SÃO PAULO			
FERROVIA	CPEF e EFSJ	83,451	1-09
RODOVIA			
1.		84,000	1-30
Vinhedo ao km 78 da Via Anhanguera	RM	6,000	0-12
Km 78 da Via Anhanguera a São Paulo	RE	78,000	1-18
2. via Jundiaí e Caieiras	RE ônibus: Vinhedo a Jundiaí; baldeação; Jundiaí a São Paulo, ônibus na Via Anhanguera	92,000	1-32
AO DISTRITO FEDERAL via São Paulo			
A ITATIBA			
RODOVIA			
1. via Louveira	RE ônibus	27,000	0-27
2.		28,200	0-47
Vinhedo a Valinhos	RE ônibus: baldeação	9,200	0-09
Valinhos a Itatiba	RM ônibus	19,000	0-38

LOCALIDADE DE DESTINO, MEIO DE TRANSPORTE E ITINERARIO		Distância (km)	Tempo do percurso (h-m)
FERROVIA E RODOVIA		26,815	0-44
Vinhedo a Valinhos	CPEF	7,815	0-06
Valinhos a Itatiba	RM ônibus	19,000	0-38
A JUNDIAÍ			
FERROVIA	CPEF	22,921	0-17
RODOVIA			
1. via Louveira	RE ônibus	24,000	0-24
2.		27,000	0-33
Vinhedo ao km 78 da Via Anhanguera	RM	6,000	0-12
Km 78 a Jundiaí	RE ("Anhanguera")	21,000	0-21
A VALINHOS			
FERROVIA	CPEF	7,815	0-06
RODOVIA	RE ônibus	9,200	0-09
AOS DISTRITOS			
A LOUVEIRA			
FERROVIA	CPEF	7,628	0-06
RODOVIA	RE ônibus	7,000	0-07

Cabreúva
RAPITINGUÍ
PIRAPORA DO BOM JESUS

TÁBUAS ITINERÁRIAS PAULISTAS

SEXTA REGIÃO

6.ª REGIÃO

1 - Angatuba
2 - Apiaí
3 - Araçoiaba da Serra
4 - Buri
5 - Cananéia
6 - Capão Bonito
7 - Eldorado
8 - Fartura
9 - Guapiara
10 - Guareí
11 - Ibiúna
12 - Iguape
13 - Iporanga
14 - Itaberá
15 - Itaí
16 - Itanhaém
17 - Itapetininga
18 - Itapeva
19 - Itaporanga
20 - Itarare
21 - Itariri
22 - Jacupiranga
23 - Juquiá
24 - Miracatu
25 - Paranapanema
26 - Pariquera-Açu
27 - Pedro de Toledo
28 - Piedade
29 - Pilar do Sul
30 - Piraju
31 - Registro
32 - Ribeira
33 - Ribeirão Branco
34 - Ribeirão Vermelho do Sul
35 - Salto de Pirapora
36 - São Miguel Arcanjo
37 - São Roque
38 - Sarapuí
39 - Sorocaba
40 - Tapiraquarituba
41 - Timburi

LOCALIDADE DE DESTINO, MEIO DE TRANSPORTE E ITINERÁRIO		Distância (km)	Tempo de percurso (h-m)

ANGATUBA

A SÃO PAULO

RODOVIA via Itapetininga e Sorocaba	RE ônibus: baldeação em Itapetininga	229,000	3-49
RODOVIA E FERROVIA			
1.		249,944	5-30
Angatuba a Itapetininga	RE ônibus	51,000	0-51
Itapetininga a São Paulo	EFS	198,944	4-39
2.		255,116	6-01
Angatuba à Estação de Angatuba	RE	13,000	0-13
Estação de Angatuba a São Paulo	EFS	242,116	5-48

AO DISTRITO FEDERAL
via São Paulo

A BOFETE

RODOVIA		118,300	2-45
Angatuba a Guareí	RE ônibus: baldeação em Itapetininga	71,300	1-11
Guarei a Bofete via Bairro Sarandi, Fazenda Espraiadinho e Bairro Jacutinga	RM	47,000	1-34

A BURI

RODOVIA E FERROVIA		59,842	1-24
Angatuba à Estação de Angatuba	RE	13,000	0-13
Estação de Angatuba a Buri	EFS	46,842	1-11
RODOVIA	RM	46,000	1-32

A GUAREÍ

RODOVIA	RE ônibus: baldeação em Itapetininga	71,300	1-11

A ITAPETININGA

RODOVIA	RE ônibus	51,000	0-51

LOCALIDADE DE DESTINO, MEIO DE TRANSPORTE E ITINERÁRIO		Distância (km)	Tempo de percurso (h-m)
RODOVIA E FERROVIA		56,172	1-15
Angatuba à Estação de Angatuba	RE	13,000	0-13
Estação de Angatuba a Itapetininga	EFS	43,172	1-02
A ITATINGA			
RODOVIA			
1.		83,000	2-02
Angatuba a Paranapanema	RE ônibus	44,000	0-44
Paranapanema a Itatinga	RM	39,000	1-18
2.		60,000	1-42
Angatuba ao km 247 da Rodovia São Paulo-Mato Grosso (via Sorocaba)	RE	18,000	0-18
Km 247 a Itatinga via Bairro do Jacu	RM	42,000	1-24
A PARANAPANEMA			
RODOVIA	RE ônibus	44,000	0-44

APIAÍ

A SÃO PAULO			
RODOVIA E FERROVIA		427,103	9-41
Apiaí a Itapeva via Ribeirão Branco	RE ônibus	90,000	1-30
Itapeva a São Paulo	EFS	337,103	8-11
RODOVIA via Capão Bonito, São Miguel Arcanjo, Piedade e Cotia	RE ônibus: baldeação em Capão Bonito	324,000	5-24
AO DISTRITO FEDERAL via São Paulo			
A GUAPIARA			
RODOVIA	RE ônibus	61,000	1-01

LOCALIDADE DE DESTINO, MEIO DE TRANSPORTE E ITINERÁRIO		Distância (km)	Tempo de percurso (h-m)
A IPORANGA			
RODOVIA	RE ônibus	42,300	0-42
A ITAPEVA			
RODOVIA via Ribeirão Branco	RE ônibus	90,000	1-30
A ITARARÉ			
RODOVIA			
1. via Ribeirão Branco, Itapeva e Itaberá	RE ônibus: baldeação em Itapeva	171,000	2-51
2. via Ribeirão Branco, Itapeva e Capelinha	RE ônibus: Apiaí a Itapeva	162,000	2-42
A RIBEIRA			
RODOVIA	RE	33,000	0-33
A RIBEIRÃO BRANCO			
RODOVIA via Araçaíba	RE ônibus	54,000	0-54
AOS DISTRITOS			
A ARAÇAÍBA			
RODOVIA	RE ônibus	12,000	0-12
A BARRA DO CHAPÉU			
RODOVIA	RM	24,000	0-48
A ITAOCA			
RODOVIA		20,000	0-39
Apiaí ao km 322,7 da Rodovia São Paulo-Paraná	RE	1,300	0-01
Km 322,7 a Itaoca	RM	18,700	0-38

LOCALIDADE DE DESTINO, MEIO DE TRANSPORTE E ITINERÁRIO		Distância (km)	Tempo de percurso (h-m)
ARAÇOIABA DA SERRA			
A SÃO PAULO			
RODOVIA	RE ônibus	124,000	2-04
via Sorocaba			
RODOVIA E FERROVIA		127,702	2-31
Araçoiaba da Serra a Sorocaba	RE ônibus	23,000	0-23
Sorocaba a São Paulo	EFS	104,702	2-08
AO DISTRITO FEDERAL			
via São Paulo			
A BOITUVA			
RODOVIA		56,500	1-18
Araçoiaba da Serra a Tatuí	RE ônibus: baldeação	35,500	0-36
via Capela do Alto			
Tatuí a Boituva	RM ônibus	21,000	0-42
RODOVIA E FERROVIA		35,444	0-52
Araçoiaba da Serra à Estação de Varnhagem	RE	11,500	0-12
Estação de Varnhagem a Boituva	EFS	23,944	0-40
A ITAPETININGA			
RODOVIA	RE ônibus	54,000	0-54
via Capela do Alto e Alambari			
A PÔRTO FELIZ			
RODOVIA			
1		63,000	1-43
Araçoiaba da Serra a Sorocaba	RE ônibus: baldeação	23,000	0-23
via Bairro do Cerrado			
Sorocaba a Pôrto Feliz	RM ônibus	40,000	1-20
2	RE ônibus: baldeação em Sorocaba e Itu	87,300	1-27
via Sorocaba e Itu			

LOCALIDADE DE DESTINO, MEIO DE TRANSPORTE E ITINERÁRIO		Distância (km)	Tempo de percurso (h-m)
RODOVIA E FERROVIA		90,357	2-13
Araçoiaba da Serra a Sorocaba via Bairro do Cerrado	RE ônibus	23,000	0-23
Sorocaba a Pôrto Feliz	EFS baldeação em Boituva	67,357	1-50
A SALTO DE PIRAPORA			
RODOVIA		40,000	1-01
Araçoiaba da Serra ao Bairro do Serrado	RE ônibus: baldeação	19,000	0-19
Bairro do Cerrado a Salto de Pirapora	RM ônibus	21,000	0-42
A SARAPUÍ			
RODOVIA via Capela do Alto	RE ônibus: Araçoiaba da Serra a Capela do Alto	43,500	0-44
A SOROCABA			
RODOVIA via Bairro do Serrado	RE ônibus	23,000	0-23
A TATUÍ			
RODOVIA via Capela do Alto	RE	35,500	0-36
RODOVIA E FERROVIA		45,796	1-13
Araçoiaba da Serra à Estação de Varnhagem	RE	11,500	0-12
Estação de Varnhagem a Tatuí	EFS	34,296	1-01
AOS DISTRITOS			
A BACAETAVA			
RODOVIA		20,000	0-32
Araçoiaba da Serra ao km 132 da Rodovia São Paulo-Mato Grosso (via Sorocaba)	RE	8,000	0-08
Km 132 a Bacaetava	RM	12,000	0-24
A CAPELA DO ALTO			
RODOVIA	RE ônibus	13,500	0-14

LOCALIDADE DE DESTINO, MEIO DE TRANSPORTE E ITINERARIO		Distância (km)	Tempo de percurso (h-m)
BURI			
A SÃO PAULO			
FERROVIA	EFS	288,958	6-57
RODOVIA		271,000	5-08
Buri ao entroncamento RM-RE no trecho Capão Bonito-Itapeva via Bairro Fundão	RM ônibus	37,000	1-14
Entroncamento RM-RE a São Paulo via Capão Bonito, São Miguel Arcanjo, Piedade e Cotia	RE ônibus: baldeação em Capão Bonito	234,000	3-54
AO DISTRITO FEDERAL via São Paulo			
A ANGATUBA			
FERROVIA E RODOVIA		59,842	1-25
Buri à Estação de Angatuba	EFS	46,842	1-12
Estação de Angatuba a Angatuba	RE	13,000	0-13
RODOVIA	RM	46,000	1-32
A CAPÃO BONITO			
RODOVIA		43,000	1-20
Buri ao entroncamento RM-RE no trecho Capão Bonito-Itapeva via Bairro Fundão	RM ônibus	37,000	1-14
Entroncamento RM-RE a Capão Bonito	RE ônibus	6,000	0-06
A ITAPETININGA			
FERROVIA	EFS	90,014	2-08
RODOVIA			
1.		97,000	2-23
Buri a Angatuba	RM	46,000	1-32
Angatuba a Itapetininga	RE ônibus	51,000	0-51
2.		107,000	2-24
Buri ao entroncamento RM-RE no trecho Capão Bonito-Itapeva via Bairro Fundão	RM ônibus	37,000	1-14
Entroncamento RM-RE a Itapetininga via Capão Bonito e Gramadinho	RE ônibus: baldeação em Capão Bonito	70,000	1-10

LOCALIDADE DE DESTINO, MEIO DE TRANSPORTE E ITINERARIO		Distância (km)	Tempo de percurso (h-m)
A ITAPEVA			
FERROVIA	EFS	48,145	1-09
RODOVIA		102,000	2-19
Buri ao entroncamento RM-RE no trecho Capão Bonito-Itapeva via Bairro Fundão	RM ônibus	37,000	1-14
Entroncamento RM-RE a Itapeva	RE	65,000	1-05
A PARANAPANEMA			
RODOVIA		90,000	2-16
Buri a Angatuba	RM	46,000	1-32
Angatuba a Paranapanema	RE ônibus	44,000	0-44
FERROVIA E RODOVIA		103,842	2-09
Buri à Estação de Angatuba	EFS	46,842	1-12
Estação de Angatuba a Paranapanema via Angatuba	RE ônibus: Angatuba a Paranapanema	57,000	0-57
AOS DISTRITOS			
A ARACAÇU			
FERROVIA	EFS	19,564	0-29
RODOVIA	RM	18,000	0-30

CANANÉIA

A SÃO PAULO			
RODOVIA via Registro, Piedade e Cotia	RE ônibus: baldeação em Registro	301,000	5-01
RODOVIA E FERROVIA		340,183	9-25
Cananéia a Juquiá via Pariquera-Açu e Registro	RE ônibus	103,000	1-43
Juquiá a Santos	EFS baldeação	158,676	5-52
Santos a São Paulo	EFSJ	78,507	1-50
AO DISTRITO FEDERAL via São Paulo			

LOCALIDADE DE DESTINO, MEIO DE TRANSPORTE E ITINERARIO		Distância (km)	Tempo de percurso (h-m)
A IGUAPE			
RODOVIA via Pariquera-Açu	RE ônibus: baldeação em Pariquera-Açu	86,000	1-26
A IPORANGA			
RODOVIA via Pariquera-Açu, Registro, Sete Barras, São Miguel Arcanjo, Capão Bonito, Guapiara e Apiaí	RE ônibus: baldeação em Registro, Sete Barras, São Miguel Arcanjo, Capão Bonito e Apiaí	356,700	5-57
A JACUPIRANGA			
RODOVIA via Pariquera-Açu	RE ônibus: baldeação em Pariquera-Açu	56,000	0-56
A PARIQUERA-AÇU			
RODOVIA	RE ônibus	41,000	0-41
AOS DISTRITOS			
A ARIRI			
VIA MARITIMA via Mar de Cananéia, Baia de Trapandé e Canal de Ararapira		32 mi	

CAPÃO BONITO

A SÃO PAULO			
RODOVIA via São Miguel Arcanjo, Piedade e Cotia	RE ônibus	228,000	3-48
RODOVIA E FERROVIA		262,944	5-43
Capão Bonito a Itapetininga via Gramadinho	RE ônibus	64,000	1-04
Itapetininga a São Paulo	EFS	198,944	4-39
AO DISTRITO FEDERAL via São Paulo			

LOCALIDADE DE DESTINO, MEIO DE TRANSPORTE E ITINERÁRIO		Distância (km)	Tempo de percurso (h-m)
A BURI			
RODOVIA		43,000	1-20
Capão Bonito ao entroncamento RE-RM no trecho Capão Bonito-Itapeva	RE ônibus	6,000	0-06
Entroncamento RE-RM a Buri via Bairro Fundão	RM ônibus	37,000	1-14
A ELDORADO			
RODOVIA			
1.	RE	218,000	3-38
via São Miguel Arcanjo, Sete Barras, Registro, Pariquera-Açu e Jacupiranga	ônibus: baldeação em São Miguel Arcanjo, Sete Barras e Registro		
2.		160,000	3-07
Capão Bonito a Sete Barras via São Miguel Arcanjo	RE ônibus: baldeação em São Miguel Arcanjo	133,000	2-13
Sete Barras a Eldorado	RM	27,000	0-54
A GUAPIARA			
RODOVIA	RE ônibus	35,000	0-35
A IPORANGA			
RODOVIA via Guapiara e Apiaí	RE ônibus: baldeação em Apiaí	135,700	2-16
A ITAPETININGA			
RODOVIA via Gramadinho	RE ônibus	64,000	1-04
A ITAPEVA			
RODOVIA	RE ônibus	71,000	1-11
A REGISTRO			
RODOVIA via São Miguel Arcanjo e Sete Barras	RE ônibus: baldeação em São Miguel Arcanjo e Sete Barras	151,000	2-31
A SÃO MIGUEL ARCANJO			
RODOVIA	RE ônibus	48,000	0-48

LOCALIDADE DE DESTINO, MEIO DE TRANSPORTE E ITINERÁRIO		Distância (km)	Tempo de percurso (h-m)
ELDORADO			
A SÃO PAULO			
RODOVIA via Jacupiranga, Registro, Piedade e Cotia	RE ônibus: baldeação em Registro	298,000	4-58
RODOVIA E FERROVIA		337,183	9-22
Eldorado a Juquiá via Jacupiranga, Pariquera-Açu e Registro	RE ônibus	100,000	1-40
Juquiá a Santos	EFS baldeação	158,676	5-52
Santos a São Paulo	EFSJ	78,507	1-50
AO DISTRITO FEDERAL via São Paulo			
A CAPÃO BONITO			
RODOVIA			
1. via Jacupiranga, Pariquera-Açu, Registro, Sete Barras e São Miguel Arcanjo	RE ônibus: baldeação em Registro, Sete Barras e São Miguel Arcanjo	218,000	3-38
2.		160,000	3-07
Eldorado a Sete Barras	RM	27,000	0-54
Sete Barras a Capão Bonito via São Miguel Arcanjo	RE ônibus: baldeação em São Miguel Arcanjo	133,000	2-13
A IPORANGA			
RODOVIA			
1. via Jacupiranga, Pariquera-Açu, Registro, Sete Barras, São Miguel Arcanjo, Capão Bonito, Guapiara e Apiaí	RE ônibus: baldeação em Registro, Sete Barras, São Miguel Arcanjo, Capão Bonito e Apiaí	353,700	5-54
2.		295,700	5-23
Eldorado a Sete Barras	RM	27,000	0-54
Sete Barras a Iporanga via São Miguel Arcanjo, Capão Bonito, Guapiara e Apiaí	RE ônibus: baldeação em São Miguel Arcanjo, Capão Bonito e Apiaí	268,700	4-29

LOCALIDADE DE DESTINO, MEIO DE TRANSPORTE E ITINERÁRIO		Distância (km)	Tempo de percurso (h-m)
A JACUPIRANGA			
RODOVIA	RE ônibus	23,000	0-23
A REGISTRO			
RODOVIA			
1. via Jacupiranga e Pariquera-Açu	RE ônibus	67,000	1-07
2.		45,000	1-12
Eldorado a Sete Barras	RM	27,000	0-54
Sete Barras a Registro	RE ônibus	18,000	0-18
AOS DISTRITOS			
A BRAÇO			
RODOVIA via Itapeúna	RM	27,000	0-54
A ITAPEÚNA			
RODOVIA	RM	15,000	0-30

FARTURA

A SÃO PAULO			
RODOVIA E FERROVIA		447,294	10,17
Fartura a Piraju via Sarutaiá	RE ônibus	36,000	0-36
Piraju a São Paulo	EFS baldeação em Manduri	411,294	9-41
RODOVIA via Piraju, Paranapanema, Itapetininga e Sorocaba	RE	397,000	6-37
AO DISTRITO FEDERAL via São Paulo			
A ITAPORANGA			
RODOVIA via Taguaí e Taquarituba	RM ônibus: baldeação em Taquarituba	87,000	2-14

LOCALIDADE DE DESTINO, MEIO DE TRANSPORTE E ITINERÁRIO		Distância (km)	Tempo de percurso (h-m)
A PIRAJU			
RODOVIA via Sarutaiá	RE ônibus	36,000	0-36
A TAQUARITUBA			
RODOVIA via Taguaí	RM ônibus	35,000	1-10
A TIMBURI			
RODOVIA		38,000	0-57
Fartura a Sarutaiá	RE ônibus: baldeação	19,000	0-19
Sarutaiá a Timburi	RM ônibus	19,000	0-38
AOS DISTRITOS			
A TAGUAÍ			
RODOVIA	RM ônibus	15,000	0-30

GUAPIARA

A SÃO PAULO			
RODOVIA E FERROVIA		297,944	6-18
Guapiara a Itapetininga via Capão Bonito	RE ônibus: baldeação em Capão Bonito	99,000	1-39
Itapetininga a São Paulo	EFS	198,944	4-39
RODOVIA via Capão Bonito, São Miguel Arcanjo, Piedade e Cotia	RE ônibus: baldeação em Capão Bonito	263,000	4-23
AO DISTRITO FEDERAL via São Paulo			
A APIAÍ			
RODOVIA	RE ônibus	61,000	1-01
A CAPÃO BONITO			
RODOVIA	RE ônibus	35,000	0-35

LOCALIDADE DE DESTINO, MEIO DE TRANSPORTE E ITINERÁRIO		Distância (km)	Tempo de percurso (h-m)
A IPORANGA			
RODOVIA . . . . . via Apiaí	RE . . . . . ônibus: baldeação em Apiaí	100,700	1-41
A ITAPEVA			
RODOVIA			
1. . . . . via Capão Bonito	RE . . . . . ônibus: baldeação em Capão Bonito	106,000	1-46
2.		67,000	1-38
Guapiara a Ribeirão Branco . . .	RM	31,000	1-02
Ribeirão Branco a Itapeva	RE . . . . . ônibus	36,000	0-36
A RIBEIRÃO BRANCO			
RODOVIA			
1. . . . . via Apiaí	RE . . . . . ônibus: baldeação em Apiaí	115,000	1-55
2.	RM	31,000	1-02

GUAREÍ

A SÃO PAULO

RODOVIA E FERROVIA			
1.		196,407	4-21
Guareí à Fazenda do Paiol . . .	RM . . . . . ônibus	18,000	0-36
Fazenda do Paiol a Tatuí	RE . . . . . ônibus	20,000	0-20
Tatuí a São Paulo	EFS	158,407	3-25
2.		236,644	5-17
Guareí a Itapetininga	RE . . . . . ônibus	37,700	0-38
Itapetininga a São Paulo	EFS	198,944	4-39

LOCALIDADE DE DESTINO, MEIO DE TRANSPORTE E ITINERÁRIO		Distância (km)	Tempo de percurso (h-m)
RODOVIA			
1.		197,500	3-36
Guareí à Fazenda do Paiol	RM . . . . . ônibus	18,000	0-36
Fazenda do Paiol a São Paulo . . via Tatuí e Sorocaba	RE . . . . . ônibus: baldeação em Tatuí e Sorocaba	179,500	3-00
2. . . . . via Itapetininga e Sorocaba	RE . . . . . ônibus: baldeação em Itapetininga	215,700	3-36
AO DISTRITO FEDERAL via São Paulo			
A ANGATUBA			
RODOVIA	RE . . . . . ônibus: baldeação em Itapetininga	71,300	1-11
A BOFETE			
RODOVIA			
1. . . . . via Bairro Sarandi, Fazenda Espraiadinho e Bairro Jacutinga	RM	47,000	1-34
2. . . . . via Porangaba	RM	50,500	1-42
A ITAPETININGA			
RODOVIA	RE . . . . . ônibus	37,700	0-38
A PORANGABA			
RODOVIA			
1.	RM	30,500	1-02
2.		81,000	1-39
Guareí à Fazenda do Paiol	RM . . . . . ônibus	18,000	0-36
Fazenda do Paiol a Porangaba . . via Tatuí e Cesário Lange	RE . . . . . ônibus: baldeação em Tatuí	63,000	1-03
A TATUÍ			
RODOVIA	. . . . .	38,000	0-56
Guareí à Fazenda do Paiol	RM . . . . . ônibus	18,000	0-36
Fazenda do Paiol a Tatuí	RE . . . . . ônibus	20,000	0-20

LOCALIDADE DE DESTINO, MEIO DE TRANSPORTE E ITINERÁRIO		Distância (km)	Tempo de percurso (h-m)

IBIÚNA

A SÃO PAULO

RODOVIA via Cotia	RE ônibus	71,000	1-11

AO DISTRITO FEDERAL
via São Paulo

A COTIA

RODOVIA	RE ônibus	37,000	0-37

A ITAPECERICA DA SERRA

RODOVIA			
1.		57,000	1-09
Ibiúna a Cotia	RE ônibus	37,000	0-37
Cotia a Embu	RM	12,000	0-24
Embu a Itapecerica da Serra	RE ônibus	8,000	0-08
2. via Cotia, Subdistrito de Butantã, Bairro de Pinheiros, Taboão da Serra e Embu	RE ônibus: baldeação no Bairro de Pinheiros	88,000	1-28

A MIRACATU

RODOVIA E FERROVIA		146,871	2-48
Ibiúna a Juquiá via Piedade	RE ônibus	127,000	2-07
Juquiá a Miracatu	EFS	19,871	0-41
RODOVIA		149,500	2-53
Ibiúna a Juquiá via Piedade	RE ônibus	127,000	2-07
Juquiá a Miracatu	RM	22,500	0-46

A PIEDADE

RODOVIA	RE ônibus	28,000	0-28

LOCALIDADE DE DESTINO, MEIO DE TRANSPORTE E ITINERÁRIO		Distância (km)	Tempo de percurso (h-m)
A SÃO ROQUE			
RODOVIA		22,000	0-42
Ibiúna ao km 69 da Rodovia São Paulo-Mato Grosso (via Sorocaba)	RE ônibus	2,000	0-02
Km 69 a São Roque via Bairro Paiol	RM ônibus	20,000	0-40
A SOROCABA			
RODOVIA E FERROVIA		63,364	1-30
Ibiúna ao km 69 da Rodovia São Paulo-Mato Grosso (via Sorocaba)	RE ônibus	2,000	0-02
Km 69 a São Roque via Bairro Paiol	RM ônibus	20,000	0-40
São Roque a Sorocaba	EFS	41,364	0-48
RODOVIA			
1. via Piedade	RE ônibus: baldeação em Piedade	62,000	1-02
2.		62,000	1-22
Ibiúna ao km 69 da Rodovia São Paulo-Mato Grosso (via Sorocaba)	RE ônibus	2,000	0-02
Km 69 a São Roque via Bairro Paiol	RM ônibus: baldeação	20,000	0-40
São Roque a Sorocaba via Mairinque e Brigadeiro Tobias	RE ônibus	40,000	0-40

IGUAPE

A SÃO PAULO

RODOVIA via Registro, Piedade e Cotia	RE ônibus: baldeação em Registro	305,000	5-05
RODOVIA E FERROVIA		344,183	9-29
Iguape a Juquiá via Pariquera-Açu e Registro	RE ônibus	107,000	1-47
Juquiá a Santos	EFS baldeação	158,676	5-52
Santos a São Paulo	EFSJ	78,507	1-50

LOCALIDADE DE DESTINO, MEIO DE TRANSPORTE E ITINERÁRIO		Distância (km)	Tempo de percurso (h-m)
AO DISTRITO FEDERAL via São Paulo			
A CANANÉIA			
RODOVIA via Pariquera-Açu	RE ônibus: baldeação em Pariquera-Açu	86,000	1-26
A ITANHAÉM			
RODOVIA E FERROVIA		210,529	5-25
Iguape a Juquiá via Pariquera-Açu e Registro	RE ônibus	107,000	1-47
Juquiá a Itanhaém	EFS	103,529	3-38
RODOVIA		219,500	5-33
Iguape a Juquiá via Pariquera-Açu e Registro	RE ônibus	107,000	1-47
Juquiá a Itanhaém via Miracatu, Pedro de Toledo e Itariri	RM ônibus: Pedro de Toledo a Itariri	112,500	3-46
A ITARIRI			
RODOVIA E FERROVIA		165,190	3-47
Iguape a Juquiá via Pariquera-Açu e Registro	RE ônibus	107,000	1-47
Juquiá a Itariri	EFS	58,190	2-00
RODOVIA		170,500	3-55
Iguape a Juquiá via Pariquera-Açu e Registro	RE ônibus	107,000	1-47
Juquiá a Itariri via Miracatu e Pedro de Toledo	RM ônibus: Pedro de Toledo a Itariri	63,500	2-08
A JUQUIÁ			
RODOVIA via Pariquera-Açu e Registro	RE ônibus	107,000	1-47
A MIRACATU			
RODOVIA E FERROVIA		126,871	2-28
Iguape a Juquiá via Pariquera-Açu e Registro	RE ônibus	107,000	1-47
Juquiá a Miracatu	EFS	19,871	0-41

LOCALIDADE DE DESTINO, MEIO DE TRANSPORTE E ITINERÁRIO		Distância (km)	Tempo de percurso (h-m)
RODOVIA		129,500	2-33
Iguape a Juquiá via Pariquera-Açu e Registro	RE ônibus	107,000	1-47
Juquiá a Miracatu	RM	22,500	0-46
A PARIQUERA-AÇU			
RODOVIA	RE ônibus	45,000	0-45
A PEDRO DE TOLEDO			
RODOVIA E FERROVIA		158,880	3-35
Iguape a Juquiá via Pariquera-Açu e Registro	RE ônibus	107,000	1-47
Juquiá a Pedro de Toledo	EFS	51,880	1-48
RODOVIA		164,500	3-43
Iguape a Juquiá via Pariquera-Açu e Registro	RE ônibus	107,000	1-47
Juquiá a Pedro de Toledo via Miracatu	RM	57,500	1-56
A REGISTRO			
RODOVIA via Pariquera-Açu	RE ônibus	74,000	1-14

IPORANGA

A SÃO PAULO			
RODOVIA E FERROVIA		469,403	10-23
Iporanga a Itapeva via Apiaí e Ribeirão Branco	RE ônibus: baldeação em Apiaí	132,300	2-12
Itapeva a São Paulo	EFS	337,103	8-11
RODOVIA via Apiaí, São Miguel Arcanjo, Piedade e Cotia	RE	363,700	6-04
AO DISTRITO FEDERAL via São Paulo			
A APIAÍ			
RODOVIA	RE ônibus	42,300	0-42

LOCALIDADE DE DESTINO, MEIO DE TRANSPORTE E ITINERÁRIO		Distância (km)	Tempo de percurso (h-m)
A CANANÉIA			
RODOVIA via Apiaí, Guapiara, Capão Bonito, São Miguel Arcanjo, Sete Barras, Registro e Pariquera-Açu	RE ônibus: baldeação em Apiaí, Capão Bonito, São Miguel Arcanjo, Sete Barras e Registro	356,700	5-57
A CAPÃO BONITO			
RODOVIA via Apiaí e Guapiara	RE ônibus: baldeação em Apiaí	135,700	2-16
A ELDORADO			
RODOVIA			
1. via Apiaí, Guapiara, Capão Bonito, São Miguel Arcanjo, Sete Barras, Registro, Pariquera-Açu e Jacupiranga	RE ônibus: baldeação em Apiaí, Capão Bonito, São Miguel Arcanjo, Sete Barras e Registro	353,700	5-54
2.		295,700	5-23
Iporanga a Sete Barras via Apiaí, Guapiara, Capão Bonito e São Miguel Arcanjo	RE ônibus: baldeação em Apiaí, Capão Bonito e São Miguel Arcanjo	268,700	4-29
Sete Barras a Eldorado	RM	27,000	0-54
A GUAPIARA			
RODOVIA via Apiaí	RE ônibus: baldeação em Apiaí	100,700	1-41
A JACUPIRANGA			
RODOVIA via Apiaí, Guapiara, Capão Bonito, São Miguel Arcanjo, Sete Barras, Registro e Pariquera-Açu	RE ônibus: baldeação em Apiaí, Capão Bonito, São Miguel Arcanjo, Sete Barras e Registro	330,700	5-31
AOS DISTRITOS			
A BARRA DO TURVO			
RODOVIA via Bairro das Andorinhas	RM	30,000	1-00

LOCALIDADE DE DESTINO, MEIO DE TRANSPORTE E ITINERÁRIO		Distância (km)	Tempo de percurso (h-m)
ITABERÁ			
A SÃO PAULO			
RODOVIA via Itapeva, São Miguel Arcanjo, Piedade e Cotia	RE ônibus: baldeação em Itapeva	385,000	5-35
RODOVIA E FERROVIA		373,103	8-47
Itaberá a Itapeva via Capelinha	RE ônibus	36,000	0-36
Itapeva a São Paulo	EFS	337,103	8-11
AO DISTRITO FEDERAL via São Paulo			
A ITAÍ			
RODOVIA via Taquarituba	RE ônibus: baldeação em Taquarituba	69,000	1-09
A ITAPEVA			
RODOVIA via Capelinha	RE ônibus	36,000	0-36
A ITAPORANGA			
RODOVIA via Povoado de Maria Barbosa	RE ônibus: baldeação no Povoado de Maria Barbosa	52,000	0-52
A ITARARÉ			
RODOVIA			
1	RE ônibus	45,000	0-45
2		41,000	1-19
Itaberá ao entroncamento RM-RE no trecho Itararé-Itaberá	RM	38,000	1-16
Entroncamento RM-RE a Itararé	RE	3,000	0-03
A RIBEIRÃO VERMELHO DO SUL			
RODOVIA via Povoado de Maria Barbosa	RE ônibus	37,000	0-37

LOCALIDADE DE DESTINO, MEIO DE TRANSPORTE E ITINERÁRIO		Distância (km)	Tempo de percurso (h-m)
ITAÍ			
A SÃO PAULO			
RODOVIA E FERROVIA		381,075	8-05
Itaí a Avaré	RE ônibus	43,000	0-43
Avaré a São Paulo	EFS	338,075	7-22
RODOVIA via Paranapanema, Itapetininga e Sorocaba	RE	319,000	5-19
AO DISTRITO FEDERAL via São Paulo			
A AVARÉ			
RODOVIA	RE ônibus	43,000	0-43
A CERQUEIRA CÉSAR			
RODOVIA E FERROVIA		72,633	1-16
Itaí a Avaré	RE ônibus	43,000	0-43
Avaré a Cerqueira César	EFS	29,633	0-33
RODOVIA		76,500	1-51
Itaí a Avaré	RE ônibus: baldeação	43,000	0-43
Avaré a Cerqueira César via Arandu	RM ônibus	33,500	1-08
A ITABERÁ			
RODOVIA via Taquarituba	RE ônibus: baldeação em Taquarituba	69,000	1-09
A ITAPEVA			
RODOVIA			
1. via Taquarituba e Itaberá	RE ônibus: baldeação em Taquarituba	105,000	1-45
2. via Bairro Caputera	RM	78,000	2-30

LOCALIDADE DE DESTINO, MEIO DE TRANSPORTE E ITINERÁRIO		Distância (km)	Tempo de percurso (h-m)
A ITAPORANGA			
RODOVIA		52,000	1-24
Itaí a Taquarituba	RE ônibus: baldeação	20,000	0-20
Taquarituba a Itaporanga	RM ônibus	32,000	1-04
A PARANAPANEMA			
RODOVIA	RE ônibus	46,000	0-46
A PIRAJU			
RODOVIA	RE ônibus	42,000	0-42
A TAQUARITUBA			
RODOVIA	RE ônibus	20,000	0-20

ITANHAÉM

A SÃO PAULO			
FERROVIA		133,654	4-27
Itanhaém a Santos	EFS (*) baldeação	55,147	2-01
Santos a São Paulo	EFSJ	78,507	2-26
RODOVIA		119,000	2-42
Itanhaém ao Boqueirão da Praia Grande via Mongaguá e Solemar	RM ônibus	43,000	1-26
Boqueirão da Praia Grande a São Paulo via São Vicente	RE ("Anchieta") (**)	76,000	1-16
AO DISTRITO FEDERAL via São Paulo			
A IGUAPE			
FERROVIA E RODOVIA		210,529	5-23
Itanhaém a Juquiá	EFS	103,529	3-36
Juquiá a Iguape via Registro e Pariquera-Açu	RE ônibus	107,000	1-47

(*) Ligação direta a São Paulo pela EFS, a partir de 28/9/1957.
(**) Estrada do Matadouro a São Paulo.

LOCALIDADE DE DESTINO, MEIO DE TRANSPORTE E ITINERÁRIO		Distância (km)	Tempo de percurso (h-m)
RODOVIA		219,500	5-33
Itanhaém a Juquiá via Itariri, Pedro de Toledo e Miracatu	RM ônibus: Itariri a Pedro de Toledo	112,500	3-46
Juquiá a Iguape via Registro e Pariquera-Açu	RE ônibus	107,000	1-47
A ITAPECERICA DA SERRA			
FERROVIA E RODOVIA		166,654	5-00
Itanhaém a Santos	EFS baldeação	55,147	2-01
Santos a São Paulo	EFSJ	78,507	2-26
São Paulo a Itapecerica da Serra via Subdistrito de Santo Amaro	RE ônibus	33,000	0-33
RODOVIA		152,000	3-15
Itanhaém ao Boqueirão da Praia Grande via Mongaguá e Solemar	RM ônibus	43,000	1-26
Boqueirão da Praia Grande a Itapecerica da Serra via São Vicente e São Paulo	RE ("Anchieta") (**) ônibus: baldeação em São Paulo	109,000	1-49
A ITARIRI			
FERROVIA	EFS	45,339	1-31
RODOVIA via Ana Dias	RM ônibus	49,000	1-38
A PEDRO DE TOLEDO			
FERROVIA	EFS	51,649	1-47
RODOVIA via Itariri	RM ônibus	55,000	1-50
A SÃO VICENTE			
FERROVIA	EFS	49,056	1-45
RODOVIA		50,000	1-33
Itanhaém ao Boqueirão da Praia Grande via Mongaguá a Solemar	RM ônibus	43,000	1-26
Boqueirão da Praia Grande a São Vicente	RE ônibus	7,000	0-07

(**) Estrada do Matadouro a São Paulo.

LOCALIDADE DE DESTINO, MEIO DE TRANSPORTE E ITINERÁRIO		Distância (km)	Tempo de percurso (h-m)
AOS DISTRITOS			
A MONGAGUÁ			
FERROVIA	EFS	19,624	0-34
RODOVIA	RM ônibus	20,000	0-40

ITAPETININGA

A SÃO PAULO			
FERROVIA	EFS	198,944	4-39
RODOVIA via Sorocaba	RE ônibus	178,000	2-58
AO DISTRITO FEDERAL via São Paulo			
A ANGATUBA			
RODOVIA	RE ônibus	51,000	0-51
FERROVIA E RODOVIA		56,172	1-15
Itapetininga à Estação de Angatuba	EFS	43,172	1-02
Estação de Angatuba a Angatuba	RE	13,000	0-13
A ARAÇOIABA DA SERRA			
RODOVIA via Alambari e Capela do Alto	RE ônibus	54,000	0-54
A BURI			
FERROVIA	EFS	90,014	2-14
RODOVIA			
1.		97,000	2-23
Itapetininga a Angatuba	RE ônibus	51,000	0-51
Angatuba a Buri	RM	46,000	1-32

LOCALIDADE DE DESTINO, MEIO DE TRANSPORTE E ITINERÁRIO		Distância (km)	Tempo de percurso (h-m)
2.		107,000	2-24
Itapetininga ao entroncamento RE-RM no trecho Capão Bonito-Itapeva via Gramadinho e Capão Bonito	RE ônibus: baldeação em Capão Bonito	70,000	1-10
Entroncamento RE-RM a Buri via Bairro Fundão	RM ônibus	37,000	1-14
A CAPÃO BONITO			
RODOVIA via Gramadinho	RE ônibus	64,000	1-04
A GUAREÍ			
RODOVIA	RE ônibus	37,700	0-38
A PILAR DO SUL			
RODOVIA			
1. via Gramadinho e São Miguel Arcanjo	RE ônibus: baldeação em São Miguel Arcanjo	82,000	1-22
2.		61,500	1-29
Itapetininga a Sarapuí via Alambari	RE ônibus	34,500	0-35
Sarapuí a Pilar do Sul	RM	27,000	0-54
3. via Sarapuí	RM	46,000	1-32
A SÃO MIGUEL ARCANJO			
RODOVIA via Gramadinho	RE ônibus	46,000	0-46
A SARAPUÍ			
RODOVIA			
1. via Alambari	RE ônibus	34,500	0-35
2.	RM	19,000	0-38
A TATUÍ			
FERROVIA	EFS	40,537	1-11
RODOVIA via Fazenda do Paiol	RE ônibus	43,000	0-43

LOCALIDADE DE DESTINO, MEIO DE TRANSPORTE E ITINERÁRIO		Distância (km)	Tempo de percurso (h-m)
AOS DISTRITOS			
A ALAMBARI			
RODOVIA	RE ônibus	16,000	0-16
A GRAMADINHO			
RODOVIA	RE ônibus	26,000	0-26
A MORRO DO ALTO			
FERROVIA	EFS	18,191	0-35
RODOVIA	RM	15,000	0-30

ITAPEVA

A SÃO PAULO			
FERROVIA	EFS	337,103	8-11
RODOVIA via São Miguel Arcanjo, Piedade e Cotia	RE ônibus	299,000	4-59
AO DISTRITO FEDERAL via São Paulo			
A APIAÍ			
RODOVIA via Ribeirão Branco	RE ônibus	90,000	1-30
A BURI			
FERROVIA	EFS	48,145	1-10
RODOVIA		102,000	2-19
Itapeva ao entroncamento RE-RM no trecho Itapeva-Capão Bonito	RE	65,000	1-05
Entroncamento RE-RM a Buri via Bairro Fundão	RM ônibus	37,000	1-14
A CAPÃO BONITO			
RODOVIA	RE ônibus	71,000	1-11

LOCALIDADE DE DESTINO, MEIO DE TRANSPORTE E ITINERÁRIO		Distância (km)	Tempo de percurso (h-m)
A GUAPIARA			
RODOVIA			
1. via Capão Bonito	RE ônibus: baldeação em Capão Bonito	106,000	1-46
2.		67,000	1-38
Itapeva a Ribeirão Branco	RE ônibus	36,000	0-36
Ribeirão Branco a Guapiara	RM	31,000	1-02
A ITABERÁ			
RODOVIA via Capelinha	RE ônibus	36,000	0-36
A ITAÍ			
RODOVIA			
1. via Itaberá e Taquarituba	RE ônibus: baldeação em Taquarituba	105,000	1-45
2. via Bairro Caputera	RM	78,000	2-36
A ITARARÉ			
FERROVIA	EFS	68,673	1-55
RODOVIA			
1. via Itaberá	RE ônibus	81,000	1-21
2. via Capelinha	RE	72,000	1-12
A PARANAPANEMA			
FERROVIA E RODOVIA		151,987	3-23
Itapeva à Estação de Angatuba	EFS	94,987	2-26
Estação de Angatuba a Paranapanema via Angatuba	RE ônibus: Angatuba a Paranapanema	57,000	0-57
RODOVIA			
1. via Itaberá, Taquarituba e Itaí	RE ônibus: baldeação em Taquarituba e Itaí	151,000	2-31
2. via Bairro Caputera	RM	83,000	2-46

LOCALIDADE DE DESTINO, MEIO DE TRANSPORTE E ITINERÁRIO		Distância (km)	Tempo de percurso (h-m)
A RIBEIRÃO BRANCO			
RODOVIA	RE ônibus	36,000	0-36
AOS DISTRITOS			
A CAMPINA DO VEADO			
RODOVIA	RM	20,000	0-40
A GUARIZINHO			
RODOVIA via Bairro Caputera	RM	42,000	1-24

ITAPORANGA

A SÃO PAULO			
RODOVIA E FERROVIA		466,776	11-05
Itaporanga a Itararé via Povoado de Maria Barbosa	RE ônibus	61,000	1-01
Itararé à São Paulo	EFS	405,776	10,04
RODOVIA via Povoado de Maria Barbosa, Itaberá, Itapeva, São Miguel Arcanjo, Piedade e Cotia	RE ônibus: baldeação no Povoado de Maria Barbosa, Itaberá e Itapeva	387,000	6-27
AO DISTRITO FEDERAL via São Paulo			
A FARTURA			
RODOVIA via Taquarituba e Taguaí	RM ônibus: baldeação em Taquarituba	67,000	2-14
A ITABERÁ			
RODOVIA via Povoado de Maria Barbosa	RE ônibus: baldeação no Povoado de Maria Barbosa	52,000	0-52
A ITAÍ			
RODOVIA		52,000	1-24
Itaporanga a Taquarituba	RM ônibus: baldeação	32,000	1-04
Taquarituba a Itaí	RE ônibus	20,000	0-20

LOCALIDADE DE DESTINO, MEIO DE TRANSPORTE E ITINERARIO		Distância (km)	Tempo de percurso (h-m)
A RIBEIRÃO VERMELHO DO SUL			
RODOVIA	RE ônibus	25,000	0-25
A TAQUARITUBA			
RODOVIA	RM ônibus	32,000	1-04
AOS DISTRITOS			
A BARÃO DE ANTONINA			
RODOVIA	RM ônibus	15,000	0-30
A CORONEL MACEDO			
RODOVIA	RM	25,000	0-50

ITARARÉ

A SÃO PAULO

FERROVIA	EFS	405,776	10-04
RODOVIA via Itapeva, São Miguel Arcanjo, Piedade e Cotia	RE ônibus: baldeação em Itapeva	371,000	6-11
AEROVIA	"Cruzeiro"	282,000	1-10

AO DISTRITO FEDERAL
via São Paulo

A APIAÍ

RODOVIA

1. via Itaberá, Itapeva e Ribeirão Branco	RE ônibus: baldeação em Itapeva	171,000	2-51
2. via Capelinha, Itapeva e Ribeirão Branco	RE ônibus: Itapeva a Apiaí	162,000	2-42

A ITABERÁ

RODOVIA

1.	RE ônibus	45,900	0-45

LOCALIDADE DE DESTINO, MEIO DE TRANSPORTE E ITINERÁRIO		Distância (km)	Tempo de percurso (h-m)
2.		41,000	1-19
Itararé ao entroncamento RE-RM no trecho Itararé-Itaberá	RE	3,000	0-03
Entroncamento RE-RM a Itaberá	RM	38,000	1-16
A ITAPEVA			
FERROVIA	EFS	68,673	1-49
RODOVIA			
1. via Itaberá	RE ônibus	81,000	1-21
2. via Capelinha	RE	72,000	1-12
A RIBEIRÃO VERMELHO DO SUL			
RODOVIA via Povoado de Maria Barbosa	RE ônibus	46,000	0-48

ITARIRI

A SÃO PAULO			
FERROVIA		178,993	5-37
Itariri a Santos	EFS baldeação	100,486	3-47
Santos a São Paulo	EFSJ	78,507	1-50
RODOVIA		168,000	4-20
Itariri ao Boqueirão da Praia Grande via Itanhaém	RM ônibus	92,000	3-04
Boqueirão da Praia Grande a São Paulo via São Vicente	RE ("Anchieta") (*) ônibus	76,000	1-16
AO DISTRITO FEDERAL via São Paulo			
A IGUAPE			
FERROVIA E RODOVIA		165,190	3-47
Itariri a Juquiá	EFS	58,190	2-00
Juquiá a Iguape via Registro e Pariquera-Açu	RE ônibus	107,000	1-47

(*) Da Estrada do Matadouro a São Paulo

LOCALIDADE DE DESTINO, MEIO DE TRANSPORTE E ITINERÁRIO		Distância (km)	Tempo de percurso (h-m)
RODOVIA		170,500	3-55
Itariri a Juquiá via Pedro de Toledo e Miracatu	RM ônibus: Itariri a Pedro de Toledo	63,500	2-08
Juquiá a Iguape via Registro e Pariquera-Açu	RE ônibus	107,000	1-47
A ITANHAÉM			
FERROVIA	EFS	45,339	1-33
RODOVIA via Ana Dias	RM ônibus	49,000	1-38
A PEDRO DE TOLEDO			
FERROVIA	EFS	6,310	0-11
RODOVIA	RM ônibus	6,000	0-12
AOS DISTRITOS			
A ANA DIAS			
FERROVIA	EFS	11,226	0-24
RODOVIA	RM ônibus	13,000	0-26

JACUPIRANGA

A SÃO PAULO			
RODOVIA via Registro, Piedade e Cotia	RE ônibus: baldeação em Registro	275,000	4-35
RODOVIA E FERROVIA		314,183	8-59
Jacupiranga a Juquiá via Pariquera-Açu e Registro	RE ônibus	77,000	1-17
Juquiá a Santos	EFS baldeação	158,676	5-52
Santos a São Paulo	EFSJ	78,507	1-50
AO DISTRITO FEDERAL via São Paulo			
A CANANÉIA			
RODOVIA via Pariquera-Açu	RE ônibus: baldeação em Pariquera-Açu	56,000	0-56

LOCALIDADE DE DESTINO, MEIO DE TRANSPORTE E ITINERÁRIO		Distância (km)	Tempo de percurso (h-m)
A ELDORADO			
RODOVIA	RE ônibus	23,000	0-23
A IPORANGA			
RODOVIA via Pariquera-Açu, Registro, Sete Barras, São Miguel Arcanjo, Capão Bonito, Guapiara e Apiaí	RE ônibus: baldeação em Registro, Sete Barras, São Miguel Arcanjo, Capão Bonito e Apiaí	330,700	5-31
A PARIQUERA-AÇU			
RODOVIA	RE ônibus	15,000	0-15
A REGISTRO			
RODOVIA via Pariquera-Açu	RE ônibus	44,000	0-44
AOS DISTRITOS			
A CAJATI			
RODOVIA	RM ônibus	17,000	0-34

JUQUIÁ

A SÃO PAULO			
FERROVIA		237,183	7-42
Juquiá a Santos	EFS baldeação	158,676	5-52
Santos a São Paulo	EFSJ	78,507	1-50
RODOVIA via Piedade e Cotia	RE ônibus	198,000	3-18
AO DISTRITO FEDERAL via São Paulo			
A IGUAPE			
RODOVIA via Registro e Pariquera-Açu	RE ônibus	107,000	1-47
A MIRACATU			
FERROVIA	EFS	19,871	0-41
RODOVIA	RM	22,500	0-46

LOCALIDADE DE DESTINO, MEIO DE TRANSPORTE E ITINERÁRIO		Distância (km)	Tempo de percurso (h-m)
A PIEDADE			
RODOVIA via Tapiraí	RE ônibus	99,000	1-39
A REGISTRO			
RODOVIA	RE ônibus	33,000	0-33

MIRACATU

A SÃO PAULO

FERROVIA		217,312	6-56
Miracatu a Santos	EFS baldeação	138,805	5-08
Santos a São Paulo	EFSJ	78,507	1-50
RODOVIA		220,500	4-04
Miracatu a Juquiá	RM	22,500	0-46
Juquiá a São Paulo via Piedade a Cotia	RE ônibus	198,000	3-18
FERROVIA E RODOVIA		217,871	3-59
Miracatu a Juquiá	EFS	19,871	0-41
Juquiá a São Paulo via Piedade e Cotia	RE ônibus	198,000	3-18

AO DISTRITO FEDERAL
via São Paulo

A IBIÚNA

FERROVIA E RODOVIA		146,871	2-48
Miracatu a Juquiá	EFS	19,871	0-41
Juquiá a Ibiúna via Piedade	RE ônibus	127,000	2-07
RODOVIA		149,500	2-53
Miracatu a Juquiá	RM	22,500	0-46
Juquiá a Ibiúna via Piedade	RE ônibus	127,000	2-07

LOCALIDADE DE DESTINO, MEIO DE TRANSPORTE E ITINERÁRIO		Distância (km)	Tempo de percurso (h-m)
A IGUAPE			
FERROVIA E RODOVIA		126,871	2-28
Miracatu a Juquiá	EFS	19,871	0-41
Juquiá a Iguape via Registro e Pariquera-Açu	RE ônibus	107,000	1-47
RODOVIA		129,500	2-33
Miracatu a Juquiá	RM	22,500	0-46
Juquiá a Iguape via Registro e Pariquera-Açu	RE ônibus	107,000	1-47
A ITAPECERICA DA SERRA			
FERROVIA E RODOVIA		234,871	4-16
Miracatu a Juquiá	EFS	19,871	0-41
Juquiá a Itapecerica da Serra via Tapiraí, Piedade, Ibiúna, Cotia, Subdistrito de Butantã, Taboão da Serra e Embu	RE ônibus: baldeação no Subdistrito de Butantã	215,000	3-35
RODOVIA		237,500	4-21
Miracatu a Juquiá	RM	22,500	0-46
Juquiá a Itapecerica da Serra via Tapiraí, Piedade, Ibiúna, Cotia, Subdistrito de Butantã, Taboão da Serra e Embu	RE ônibus: baldeaço no Subdistrito de Butantã	215,000	3-35
A JUQUIA			
FERROVIA	EFS	19,871	0-41
RODOVIA	RM	22,500	0-46
A PEDRO DE TOLEDO			
FERROVIA	EFS	32,009	1-02
RODOVIA via Pedro Barros	RM	35,000	1-10
A PIEDADE			
FERROVIA E RODOVIA		118,871	2-20
Miracatu a Juquiá	EFS	19,871	0-41
Juquiá a Piedade via Tapiraí	RE ônibus	99,000	1-39

LOCALIDADE DE DESTINO, MEIO DE TRANSPORTE E ITINERARIO		Distância (km)	Tempo de percurso (h-m)
RODOVIA		121,500	2-25
Miracatu a Juquiá	RM	22,500	0-46
Juquiá a Piedade via Tapiraí	RE ônibus	99,000	1-39
AOS DISTRITOS			
A PEDRO BARROS			
FERROVIA	EFS	10,714	0-20
RODOVIA	RM	13,000	0-26

PARANAPANEMA

A SÃO PAULO

RODOVIA via Angatuba, Itapetininga e Sorocaba	RE ônibus: baldeação em Angatuba e Itapetininga	273,000	4-33
RODOVIA E FERROVIA			
1.		293,944	6-14
Paranapanema e Itapetininga via Angatuba	RE ônibus: baldeação em Angatuba	95,000	1-35
Itapetininga a São Paulo	EFS	198,944	4-39
2.		299,116	6-45
Paranapanema à Estação de Angatuba via Angatuba	RE ônibus: Paranapanema a Angatuba	57,000	0-57
Estação de Angatuba a São Paulo	EFS	242,116	5-48

AO DISTRITO FEDERAL
via São Paulo

A ANGATUBA

RODOVIA	RE ônibus	44,000	0-44

LOCALIDADE DE DESTINO, MEIO DE TRANSPORTE E ITINERÁRIO		Distância (km)	Tempo de percurso (h-m)
A AVARÉ			
RODOVIA		44,000	1-24
Paranapanema ao km 277 da Rodovia São Paulo-Mato Grosso (via Sorocaba	RE ônibus	4,000	0-04
Km 277 a Avaré	RM ônibus	40,000	1-20
A BURI			
RODOVIA		90,000	2-16
Paranapanema a Angatuba	RE ônibus	44,000	0-44
Angatuba a Buri	RM	46,000	1-32
RODOVIA E FERROVIA		103,842	2-08
Paranapanema à Estação de Angatuba via Angatuba	RE ônibus: Paranapanema a Angatuba	57,000	0-57
Estação de Angatuba a Buri	EFS	46,842	1-11
A ITAÍ			
RODOVIA	RE ônibus	46,000	0-46
A ITAPEVA			
RODOVIA E FERROVIA		151,987	3-21
Paranapanema à Estação de Angatuba via Angatuba	RE ônibus: Paranapanema a Angatuba	57,000	0-57
Estação de Angatuba a Itapeva	EFS	94,987	2-24
RODOVIA			
1. via Itaí, Taquarituba e Itaberá	RE ônibus: baldeação em Itaí e Taquarituba	151,000	2-31
2. via Bairro Caputera	RM	83,000	2-46
A ITATINGA			
RODOVIA	RM	39,000	1-18

LOCALIDADE DE DESTINO, MEIO DE TRANSPORTE E ITINERÁRIO		Distância (km)	Tempo de percurso (h-m)
PARIQUERA-AÇU			
A SÃO PAULO			
RODOVIA via Registro, Juquiá, Piedade e Cotia	RE ônibus: baldeação em Registro	260,000	4-20
RODOVIA E FERROVIA		299,183	8-44
Pariquera-Açu a Juquiá via Registro	RE ônibus	62,000	1-02
Juquiá a Santos	EFS baldeação	158,676	6-52
Santos a São Paulo	EFSJ	78,507	1-50
AO DISTRITO FEDERAL via São Paulo			
A CANANÉIA			
RODOVIA	RE ônibus	41,000	0-41
A IGUAPE			
RODOVIA	RE ônibus	45,000	0-45
A JACUPIRANGA			
RODOVIA	RE ônibus	15,000	0-15
A REGISTRO			
RODOVIA	RE ônibus	29,000	0-29
PEDRO DE TOLEDO			
A SÃO PAULO			
FERROVIA		185,303	5-53
Pedro de Toledo a Santos	EFS baldeação	106,796	4-03
Santos a São Paulo	EFSJ	78,507	1-50

LOCALIDADE DE DESTINO, MEIO DE TRANSPORTE E ITINERÁRIO		Distância (km)	Tempo de percurso (h-m)
RODOVIÁ	. . . . .	174,000	4-32
Pedro de Toledo ao Boqueirão da Praia Grande . . . . . via Itariri e Itanhaém	RM . . . . . ônibus: baldeação em Itanhaém	98,000	3-16
Boqueirão da Praia Grande a São Paulo . . . . . via São Vicente	RE ("Anchieta") (*) . . ônibus	76,000	1-16
AO DISTRITO FEDERAL via São Paulo			
A IGUAPE			
FERROVIA E RODOVIA	. . . . .	158,880	3-35
Pedro de Toledo a Juquiá	EFS	51,880	1-48
Juquiá a Iguape . . . . . via Registro e Pariquera-Açu	RE . . . . . ônibus	107,000	1-47
RODOVIA	. . . . .	164,500	3-43
Pedro de Toledo a Juquiá . . . . via Miracatu	RM	57,500	1-56
Juquiá a Iguape . . . . . via Registro e Pariquera-Açu	RE . . . . . ônibus	107,000	1-47
A ITANHAÉM			
FERROVIA	EFS	51,649	1-49
RODOVIA . . . . . via Itariri	RM . . . . . ônibus	55,000	1-50
A ITAPECERICA DA SERRA			
FERROVIA E RODOVIA	. . . . .	218,303	6-26
Pedro de Toledo a Santos	EFS . . . . . baldeação	106,796	4-03
Santos a São Paulo	EFSJ	78,507	1-50
São Paulo a Itapecerica da Serra . via Subdistrito de Santo Amaro	RE . . . . . ônibus	33,000	0-33
RODOVIA	. . . . .	207,000	5-05
Pedro de Toledo ao Boqueirão da Praia Grande . . . . . via Itariri e Itanhaém	RM . . . . . ônibus: baldeação em Itanhaém	98,000	3-16
Boqueirão da Praia Grande a Itapecerica da Serra . . . . . via São Vicente e São Paulo	RE ("Anchieta") (*) . . ônibus: baldeação em São Paulo	109,000	1-49

(*) Da Estrada do Matadouro a São Paulo.

LOCALIDADE DE DESTINO, MEIO DE TRANSPORTE E ITINERÁRIO		Distância (km)	Tempo de percurso (h-m)
A ITARIRI			
FERROVIA	EFS	6,310	0-11
RODOVIA	RM ônibus	6,000	0-12
A MIRACATU			
FERROVIA	EFS	32,009	1-02
RODOVIA via Pedro Barros	RM	35,000	1-10

PIEDADE

A SÃO PAULO			
RODOVIA via Cotia	RE ônibus	99,000	1-39
AO DISTRITO FEDERAL via São Paulo			
A IBIÚNA			
RODOVIA	RE ônibus	28,000	0-28
A JUQUIÁ			
RODOVIA via Tapiraí	RE ônibus	99,000	1-39
A MIRACATU			
RODOVIA E FERROVIA		118,871	2-20
Piedade a Juquiá via Tapiraí	RE ônibus	99,000	1-39
Juquiá a Miracatu	EFS	19,871	0-41
RODOVIA		121,500	2-25
Piedade a Juquiá via Tapiraí	RE ônibus	99,000	1-39
Juquiá a Miracatu	RM	22,500	0-46
A PILAR DO SUL			
RODOVIA	RE ônibus	45,000	0-45

LOCALIDADE DE DESTINO, MEIO DE TRANSPORTE E ITINERÁRIO		Distância (km)	Tempo de percurso (h-m)
A REGISTRO			
RODOVIA via Juquiá	RE ônibus	132,000	2-12
A SALTO DE PIRAPORA			
RODOVIA	RM	29,000	0-58
A SÃO MIGUEL ARCANJO			
RODOVIA via Pilar do Sul	RE ônibus	81,000	1-21
A SOROCABA			
RODOVIA via Votorantim	RE ônibus	34,000	0-34
AOS DISTRITOS			
A TAPIRAÍ			
RODOVIA	RE ônibus	39,000	0-39

PILAR DO SUL

A SÃO PAULO			
RODOVIA via Piedade e Cotia	RE ônibus	144,000	2-24
AO DISTRITO FEDERAL via São Paulo			
A ITAPETININGA			
RODOVIA			
1. via São Miguel Arcanjo e Gramadinho	RE ônibus: baldeação em São Miguel Arcanjo	82,000	1-22
2.		61,500	1-29
Pilar do Sul a Sarapuí	RM	27,000	0-54
Sarapuí a Itapetininga via Alambari	RE ônibus	34,500	0-35
3. via Sarapuí	RM	46,000	1-32

LOCALIDADE DE DESTINO, MEIO DE TRANSPORTE E ITINERARIO		Distância (km)	Tempo de percurso (h-m)
A PIEDADE			
RODOVIA	RE ônibus	45,000	0-45
A SALTO DE PIRAPORA			
RODOVIA		31,000	1-01
Pilar do Sul ao km 141,5 da Rodovia São Paulo-Paraná	RE ônibus	2,500	0-03
Km 141,5 a Salto de Pirapora	RM ônibus	28,500	0-58
A SÃO MIGUEL ARCANJO			
RODOVIA	RE ônibus	36,000	0-36
A SARAPUÍ			
RODOVIA	RM	27,000	0-54

PIRAJU

A SÃO PAULO

FERROVIA	EFS baldeação em Manduri	411,294	9-05
RODOVIA via Paranapanema, Angatuba, Itapetininga e Sorocaba	RE ônibus: baldeação em Paranapanema, Angatuba e Itapetininga	361,000	6-01
AEROVIA	"Cruzeiro"	280,000	1-10

AO DISTRITO FEDERAL
via São Paulo

A BERNARDINO DE CAMPOS

FERROVIA	EFS baldeação em Manduri	43,756	1-22
RODOVIA	RE ônibus	26,300	0-26

A CERQUEIRA CÉSAR

FERROVIA	EFS baldeação em Manduri	43,586	1-04

LOCALIDADE DE DESTINO, MEIO DE TRANSPORTE E ITINERARIO		Distância (km)	Tempo de percurso (h-m)
RODOVIA		48,000	1-26
Piraju ao km 363 da Rodovia São Paulo-Mato Grosso (via Sorocaba)	RE	2,000	0-02
Km 363 a Cerqueira César via Manduri e São Berto	RM	46,000	1-24
A FARTURA			
RODOVIA via Sarutaiá	RE ônibus	36,000	0-36
A IPAUÇU			
FERROVIA	EFS baldeação em Manduri	63,806	1-53
RODOVIA	RE ônibus	33,000	0-33
A ITAÍ			
RODOVIA	RE ônibus	42,000	0-42
A MANDURI			
FERROVIA	EFS	26,154	0-42
RODOVIA		27,000	0-52
Piraju ao km 363 da Rodovia São Paulo-Mato Grosso (via Sorocaba)	RE	2,000	0-02
Km 363 a Manduri	RM	25,000	0-50
A ÓLEO			
FERROVIA E RODOVIA		35,154	1-00
Piraju a Manduri	EFS	26,154	0-42
Manduri a Óleo	RM	9,000	0-18
RODOVIA		36,000	1-10
Piraju ao km 363 da Rodovia São Paulo-Mato Grosso (via Sorocaba)	RE	2,000	0-02
Km 363 a Óleo via Manduri	RM	34,000	1-08
A TAQUARITUBA			
RODOVIA			
1. via Tejupá	RM ônibus	49,000	1-38
2. via Itaí	RE ônibus: baldeação em Itaí	62,000	1-02

LOCALIDADE DE DESTINO, MEIO DE TRANSPORTE E ITINERARIO		Distância (km)	Tempo de percurso (h-m)
A TIMBURI			
RODOVIA		36,000	0-55
Piraju a Sarutaiá	RE ônibus	17,000	0-17
Sarutaiá a Timburi	RM ônibus	19,000	0-38
AOS DISTRITOS			
A SARUTAIÁ			
RODOVIA	RE ônibus	17,000	0-17
A TEJUPÁ			
RODOVIA	RM ônibus	23,000	0-46

REGISTRO

A SÃO PAULO			
RODOVIA via Juquiá, Piedade e Cotia	RE ônibus	231,000	3-51
RODOVIA E FERROVIA		270,183	8-15
Registro a Juquiá	RE ônibus	33,000	0-33
Juquiá a Santos	EFS baldeação	158,676	5-52
Santos a São Paulo	EFSJ	78,507	1-50
AO DISTRITO FEDERAL via São Paulo			
A CAPÃO BONITO			
RODOVIA via Sete Barras e São Miguel Arcanjo	RE ônibus: baldeação em Sete Barras e São Miguel Arcanjo	151,000	2-31
A ELDORADO			
RODOVIA			
1. via Pariquera-Açu e Jacupiranga	RE ônibus	67,000	1-07

LOCALIDADE DE DESTINO, MEIO DE TRANSPORTE E ITINERARIO		Distância (km)	Tempo de percurso (h-m)
2.		45,000	1-12
Registro a Sete Barras	RE ônibus	18,000	0-18
Sete Barras a Eldorado	RM	27,000	0-54
A IGUAPE			
RODOVIA via Pariquera-Açu	RE ônibus	74,000	1-14
A JACUPIRANGA			
RODOVIA via Pariquera-Açu	RE ônibus	44,000	0-44
A JUQUIÁ			
RODOVIA	RE ônibus	33,000	0-33
A PARIQUERA-AÇU			
RODOVIA	RE ônibus	29,000	0-29
A PIEDADE			
RODOVIA via Juquiá	RE ônibus	132,000	2-12
A SÃO MIGUEL ARCANJO			
RODOVIA via Sete Barras	RE ônibus: baldeação em Sete Barras	103,000	1-43
AOS DISTRITOS			
A SETE BARRAS			
RODOVIA	RE ônibus	18,000	0-18

RIBEIRA

A SÃO PAULO			
RODOVIA E FERROVIA		460,103	10-14
Ribeira a Itapeva via Apiaí e Ribeirão Branco	RE ônibus: Apiaí a Itapeva	123,000	2-03
Itapeva a São Paulo	EFS	337,103	8-11
RODOVIA via Apiaí, São Miguel Arcanjo, Piedade e Cotia	RE	357,000	5-57

LOCALIDADE DE DESTINO, MEIO DE TRANSPORTE E ITINERÁRIO		Distância (km)	Tempo de percurso (h-m)
AO DISTRITO FEDERAL via São Paulo			
A APIAÍ			
RODOVIA	RE	33,000	0-33
AOS DISTRITOS			
A ITAPIRAPUÃ			
RODOVIA		28,000	0-53
Ribeira ao km 354 da Rodovia São Paulo-Paraná	RE	3,000	0-03
Km 354 a Itapirapuã	RM	25,000	0-50

RIBEIRÃO BRANCO

A SÃO PAULO			
RODOVIA E FERROVIA		373,103	6-47
Ribeirão Branco a Itapeva	RE ônibus	36,000	0-36
Itapeva a São Paulo	EFS	337,103	8-11
RODOVIA via Itapeva, São Miguel Arcanjo, Piedade e Cotia	RE ônibus: baldeação em Itapeva	335,000	5-35
AO DISTRITO FEDERAL via São Paulo			
A APIAÍ			
RODOVIA via Araçaíba	RE ônibus	54,000	0-54
A GUAPIARA			
RODOVIA			
1. via Apiaí	RE ônibus: baldeação em Apiaí	115,000	1-55
2.	RM	31,000	1-02
A ITAPEVA			
RODOVIA	RE ônibus	36,000	0-36

LOCALIDADE DE DESTINO, MEIO DE TRANSPORTE E ITINERÁRIO		Distância (km)	Tempo de percurso (h-m)
RIBEIRÃO VERMELHO DO SUL			
A SÃO PAULO			
RODOVIA E FERROVIA		451,776	10-50
Ribeirão Vermelho do Sul a Itararé via Povoado de Maria Barbosa	RE ônibus	46,000	0-46
Itararé a São Paulo	EFS	405,776	10-04
RODOVIA via Itaberá, Itapeva, São Miguel Arcanjo, Piedade e Cotia	RE ônibus: baldeação em Itaberá e Itapeva	372,000	6-12
AO DISTRITO FEDERAL via São Paulo			
A ITABERÁ			
RODOVIA via Povoado de Maria Barbosa	RE ônibus	37,000	0-37
A ITAPORANGA			
RODOVIA	RE ônibus	25,000	0-25
A ITARARÉ			
RODOVIA via Povoado de Maria Barbosa	RE ônibus	46,000	0-46
SALTO DE PIRAPORA			
A SÃO PAULO			
RODOVIA E FERROVIA		129,702	2-54
Salto de Pirapora ao Bairro do Cerrado	RM ônibus	21,000	0-42
Bairro do Cerrado a Sorocaba	RE ônibus	4,000	0-04
Sorocaba a São Paulo	EFS	104,702	2-08
RODOVIA		126,000	2-27
Salto de Pirapora ao Bairro do Cerrado	RM ônibus	21,000	0-42
Bairro do Cerrado a São Paulo via Sorocaba e Cotia	RE ônibus: baldeação em Sorocaba	105,000	1-45

LOCALIDADE DE DESTINO, MEIO DE TRANSPORTE E ITINERARIO		Distância (km)	Tempo de percurso (h-m)
AO DISTRITO FEDERAL via São Paulo			
A ARAÇOIABA DA SERRA			
RODOVIA		40,000	1-0
Salto de Pirapora ao Bairro do Cerrado	RM ônibus: baldeação	21,000	0-42
Bairro do Cerrado a Araçoiaba da Serra	RE ônibus	19,000	0-19
A PIEDADE			
RODOVIA	RM	29,000	0-58
A PILAR DO SUL			
RODOVIA		31,000	1-01
Salto de Pirapora ao km 141,5 da Rodovia São Paulo-Paraná	RM ônibus	28,500	0-58
Km 141,5 a Pilar do Sul	RE ônibus	2,500	0-03
A SARAPUÍ			
RODOVIA via Bairro da Barra, Bairro Ressaca e Bairro São Bento	RM	35,000	1-10
A SOROCABA			
RODOVIA		25,000	0-46
Salto de Pirapora ao Bairro do Cerrado	RM ônibus	21,000	0-42
Bairro do Cerrado a Sorocaba	RE ônibus	4,000	0-04

SÃO MIGUEL ARCANJO

A SÃO PAULO			
RODOVIA via Piedade e Cotia	RE ônibus	180,000	3-00
RODOVIA E FERROVIA		244,944	5-25
São Miguel Arcanjo a Itapetininga via Gramadinho	RE ônibus	46,000	0-46
Itapetininga a São Paulo	EFS	198,944	4-39

LOCALIDADE DE DESTINO, MEIO DE TRANSPORTE E ITINERÁRIO		Distância (km)	Tempo de percurso (h-m)
AO DISTRITO FEDERAL via São Paulo			
A CAPÃO BONITO			
RODOVIA	RE ônibus	48,000	0-48
A ITAPETININGA			
RODOVIA via Gramadinho	RE ônibus	46,000	0-46
A PIEDADE			
RODOVIA via Pilar do Sul	RE ônibus	81,000	1-21
A PILAR DO SUL			
RODOVIA	RE ônibus	36,000	0-36
A REGISTRO			
RODOVIA via Sete Barras	RE ônibus: baldeação em Sete Barras	103,000	1-43

SÃO ROQUE

A SÃO PAULO			
FERROVIA	EFS	63,338	1-17
RODOVIA via Cotia	RE ônibus	61,000	1-01
AO DISTRITO FEDERAL via São Paulo			
A CABREÚVA			
RODOVIA		51,000	1-19
São Roque a Pirapora do Bom Jesus via Araçariguama	RM ônibus: baldeação	28,000	0-56
Pirapora do Bom Jesus a Cabreúva	RE ônibus	23,000	0-23
A COTIA			
RODOVIA	RE ônibus	27,000	0-27

LOCALIDADE DE DESTINO, MEIO DE TRANSPORTE E ITINERARIO		Distância (km)	Tempo de percurso (h-m)
FERROVIA E RODOVIA		35,224	0-56
São Roque a Itapevi	EFS	27,224	0-40
Itapevi a Cotia	RM	8,000	0-16
A IBIÚNA			
RODOVIA		22,000	0-42
São Roque ao km 69 da Rodovia São Paulo-Mato Grosso (via Sorocaba) via Bairro Paiol	RM ônibus	20,000	0-40
Km 69 a Ibiúna	RE ônibus	2,000	0-02
A ITU			
FERROVIA	EFS baldeação em Mairinque	58,564	1-26
RODOVIA			
1. via Mairinque, Brigadeiro Tobias, Éden e Pirapitingui	RE ônibus: baldeação em Sorocaba	71,700	1-12
2.		73,000	1-41
São Roque a Pirapora do Bom Jesus via Araçariguama	RM ônibus: baldeação	28,000	0-56
Pirapora do Bom Jesus a Itu via Cabreúva	RE ônibus	45,000	0-45
A SANTANA DE PARNAÍBA			
RODOVIA		41,000	1-09
São Roque a Pirapora do Bom Jesus via Araçariguama	RM ônibus: baldeação	28,000	0-56
Pirapora do Bom Jesus a Santana de Parnaíba	RE ônibus	13,000	0-13
FERROVIA E RODOVIA		47,388	1-15
São Roque a Barueri	EFS	36,388	1-04
Barueri a Santana de Parnaíba	RE ônibus	11,000	0-11
A SOROCABA			
FERROVIA	EFS	41,364	0-48
RODOVIA via Mairinque e Brigadeiro Tobias	RE ônibus	40,000	0-40

LOCALIDADE DE DESTINO, MEIO DE TRANSPORTE E ITINERÁRIO		Distância (km)	Tempo de percurso (h-m)
AOS DISTRITOS			
A ARAÇARIGUAMA			
RODOVIA	RM ônibus	17,000	0-34
A MAIRINQUE			
FERROVIA	EFS	5,972	0-09
RODOVIA	RE ônibus	6,000	0-06
A SÃO JOÃO NOVO			
FERROVIA	EFS	14,908	0-23
RODOVIA		13,500	0-21
São Roque ao km 54,5 da Rodovia São Paulo-Mato Grosso (via Sorocaba)	RE ônibus	6,500	0-07
Km 54,5 a São João Novo	RM ônibus	7,000	0-14

SARAPUÍ

A SÃO PAULO			
RODOVIA via Sorocaba	RE ônibus: Capela do Alto a São Paulo	167,500	2-48
RODOVIA E FERROVIA		233,444	5-14
Sarapuí a Itapetininga via Alambari	RE ônibus	34,500	0-35
Itapetininga a São Paulo	EFS	198,944	4-39
AO DISTRITO FEDERAL via São Paulo			
A ARAÇOIABA DA SERRA			
RODOVIA via Capela do Alto	RE ônibus: Capela do Alto a Araçoiaba da Serra	43,500	0-44

LOCALIDADE DE DESTINO, MEIO DE TRANSPORTE E ITINERÁRIO		Distância (km)	Tempo de percurso (h-m)
A ITAPETININGA			
RODOVIA			
1. via Alambari	RE ônibus	34,500	0-35
2.	RM	19,000	0-33
A PILAR DO SUL			
RODOVIA	RM	27,000	0-54
A SALTO DE PIRAPORA			
RODOVIA via Bairro São Bento, Bairro Ressaca e Bairro da Barra	RM	35,000	1-10

SOROCABA

A SÃO PAULO			
FERROVIA	EFS	104,702	2-08
RODOVIA via Cotia	RE ônibus	101,000	1-41
AO DISTRITO FEDERAL via São Paulo			
A ARAÇOIABA DA SERRA			
RODOVIA via Bairro do Cerrado	RE ônibus	23,000	0-23
A IBIÚNA			
FERROVIA E RODOVIA		63,364	1-32
Sorocaba a São Roque	EFS	41,364	0-50
São Roque ao km 69 da Rodovia São Paulo-Mato Grosso (via Sorocaba) via Bairro Paiol	RE ônibus	20,000	0-40
Km 69 a Ibiúna	RE ônibus	2,000	0-02
RODOVIA			
1. via Piedade	RE ônibus: baldeação em Piedade	62,000	1-02

LOCALIDADE DE DESTINO, MEIO DE TRANSPORTE E ITINERÁRIO		Distância (km)	Tempo de percurso (h-m)
2.		62,000	1-22
Sorocaba a São Roque via Brigadeiro Tobias e Mairinque	RE ônibus: baldeação	40,000	0-40
São Roque ao km 69 da Rodovia São Paulo Mato Grosso (via Sorocaba) via Bairro Paiol	RM ônibus	20,000	0-40
Km 69 a Ibiúna	RE ônibus	2,000	0-02
A ITU			
RODOVIA via Éden - Pirapitingui	RE ônibus	38,300	0-38
A PIEDADE			
RODOVIA via Votorantim	RE ônibus	34,000	0-34
A PÔRTO FELIZ			
FERROVIA	EFS baldeação em Boituva	67,357	1-50
RODOVIA			
1.	RM ônibus	40.000	1-20
2. . . . . via Itu	RE ônibus: baldeação em Itu	64,300	1-04
A SALTO DE PIRAPORA			
RODOVIA		25,000	0-46
Sorocaba ao Bairro do Cerrado	RE ônibus	4,000	0-04
Bairro do Cerrado a Salto de Pirapora	RM ônibus	21,000	0-42
A SÃO ROQUE			
FERROVIA	EFS	41,364	0-50
RODOVIA via Brigadeiro Tobias e Mairinque	RE ônibus	40,000	0-40

LOCALIDADE DE DESTINO MEIO DE TRANSPORTE E ITINERÁRIO		Distância (km)	Tempo de percurso (h-m)
AOS DISTRITOS			
A BRIGADEIRO TOBIAS			
FERROVIA	EFS	11,158	0-12
RODOVIA	RE ônibus	12,000	0-12
A ÉDEN			
RODOVIA	RE ônibus	12,300	0-12
A VOTORANTIM			
FERROVIA	EFV	8,000	0-20
RODOVIA	RE ônibus	8,000	0-08

TAQUARITUBA

A SÃO PAULO

RODOVIA E FERROVIA

1.		401,075	8-25
Taquarituba a Avaré via Itaí	RE ônibus	63,000	1-03
Avaré a São Paulo	EFS	338,075	7-22
2.		422 103	9-36
Taquarituba a Itapeva via Itaberá	RE ônibus	85,000	1-25
Itapeva a São Paulo	EFS	337 103	8-11

RODOVIA

1. via Itaberá, Itapeva, São Miguel Arcanjo, Piedade e Cotia	RE ônibus baldeação em Itapeva	384,000	6-24
2. via Itaí, Paranapanema, Itapetininga e Sorocaba	RE	339,000	5-39

AO DISTRITO FEDERAL
via São Paulo

LOCALIDADE DE DESTINO, MEIO DE TRANSPORTE E ITINERARIO		Distância (km)	Tempo de percurso (h-m)
A FARTURA			
RODOVIA	RM	35,000	1-10
via Taguaí	ônibus		
A ITAÍ			
RODOVIA	RE	20,000	0-20
	ônibus		
A ITAPORANGA			
RODOVIA	RM	32,000	1-04
	ônibus		
A PIRAJU			
RODOVIA			
1.	RM	49,000	1-38
via Tejupá	ônibus		
2.	RE	62,000	1-02
via Itaí	ônibus: baldeação em Itaí		

TIMBURI

A SÃO PAULO

RODOVIA E FERROVIA

1.		443,792	9-59
Timburi a Ipauçu	RM ônibus	21,000	0-42
Ipauçu a São Paulo	EFS	422,792	9-17
2.		447,294	10,00
Timburi a Sarutaiá	RM ônibus	19,000	0-38
Sarutaiá a Piraju	RE ônibus	17,000	0-17
Piraju a São Paulo	EFS baldeação em Manduri	411,294	9-05
RODOVIA		397,000	6-56
Timburi a Sarutaiá	RM ônibus	19,000	0-38
Sarutaiá a São Paulo via Piraju, Paranapanema, Itapetininga e Sorocaba	RE	378,000	6-18

LOCALIDADE DE DESTINO, MEIO DE TRANSPORTE E ITINERARIO		Distância (km)	Tempo de percurso (h-m)
AO DISTRITO FEDERAL via São Paulo			
A CHAVANTES			
RODOVIA		29,000	0-50
Timburi a Ipauçu	RM ônibus: baldeação	21,000	0-42
Ipauçu a Chavantes	RE ônibus	8,000	0-08
A FARTURA			
RODOVIA		38,000	0-57
Timburi a Sarutaiá	RM ônibus: baldeação	19,000	0-38
Sarutaiá a Fartura	RE ônibus	19,000	0-19
A IPAUÇU			
RODOVIA	RM ônibus	21,000	0-42
A PIRAJU			
RODOVIA		36,000	0-55
Timburi a Sarutaiá	RM ônibus	19,000	0-38
Sarutaiá a Piraju	RE ônibus	17,000	0-17

TÁBUAS ITINERÁRIAS PAULISTAS

SÉTIMA REGIÃO

ESCALA

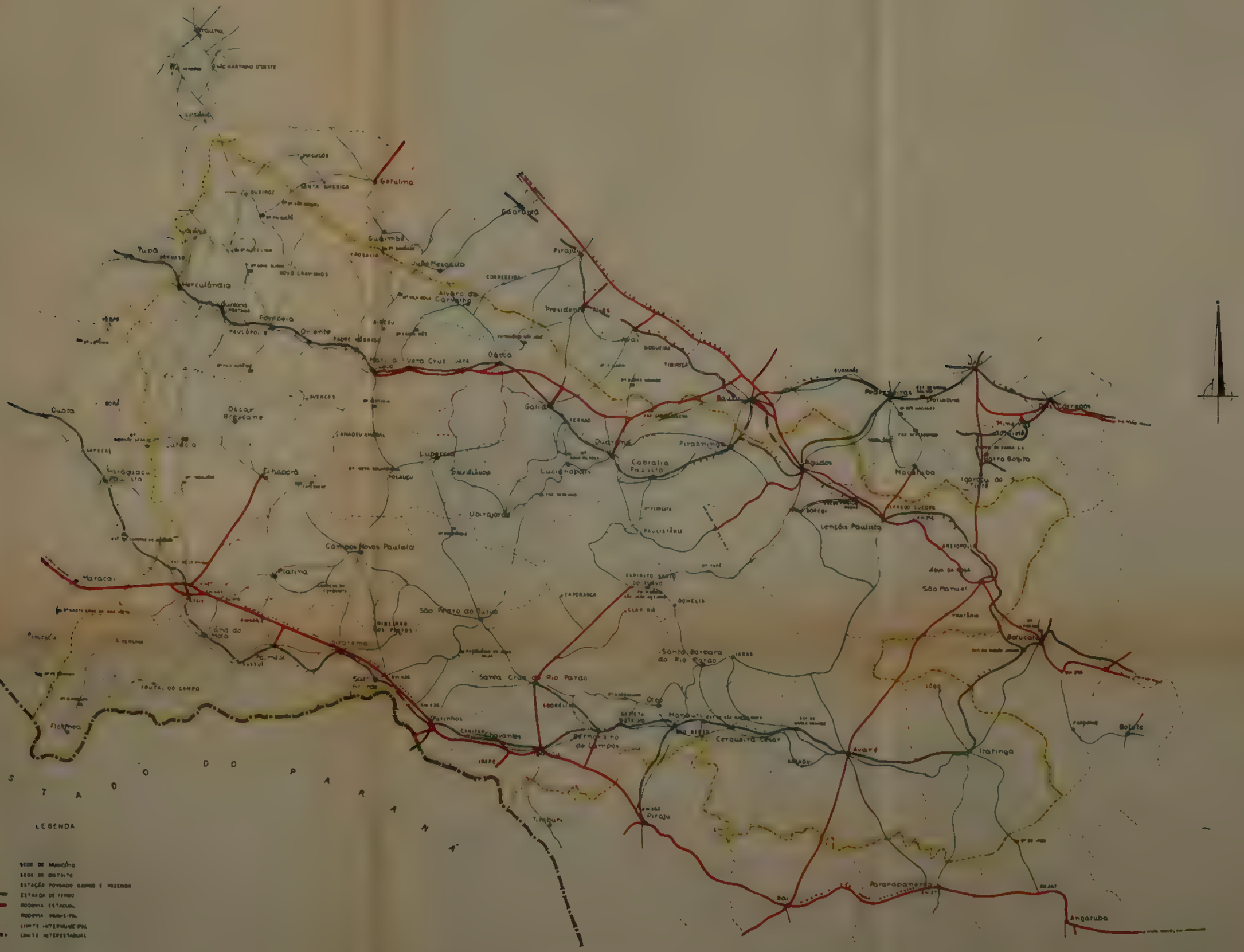

7.ª REGIÃO

1 - Agudos
2 - Álvaro de Carvalho
3 - Assis
4 - Avaré
5 - Bernardino de Campos
6 - Cabrália Paulista
7 - Campos Novos Paulista
8 - Cândido Mota
9 - Cerqueira César
10 - Chavantes
11 - Duartina
12 - Echaporã
13 - Florínea
14 - Gália
15 - Garça
16 - Herculândia
17 - Ibirarema
18 - Ipauçu
19 - Itatinga
20 - Lençóis Paulista
21 - Lucianópolis
22 - Lupércio
23 - Lutécia
24 - Manduri
25 - Marília
26 - Óleo
27 - Oriente
28 - Oscar Bressane
29 - Ourinhos
30 - Palmital
31 - Piratininga
32 - Platina
33 - Pompéia
34 - Quintana
35 - Salto Grande
36 - Santa Bárbara do Rio Pardo
37 - Santa Cruz do Rio Pardo
38 - São Manuel
39 - São Pedro do Turvo
40 - Ubirajara
41 - Vera Cruz

LOCALIDADE DE DESTINO, MEIO DE TRANSPORTE E ITINERÁRIO		Distância (km)	Tempo de percurso (h-m)
AGUDOS			
A SÃO PAULO			
FERROVIA			
1.	CPEF e EFSJ baldeação em Pederneiras	393,459	6-24
2.	EFS	369,762	9-23
RODOVIA via Botucatu, Tietê e Cabreúva	RE	348,000	5-48
AO DISTRITO FEDERAL via São Paulo			
A BAURU			
FERROVIA	EFS	26,492	0-37
RODOVIA	RE ônibus	21,000	0-21
A CABRÁLIA PAULISTA			
FERROVIA	CPEF baldeação em Piratininga	49,865	1-47
RODOVIA			
1.		63,000	1-45
Agudos a Bauru	RE ônibus: baldeação	21,000	0-21
Bauru a Cabrália Paulista via Piratininga	RM ônibus	42,000	1-24
2.		70,000	1-50
Agudos ao Ribeirão do Barreiro	RE ônibus	30,000	0-30
Ribeirão do Barreiro a Cabrália Paulista via Paulistânia e Bairro Floresta	RM ônibus: baldeação em Paulistânia	40,000	1-20
3.		54,000	1-36
Agudos ao entroncamento RE-RM no trecho Agudos-Ribeirão do Barreiro	RE	12,000	0-12
Entroncamento RE-RM a Cabrália Paulista via Piratininga	RM ônibus: Piratininga a Cabrália Paulista	42,000	1-24

LOCALIDADE DE DESTINO, MEIO DE TRANSPORTE E ITINERÁRIO		Distância (km)	Tempo de percurso (h-m)
A LENÇÓIS PAULISTA			
FERROVIA	EFS	26,389	0-36
RODOVIA	RE ônibus	25,000	0-25
A PEDERNEIRAS			
FERROVIA	CPEF	30,152	0-48
RODOVIA	RM	31,000	1-02
A PIRATININGA			
FERROVIA	CPEF	22,136	0-49
RODOVIA			
1.		34,000	0-47
Agudos a Bauru	RE ônibus: baldeação	21,000	0-21
Bauru a Piratininga	RM ônibus	13,000	0-26
2.		25,000	0-38
Agudos ao entroncamento RE-RM no trecho Agudos-Ribeirão do Barreiro	RE	12,000	0-12
Entroncamento RE-RM a Piratininga	RM	13,000	0-26
A SANTA BÁRBARA DO RIO PARDO			
RODOVIA via Bairro Tupá e Domélia	RM ônibus	85,000	2-50
A SANTA CRUZ DO RIO PARDO			
RODOVIA			
1.		112,500	2-47
Agudos ao Ribeirão do Barreiro	RE ônibus	30,000	0-30
Ribeirão do Barreiro a Espírito Santo do Turvo via Paulistânia	RM ônibus: baldeação em Paulistânia	53,500	1-48
Espírito Santo do Turvo a Santa Cruz do Rio Pardo	RE ônibus	29,000	0-29

LOCALIDADE DE DESTINO, MEIO DE TRANSPORTE E ITINERARIO		Distância (km)	Tempo de percurso (h-m)
2.		92,000	2-35
Agudos a Espírito Santo do Turvo . via Bairro Tupá e Patrimônio São João do Turvo	RM	63,000	2-06
Espírito Santo do Turvo a Santa Cruz do Rio Pardo	RE . . . . . ônibus	29,000	0-29
AOS DISTRITOS			
A DOMÉLIA			
RODOVIA . . . . . via Bairro Tupá	RM . . . . . ônibus	59,000	1-58
A PAULISTÂNIA			
RODOVIA		52,000	1-14
Agudos ao Ribeirão do Barreiro . .	RE . . . . . ônibus	30,000	0-30
Ribeirão do Barreiro a Paulistânia .	RM . . . . . ônibus	22,000	0-44

ÁLVARO DE CARVALHO

A SÃO PAULO			
RODOVIA E FERROVIA		515,292	9-26
Álvaro de Carvalho a Garça	RM . . . . . ônibus	20,000	0-40
Garça a São Paulo	CPEF e EFSJ	495,292	8-46
RODOVIA		466,000	8-06
Álvaro de Carvalho a Garça	RM . . . . . ônibus	20,000	0-40
Garça a São Paulo . . . . . via Bauru, Botucatu, Tietê e Cabreúva	RE	446,000	7-26
AO DISTRITO FEDERAL via São Paulo			
A GARÇA			
RODOVIA	RM . . . . . ônibus	20,000	0-40
A GUARANTÃ			
RODOVIA . . . . . via Júlio Mesquita	RM . . . . . ônibus	45,000	1-30

LOCALIDADE DE DESTINO, MEIO DE TRANSPORTE E ITINERÁRIO		Distância (km)	Tempo de percurso (h-m)
A JÚLIO MESQUITA			
RODOVIA	RM ônibus	10,000	0-20
A MARÍLIA			
RODOVIA E FERROVIA		53,391	1-28
Álvaro de Carvalho a Garça	RM ônibus	20,000	0-40
Garça a Marília	CPEF	33,391	0-48
RODOVIA			
1. via Júlio Mesquita, Bairro Vila Bela e Dirceu	RM ônibus: baldeação em Júlio Mesquita	49,000	1-38
2.		56,000	1-16
Álvaro de Carvalho a Garça	RM ônibus: baldeação	20,000	0-40
Garça a Marília	RE ônibus	36,000	0-36
3.		46,800	1-18
Álvaro de Carvalho a Vera Cruz via Bairro Santa Inês	RM	30,800	1-02
Vera Cruz a Marília	RE ônibus	16,000	0-16
A PIRAJUÍ			
RODOVIA via Corredeira	RM ônibus	37,500	1-16
A VERA CRUZ			
RODOVIA E FERROVIA		39,483	1-04
Álvaro de Carvalho a Garça	RM ônibus	20,000	0-40
Garça a Vera Cruz	CPEF	19,483	0-24
RODOVIA			
1.		38,000	0-58
Álvaro de Carvalho a Garça	RM ônibus: baldeação	20,000	0-40
Garça a Vera Cruz via Jafa	RE ônibus	18,000	0-18
2. via Bairro Santa Inês	RM	30,800	1-02

LOCALIDADE DE DESTINO, MEIO DE TRANSPORTE E ITINERARIO		Distância (km)	Tempo de percurso (h-m)
ASSIS			
A SÃO PAULO			
FERROVIA	EFS	553,478	12-16
RODOVIA via Ipauçu, Paranapanema, Itapetininga e Sorocaba	RE	486,000	8-06
AEROVIA via Ourinhos	"VASP"	406,000	1-55
AO DISTRITO FEDERAL via São Paulo			
A CÂNDIDO MOTA			
FERROVIA	EFS	15,502	0-18
RODOVIA	RM ônibus	10,000	0-20
A ECHAPORÃ			
RODOVIA		30,500	0-34
Assis ao km 487 da Rodovia São Paulo-Mato Grosso (via Sorocaba)	RM ônibus	2,500	0-06
Km 487 a Echaporã	RE ônibus	28,000	0-28
A FLORÍNEA			
RODOVIA			
1. via Tarumã	RM ônibus	53,000	1-46
2. via Tarumã e Bairro Barbado	RM ônibus: Assis a Tarumã	47,000	1-34
A LUTÉCIA			
FERROVIA E RODOVIA		65,158	1-46
Assis a Paraguaçu Paulista	EFS	42,458	1-00
Paraguaçu Paulista a Lutécia via Bairro Ribeirão Grande	RM ônibus	22,700	0-46
RODOVIA			
1. via Estação de Cervinho, Paraguaçu Paulista e Bairro Ribeirão Grande	RM ônibus: baldeação em Paraguaçu Paulista	59,800	2-00

LOCALIDADE DE DESTINO, MEIO DE TRANSPORTE E ITINERÁRIO		Distância (km)	Tempo de percurso (h-m)
2.		51,900	1-16
Assis ao km 487 da Rodovia São Paulo-Mato Grosso (via Sorocaba)	RM ônibus	2,500	0-06
Km 487 a Echaporã	RE ônibus	28,000	0-28
Echaporã a Lutécia	RM	21,400	0-42
3. via Bairro Tabajara	RM ônibus: Assis ao Bairro Tabajara	37,600	1-16
A MARACAÍ			
RODOVIA	RE ônibus	31,000	0-31
A PARAGUAÇU PAULISTA			
FERROVIA	EFS	42,458	1-00
RODOVIA			
1. via Estação de Cervinho	RM ônibus	37,100	1-14
2. via Estação de Cardoso de Almeida	RM	30,000	1-00
A PLATINA			
RODOVIA	RM ônibus	18,220	0-36
AOS DISTRITOS			
A TARUMÃ			
RODOVIA	RM ônibus	20,000	0-40

AVARÉ

A SÃO PAULO			
FERROVIA	EFS	338,075	7-22
RODOVIA			
1. via São Manuel, Botucatu, Tietê e Cabreúva	RE	350,000	5-50

LOCALIDADE DE DESTINO, MEIO DE TRANSPORTE E ITINERÁRIO		Distância (km)	Tempo de percurso (h-m)
2. via Itaí, Paranapanema, Itapetininga e Sorocaba	RE	362,000	6-02
AO DISTRITO FEDERAL via São Paulo			
A BOTUCATU			
FERROVIA	EFS	69,595	1-26
RODOVIA			
1. via Itatinga	RM ônibus	80,000	2-40
2. via São Manuel	RE ônibus: baldeação em São Manuel	90,000	1-30
A CERQUEIRA CÉSAR			
FERROVIA	EFS	29,633	0-33
RODOVIA			
1. via Arandu	RM ônibus	33,500	1-08
2. via Estação de Barra Grande	RM	29,000	0-58
A ITAÍ			
RODOVIA	RE ônibus	43,000	0-43
A ITATINGA			
FERROVIA	EFS	33,115	0-40
RODOVIA	RM ônibus	42,000	1-24
A LENÇÓIS PAULISTA			
FERROVIA	EFS baldeação na Estação de Rubião Júnior	132,282	3-25
RODOVIA			
1.	RE ônibus: baldeação em São Manuel	93,000	1-33
2.	RM	65,000	2-10

LOCALIDADE DE DESTINO, MEIO DE TRANSPORTE E ITINERARIO		Distância (km)	Tempo de percurso (h-m)
A PARANAPANEMA			
RODOVIA		44,000	1-24
Avaré ao km 277 da Rodovia São Paulo-Mato Grosso (via Sorocaba)	RM ônibus	40,000	1-20
Km 277 a Paranapanema	RE ônibus	4,000	0-04
A SANTA BÁRBARA DO RIO PARDO			
FERROVIA E RODOVIA		50,633	1-15
Avaré a Cerqueira César	EFS	29,633	0-33
Cerqueira César a Santa Bárbara do Rio Pardo	RM ônibus	21,000	0-42
RODOVIA			
1. via Arandu e Cerqueira César	RM ônibus	54,500	1-50
2. via Iaras	RM ônibus: Avaré a Iaras	49,000	1-38
3. via Estação de Barra Grande e Iaras	RM	52,500	1-46
AOS DISTRITOS			
A ARANDU			
RODOVIA	RM ônibus	15,000	0-30

BERNARDINO DE CAMPOS

A SÃO PAULO			
FERROVIA	EFS	402,742	8-45
RODOVIA via Piraju, Paranapanema, Itapetininga e Sorocaba	RE	387,300	6-27
AO DISTRITO FEDERAL via São Paulo			

LOCALIDADE DE DESTINO, MEIO DE TRANSPORTE E ITINERÁRIO		Distância (km)	Tempo de percurso (h-m)
A IPAUÇU			
FERROVIA	EFS	20,050	0-26
RODOVIA			
1.	RE ônibus	24,700	0-25
2.	RM	20,000	0-40
A ÓLEO			
FERROVIA E RODOVIA		26,602	0-38
Bernardino de Campos a Manduri	EFS	17,602	0-20
Manduri a Óleo	RM	9,000	0-18
RODOVIA			
1. via Batista Botelho e Manduri	RM	30,000	1-00
2. via Sodrélia e Bairro Mandaguari	RM ônibus: Bernardino de Campos a Sodrélia	42,000	1-24
3. via Batista Botelho	RM	25,000	0-50
A PIRAJU			
FERROVIA	EFS baldeação em Manduri	43,756	1-01
RODOVIA	RE ônibus	26,300	0-26
A SANTA CRUZ DO RIO PARDO			
FERROVIA	EFS	23,989	0-39
RODOVIA			
1. via Sodrélia	RM ônibus	21,500	0-44
2. via Ipauçu	RE ônibus: baldeação em Ipauçu	42,700	0-43
3.		38,000	0-58
Bernardino de Campos a Ipauçu	RM	20,000	0-40
Ipauçu a Santa Cruz do Rio Pardo	RE ônibus	18,000	0-18

LOCALIDADE DE DESTINO, MEIO DE TRANSPORTE E ITINERARIO		Distância (km)	Tempo de percurso (h-m)

CABRÁLIA PAULISTA

A SAO PAULO			
FERROVIA	CPEF e EFSJ	443,324	7-21
RODOVIA		418,000	7-38
Cabrália Paulista ao Ribeirão do Barreiro via Bairro Floresta e Paulistânia	RM	40,000	1-20
Ribeirão do Barreiro a São Paulo via Agudos, Botucatu, Tietê e Cabreúva	RE	378,000	6-18
AO DISTRITO FEDERAL via São Paulo			
A AGUDOS			
FERROVIA	CPEF baldeação em Piratininga	49,865	2-03
RODOVIA			
1.		63,000	1-45
Cabrália Paulista a Bauru via Piratininga	RM ônibus: baldeação	42,000	1-24
Bauru a Agudos	RE ônibus	21,000	0-21
2.		70,000	1-50
Cabrália Paulista ao Ribeirão do Barreiro via Bairro Floresta e Paulistânia	RM ônibus: baldeação em Paulistânia	40,000	1-20
Ribeirão do Barreiro a Agudos	RE ônibus	30,000	0-30
3.		54,000	1-36
Cabrália Paulista ao entroncamento RM-RE no trecho Agudos-Ribeirão do Barreiro via Piratininga	RM ônibus: Cabrália Paulista a Piratininga	42,000	1-24
Entroncamento RM-RE a Agudos	RE	12,000	0-12
A DUARTINA			
FERROVIA	CPEF	11,873	0-16
RODOVIA	RM	10,000	0-20

LOCALIDADE DE DESTINO, MEIO DE TRANSPORTE E ITINERÁRIO		Distância (km)	Tempo de percurso (h-m)
A LUCIANÓPOLIS			
FERROVIA E RODOVIA		24,873	0-42
Cabrália Paulista a Duartina	CPEF	11,873	0-16
Duartina a Lucianópolis	RM ônibus	13,000	0-26
RODOVIA via Duartina	RM ônibus: Duartina a Lucianópolis	23,000	0-46
A PIRATININGA			
FERROVIA	CPEF	27,729	0-38
RODOVIA	RM ônibus	29,000	0-58
A SANTA CRUZ DO RIO PARDO			
RODOVIA		78,500	2-09
Cabrália Paulista a Espírito Santo do Turvo via Bairro Floresta e Paulistânia	RM ônibus	49,500	1-40
Espírito Santo do Turvo a Santa Cruz do Rio Pardo	RE ônibus	29,000	0-29

CAMPOS NOVOS PAULISTA

A SÃO PAULO			
RODOVIA E FERROVIA		513,261	11-40
Campos Novos Paulista a Ibirarema	RM ônibus	24,600	0-50
Ibirarema a São Paulo	EFS	488,661	10,50
RODOVIA		473,600	8-19
Campos Novos Paulista a Ibirarema	RM ônibus	24,600	0-50
Ibirarema a São Paulo via Ipauçu, Paranapanema Itapetininga e Sorocaba	RE	449,000	7-29
AO DISTRITO FEDERAL via São Paulo			
A ECHAPORÃ			
RODOVIA via Bairro Catequese	RM	28,000	0-56

LOCALIDADE DE DESTINO, MEIO DE TRANSPORTE E ITINERÁRIO		Distância (km)	Tempo de percurso (h-mn)
A IBIRAREMA			
RODOVIA	RM ônibus	24,600	0-50
A MARÍLIA			
RODOVIA via Ocauçu, Bairro Nova Colúmbia e Bairro Ventania	RM ônibus	52,200	1-44
A PLATINA			
RODOVIA			
1.	RM ônibus	20,300	0-40
2. via Córrego da Conquista	RM	27,300	0-54
A SALTO GRANDE			
RODOVIA			
1.		39,600	1-07
Campos Novos Paulista a Ibirarema	RM ônibus	24,600	0-50
Ibirarema ao km 436 da Rodovia São Paulo-Mato Grosso (via Sorocaba)	RE ônibus	13,000	0-13
Km 436 a Salto Grande	RM ônibus	2,000	0-04
2.	RM	32,900	1-06
A SÃO PEDRO DO TURVO			
RODOVIA	RM	33,300	1-06

CÂNDIDO MOTA

A SÃO PAULO			
FERROVIA	EFS	537,976	11-57
RODOVIA		489,000	8-19
Cândido Mota ao km 479 da Rodovia São Paulo-Mato Grosso (via Sorocaba)	RM ônibus	10,000	0-20
Km 479 a São Paulo via Ipauçu, Paranapanema, Itapetininga e Sorocaba	RE	479,000	7-59

LOCALIDADE DE DESTINO, MEIO DE TRANSPORTE E ITINERÁRIO		Distância (km)	Tempo de percurso (h-m)
AO DISTRITO FEDERAL via São Paulo			
A ASSIS			
FERRIVIA	EFS	15,502	0-22
RODOVIA	RM ônibus	10,000	0-20
A FLORÍNEA			
RODOVIA			
1. via Frutal do Campo	RM ônibus	47,000	1-34
2. via Tarumã e Bairro Barbado	RM ônibus: Tarumã a Florínea	52,300	1-44
A PALMITAL			
FERROVIA	EFS	26,591	0-35
RODOVIA via Sussuí	RM ônibus	22,000	0-44
A PLATINA			
RODOVIA			
1.	RM	25,000	0-50
2. via Assis	RM ônibus: baldeação em Assis	31,500	1-04
AOS DISTRITOS			
A FRUTAL DO CAMPO			
RODOVIA	RM ônibus	19,000	0-38

CERQUEIRA CÉSAR

A SÃO PAULO			
FERROVIA	EFS	367,708	8-00
RODOVIA			
1.		383,500	6-58
Cerqueira César a Avaré via Arandu	RM ônibus	33,500	1-08

LOCALIDADE DE DESTINO, MEIO DE TRANSPORTE E ITINERÁRIO		Distância (km)	Tempo de percurso (h-m)
Avaré a São Paulo via São Manuel, Botucatu, Tietê e Cabreúva	RE	350,000	5-50
2.		395.500	7-10
Cerqueira César a Avaré via Arandu	RM ônibus	33,500	1 08
Avaré a Sao Paulo via Itaí Paranapanema, Itapetininga e Sorocaba	RE	362,000	6-02
AO DISTRITO FEDERAL via São Paulo			
A AVARÉ			
FERROVIA	EFS	29,633	0-35
RODOVIA			
1. via Arandu	RM ônibus	33,500	1-08
2. via Estação de Barra Grande	RM	29,000	0-58
A ITAÍ			
FERROVIA E RODOVIA		72,633	1-18
Cerqueira César a Avaré	EFS	29,633	0-35
Avaré a Itaí	RE ônibus	43,000	0-43
RODOVIA		76,500	1-51
Cerqueira César a Avaré via Arandu	RM ônibus baldeação	33,500	1-08
Avaré a Itaí	RE ônibus	43,000	0-43
A MANDURI			
FERROVIA	EFS	17,432	0-20
RODOVIA via São Berto	RM	21,000	0-42

LOCALIDADE DE DESTINO, MEIO DE TRANSPORTE E ITINERARIO		Distância (km)	Tempo de percurso (h-m)
A PIRAJU			
FERROVIA	EFS baldeação em Manduri	43,586	1-02
RODOVIA		48,000	1-26
Cerqueira César ao km 363 da Rodovia São Paulo-Mato Grosso (via Sorocaba) via Sao Berto e Manduri	RM	46,000	1-24
Km 363 a Piraju	RE	2,000	0-02
A SANTA BARBARA DO RIO PARDO			
RODOVIA	RM ônibus	21,000	0-42

CHAVANTES

A SÃO PAULO			
FERROVIA	EFS	431,703	9-29
RODOVIA via Paranapanema, Itapetininga e Sorocaba	RE	402,000	6-42
AO DISTRITO FEDERAL via São Paulo			
A IPAUÇU			
FERROVIA	EFS	8,911	0-11
RODOVIA			
1.	RE ônibus	8,000	0-08
2.	RM	7,800	0-16
A OURINHOS			
FERROVIA	EFS	20,815	0-26
RODOVIA via Canitar	RE ônibus	19,000	0-19
A SANTA CRUZ DO RIO PARDO			
FERROVIA	EFS baldeação em Bernardino de Campos	52,950	1-19
RODOVIA via Ipauçu	RE ônibus	26,000	0-26

LOCALIDADE DE DESTINO, MEIO DE TRANSPORTE E ITINERÁRIO		Distância (km)	Tempo de percurso (h-m)
A TIMBURI			
RODOVIA		29,000	0-50
Chavantes a Ipauçu	RE ônibus: baldeação	8,000	0-08
Ipauçu a Timburi	RM ônibus	21,000	0-42
AOS DISTRITOS			
A CANITAR			
FERROVIA	EFS	9,222	0-12
RODOVIA			
1.	RE ônibus	8,000	0-08
2.	RM	8,000	0-16
A IRAPÉ			
RODOVIA	RE	4,600	0-05

DUARTINA

A SÃO PAULO			
FERROVIA	CPEF e EFSJ	455,197	7-45
RODOVIA via Bauru, Botucatu, Tietê e Cabreúva	RE	415,000	6-55
AO DISTRITO FEDERAL via São Paulo			
A AVAÍ			
RODOVIA			
1. via Fazenda Santa Helena	RE	78,000	1-18
2. via Bairro Barra Grande	RM	34,000	1-08

LOCALIDADE DE DESTINO, MEIO DE TRANSPORTE E ITINERÁRIO		Distância (km)	Tempo de percurso (h-m)
RODOVIA E FERROVIA		83,939	1-56
Duartina ao entroncamento RE-RM no trecho Duartina-Bauru via Fazenda Santa Helena	RE ônibus	29,000	0-29
Entroncamento RE-RM a Bauru	RM ônibus	13,000	0-26
Bauru a Avaí	EFNOB	41,939	1-01
A CABRÁLIA PAULISTA			
FERROVIA	CPEF	11,873	0-13
RODOVIA	RM	10,000	0-20
A GÁLIA			
FERROVIA	CPEF	25,102	0-41
RODOVIA			
1. via Fernão	RM ônibus	27,000	0-54
2.		32,500	0-44
Duartina ao entroncamento RM-RE no trecho Bauru-Marília	RM ônibus	10,500	0-22
Entroncamento RM-RE a Gália	RE ônibus	22,000	0-22
A LUCIANÓPOLIS			
RODOVIA	RM ônibus	13,000	0-26
A PIRATININGA			
FERROVIA	CPEF	39,602	1-01
RODOVIA			
1.	RM ônibus	39,000	1-18
2. via Cabrália Paulista	RM ônibus: Cabrália Paulista a Piratininga	39,000	1-18

LOCALIDADE DE DESTINO, MEIO DE TRANSPORTE E ITINERÁRIO		Distância (km)	Tempo de percurso (h-m)
ECHAPORÃ			
A SÃO PAULO			
RODOVIA E FERROVIA			
1.		575,683	11-09
Echaporã a Marília via Bairro Catequese e Amadeu Amaral	RM ônibus	47,000	1-34
Marília a São Paulo	CPEF e EFSJ	528,683	9-35
2.		583,978	12-50
Echaporã ao km 487 da Rodovia São Paulo-Mato Grosso (via Sorocaba)	RE ônibus	28,000	0-28
Km 487 a Assis	RM ônibus	2,500	0-06
Assis a São Paulo	EFS	553,478	12-16
RODOVIA via Ibirarema, Ipauçu, Paranapanema, Itapetininga e Sorocaba	RE	515,000	8-35
AO DISTRITO FEDERAL via São Paulo			
A ASSIS			
RODOVIA		30,500	0-34
Echaporã ao km 487 da Rodovia São Paulo-Mato Grosso (via Sorocaba)	RE ônibus	28,000	0-28
Km 487 a Assis	RM ônibus	2,500	0-06
A CAMPOS NOVOS PAULISTA			
RODOVIA via Bairro Catequese	RM	28,000	0-56
A LUTÉCIA			
RODOVIA	RM	21,400	0-42
A MARÍLIA			
RODOVIA			
1. via Bairro Catequese e Amadeu Amaral	RM ônibus	47,000	1-34
2. via Avencas	RM ônibus: Avencas a Marília	40,000	1-20

LOCALIDADE DE DESTINO, MEIO DE TRANSPORTE E ITINERARIO		Distância (km)	Tempo de percurso (h-m)
A ORIENTE			
RODOVIA via Avencas	RM	42,400	1-24
A OSCAR BRESSANE			
RODOVIA	RM	19,000	0-38
A PLATINA			
RODOVIA			
1	RM	26,000	0-52
2. via Bairro Catequese	RM	31,000	1-02
3		44,000	1-10
Echaporã ao entroncamento RE-RM no trecho Echaporã-Assis	RE	18,000	0-18
Entroncamento RE-RM a Platina	RM	26,000	0-52

FLORÍNEA

A SÃO PAULO			
RODOVIA E FERROVIA		606,478	14-02
Florínea a Assis via Tarumã	RM ônibus	53,000	1-46
Assis a São Paulo	EFS	553,478	12-16
RODOVIA		542,500	9-59
Florínea ao km 487 da Rodovia São Paulo-Mato Grosso (via Sorocaba) via Florínea e Assis	RM ônibus	55,500	1-52
Km 487 a São Paulo via Ourinhos, Paranapanema, Itapetininga e Sorocaba	RE	487,000	8-07
AO DISTRITO FEDERAL via São Paulo			
A ASSIS			
RODOVIA			
1. via Tarumã	RM ônibus	53,000	1-46
2. via Bairro Barbado e Tarumã	RM ônibus: Tarumã a Assis	47,000	1-34

LOCALIDADE DE DESTINO, MEIO DE TRANSPORTE E ITINERÁRIO		Distância (km)	Tempo de percurso (h-m)
A CANDIDO MOTA			
RODOVIA			
1. via Frutal do Campo	RM ônibus	47,000	1-34
2. via Bairro Barbado e Tarumã	RM ônibus: Florínea a Tarumã	52,300	1-44
A MARACAÍ			
RODOVIA			
1. via Bairro Pedrinhas, Cruzália e Bairro Santa Cruz da Boa Vista	RM ônibus	46,000	1-32
2. via Bairro Pedrinhas e Bairro Santa Cruz da Boa Vista	RM ônibus: Florínea ao Bairro Pedrinhas e Bairro Santa Cruz da Boa Vista a Maracaí	40,000	1-20
3. via Bairro Barbado e Tarumã	RM	54,300	1-48

GÁLIA

A SÃO PAULO			
FERROVIA	CPEF e EFSJ	480,299	8-25
RODOVIA via Bauru, Botucatu, Tietê e Cabreúva	RE	433,000	7-13
AO DISTRITO FEDERAL via São Paulo			
A AVAÍ			
RODOVIA			
1.		57,000	1-21
Gália ao cruzamento RE-RM no trecho Bauru-Marília	RE ônibus	4,000	0-04
Cruzamento RE-RM a Presidente Alves	RM ônibus	24,000	0-48
Presidente Alves a Avaí	RE	29,000	0-29

LOCALIDADE DE DESTINO, MEIO DE TRANSPORTE E ITINERÁRIO		Distância (km)	Tempo de percurso (h-m)
2. via Bairro Filardi	RM	32,000	1-04
3.		50,000	1-36
Gália ao cruzamento RE-RM no trecho Bauru-Marília	RE ônibus	4,000	0-04
Cruzamento RE-RM a Avaí via Presidente Alves	RM ônibus: Cruzamento RE-RM a Presidente Alves	46,000	1-32
RODOVIA E FERROVIA		44,537	1-16
Gália ao cruzamento RE-RM no trecho Bauru-Marília	RE ônibus	4,000	0-04
Cruzamento RE-RM a Presidente Alves	RM ônibus	24,000	0-48
Presidente Alves a Avaí	EFNOB	16,537	0-24
A DUARTINA			
FERROVIA	CPEF	25,102	0-36
RODOVIA			
1. via Fernão	RM ônibus	27,000	0-54
2.		32,500	0-44
Gália ao entroncamento RE-RM no trecho Bauru-Marília	RE ônibus	22,000	0-22
Entroncamento RE-RM a Duartina	RM ônibus	10,500	0-22
A GARÇA			
FERROVIA	CPEF	14,993	0-25
RODOVIA			
1.	RM ônibus	21,500	0-44
2.	RE	23,000	0-23
A LUCIANÓPOLIS			
RODOVIA			
1. via Bairro Água do Rosa	RM	16,000	0-32
2. via Fernão e Bairro Água do Rosa	RM ônibus: Gália a Fernão	26,000	0-52

LOCALIDADE DE DESTINO, MEIO DE TRANSPORTE E ITINERARIO		Distância (km)	Tempo de percurso (h-m)
A PRESIDENTE ALVES			
RODOVIA		28,000	0-52
Gália ao cruzamento RE-RM no trecho Bauru-Marília	RE ônibus	4,000	0-04
Cruzamento RE-RM a Presidente Alves	RM	24,000	0-48
A UBIRAJARA			
RODOVIA			
1. via Fernão	RM	41,500	1-24
2.	RM	31,500	1-04
AOS DISTRITOS			
A FERNÃO			
FERROVIA	CPEF	8,756	0-10
RODOVIA	RM ônibus	10,000	0-20

GARÇA

A SÃO PAULO			
FERROVIA	CPEF e EFSJ	495,292	8-46
RODOVIA via Bauru, Botucatu, Tietê e Cabreúva	RE	446,000	7-26
AEROVIA	"REAL"	342,000	1-20
AO DISTRITO FEDERAL via São Paulo			
A ÁLVARO DE CARVALHO			
RODOVIA	RM ônibus	20,000	0-40
A GÁLIA			
FERROVIA	CPEF	14,993	0-18
RODOVIA			
1.	RM ônibus	21,500	0-44
2.	RE	23,000	0-23

LOCALIDADE DE DESTINO, MEIO DE TRANSPORTE E ITINERÁRIO		Distância (km)	Tempo de percurso (h-m)
A LUPÉRCIO			
RODOVIA			
1.	RM ônibus	38,000	1-16
2.		39,000	1-07
Garça a Jafa	RE	11,000	0-11
Jafa a Lupércio	RM	28,000	0-56
A PIRAJUÍ			
RODOVIA			
1. via Patrimônio São José	RM ônibus	47,000	1-34
2. via Corredeira	RM ônibus	48,500	1-38
3.		53,000	1-27
Garça a Presidente Alves via Patrimônio São José	RM	34,000	1-08
Presidente Alves a Pirajuí	RE ônibus	19,000	0-19
RODOVIA E FERROVIA		49,424	1-32
Garça a Presidente Alves via Patrimônio São José	RM	34,000	1-08
Presidente Alves a Pirajuí	EFNOB	15,424	0-24
A PRESIDENTE ALVES			
RODOVIA			
1.		49,500	1-36
Garça a Gália	RM ônibus	21,500	0-44
Gália ao cruzamento RE-RM no trecho Bauru-Marília	RE ônibus	4,000	0-04
Cruzamento RE-RM a Presidente Alves	RM ônibus	24,000	0-48
2. via Patrimônio São José	RM	34,000	1-08

LOCALIDADE DE DESTINO, MEIO DE TRANSPORTE E ITINERÁRIO		Distância (km)	Tempo de percurso (h-m)
3.		43,000	1-07
Garça ao cruzamento RE-RM no trecho Bauru-Marília	RE	19,000	0-19
Cruzamento RE-RM a Presidente Alves	RM	24,000	0-48
A SÃO PEDRO DO TURVO			
RODOVIA			
1. via Gália, Fernão e Ubirajara	RM ônibus	97,000	3-14
2. via Alvinlândia e Ubirajara	RM ônibus: baldeação em Ubirajara	89,000	2-58
3. via Gália e Ubirajara	RM ônibus: Garça a Gália; Ubirajara a São Pedro do Turvo	87,000	2-54
A UBIRAJARA			
RODOVIA			
1. via Alvinlândia	RM ônibus	55,000	1-50
2. via Gália e Fernão	RM ônibus	63,000	2-06
3. via Gália	RM ônibus: Garça a Gália	53,000	1-46
A VERA CRUZ			
FERROVIA	CPEF	19,483	0-24
RODOVIA via Jafa	RE ônibus	18,000	0-18
AOS DISTRITOS			
A ALVINLÂNDIA			
RODOVIA	RM ônibus	40,000	1-20
A JAFA			
FERROVIA	CPEF	9,091	0-11
RODOVIA	RE ônibus	11,000	0-11

LOCALIDADE DE DESTINO, MEIO DE TRANSPORTE E ITINERÁRIO		Distância (km)	Tempo de percurso (h-m)
HERCULÂNDIA			
A SÃO PAULO			
FERROVIA	CPEF e EFSJ baldeação em Marília	588,130	11-23
RODOVIA		550,600	10-20
Herculândia a Marília via Pompéia	RM ônibus	68,600	2-18
Marília a São Paulo via Garça, Bauru, Botucatu, Tietê e Cabreúva	RE	482,000	8-02
AO DISTRITO FEDERAL via São Paulo			
A POMPÉIA			
FERROVIA	CPEF	28,765	0-52
RODOVIA via Quintana	RM ônibus	35,700	1-12
A QUINTANA			
FERROVIA	CPEF	13,965	0-25
RODOVIA	RM ônibus	14,200	0-28
A TUPÃ			
FERROVIA	CPEF	15,924	0-27
RODOVIA via Parnaso	RM ônibus	18,500	0-38
AOS DISTRITOS			
A JULIANIA			
RODOVIA	RM ônibus	14,000	0-28
IBIRAREMA			
A SÃO PAULO			
FERROVIA	EFS	488,661	10-50
RODOVIA via Ipauçu, Paranapanema, Itapetininga e Sorocaba	RE	449,000	7-29

LOCALIDADE DE DESTINO, MEIO DE TRANSPORTE E ITINERARIO		Distância (km)	Tempo de percurso (h-m)
AO DISTRITO FEDERAL via São Paulo			
A CAMPOS NOVOS PAULISTA			
RODOVIA	RM ônibus	24,600	0-50
A PALMITAL			
FERROVIA	EFS	22,724	0-31
RODOVIA			
1.	RE ônibus	21,200	0-21
2.	RM ônibus	15,900	0-32
A PLATINA			
RODOVIA			
1.		32,200	0-44
Ibirarema ao km 469,2 da Rodovia São Paulo-Mato Grosso (via Sorocaba)	RE	20,200	0-20
Km 469,2 a Platina	RM	12,000	0-24
2. via Palmital	RM ônibus: baldeação em Palmital	33,900	1-08
A SALTO GRANDE			
FERROVIA	EFS	17,102	0-21
RODOVIA		15,000	0-17
Ibirarema ao km 436 da Rodovia São Paulo-Mato Grosso (via Sorocaba)	RE ônibus	13,000	0-13
Km 436 a Salto Grande	RM ônibus	2,000	0-04

IPAUÇU

A SÃO PAULO			
FERROVIA	EFS	422,792	9-17
RODOVIA via Paranapanema, Itapetininga e Sorocaba	RE	394,000	6-34

LOCALIDADE DE DESTINO, MEIO DE TRANSPORTE E ITINERÁRIO		Distância (km)	Tempo de percurso (h-m)
AO DISTRITO FEDERAL via São Paulo			
A BERNARDINO DE CAMPOS			
FERROVIA	EFS	20,050	0-28
RODOVIA			
1.	RE ônibus	24,700	0-25
2.	RM	20,000	0-40
A CHAVANTES			
FERROVIA	EFS	8,911	0-11
RODOVIA			
1.	RE ônibus	8,000	0-08
2.	RM	7,800	0-16
A PIRAJU			
FERROVIA	EFS baldeação em Manduri	63,806	1-33
RODOVIA	RE ônibus	33,000	0-33
A SANTA CRUZ DO RIO PARDO			
FERROVIA	EFS baldeação em Bernardino de Campos	44,039	1-07
RODOVIA	RE ônibus	18,000	0-18
A TIMBURI			
RODOVIA	RM ônibus	21,000	0-42

ITATINGA

A SÃO PAULO			
FERROVIA	EFS	304,960	6-41
RODOVIA		298,000	5-36
Itatinga a Botucatu	RM ônibus	38,000	1-16
Botucatu a São Paulo via Tietê e Cabreúva	RE	260,000	4-20

LOCALIDADE DE DESTINO, MEIO DE TRANSPORTE E ITINERÁRIO		Distância (km)	Tempo de percurso (h-m)
AO DISTRITO FEDERAL via São Paulo			
A ANGATUBA			
RODOVIA			
1.		83,000	2-02
Itatinga a Paranapanema	RM	39,000	1-18
Paranapanema a Angatuba	RE ônibus	44,000	0-44
2.		60,000	1-42
Itatinga ao km 247 da Rodovia São Paulo-Mato Grosso (via Sorocaba) via Bairro do Jacu	RM	42,000	1-24
Km 247 a Angatuba	RE	18,000	0-18
A AVARÉ			
FERROVIA	EFS	33,115	0-39
RODOVIA	RM ônibus	42,000	1-24
A BOFETE			
RODOVIA		86,000	2-42
Itatinga a Botucatu	RM ônibus: baldeação	38,000	1-16
Botucatu ao km 250 da Rodovia São Paulo-Mato Grosso (via Bauru)	RE ônibus	10,000	0-10
Km 250 a Bofete via Pardinho	RM ônibus: km 250 a Pardinho	38,000	1-16
A BOTUCATU			
FERROVIA	EFS	36,480	0-45
RODOVIA	RM ônibus	38,000	1-16
A PARANAPANEMA			
RODOVIA	RM	39,000	1-18
AOS DISTRITOS			
A LOBO			
RODOVIA	RM	15,000	0-30

LOCALIDADE DE DESTINO, MEIO DE TRANSPORTE E ITINERÁRIO		Distância (km)	Tempo de percurso (h-m)
LENÇÓIS PAULISTA			
A SÃO PAULO			
FERROVIA	EFS	343,373	8-45
RODOVIA via Botucatu, Tietê e Cabreúva	RE	323,000	5-23
AO DISTRITO FEDERAL via São Paulo			
A AGUDOS			
FERROVIA	EFS	26,389	0-36
RODOVIA	RE ônibus	25,000	0-25
A AVARÉ			
FERROVIA	EFS baldeação na Estação de Rubião Júnior	132,282	3-34
RODOVIA			
1. via São Manuel	RE ônibus: baldeação em São Manuel	93,000	1-33
2.	RM	65,000	2-10
A MACATUBA			
RODOVIA	RE ônibus	16,000	0-16
A PEDERNEIRAS			
RODOVIA			
1.		37,000	0-58
Lençóis Paulista a Macatuba	RE ônibus	16,000	0-16
Macatuba a Pederneiras via Fazenda Sertãozinho e Bairro dos Macacos	RM ônibus	21,000	0-42
2.		39,000	1-02
Lençóis Paulista a Macatuba	RE ônibus	16,000	0-16
Macatuba a Pederneiras via Vanglória	RM ônibus	23,000	0-46

LOCALIDADE DE DESTINO, MEIO DE TRANSPORTE E ITINERÁRIO		Distância (km)	Tempo de percurso (h-m)
A SANTA BÁRBARA DO RIO PARDO			
RODOVIA			
1.	. . . . .	110,000	3-15
Lençóis Paulista a Agudos	RE . . . . . ônibus: baldeação	25,000	0-25
Agudos a Santa Bárbara do Rio Pardo via Bairro Tupá e Domélia	RM . . . . . ônibus	85,000	2-50
2. . . . . via Iaras	RM	78,000	2-36
A SÃO MANUEL			
FERROVIA	EFS	41,263	1-03
RODOVIA . . . . . via Arelópolis e Água da Rosa	RE . . . . . ônibus	33,000	0-33
AOS DISTRITOS			
A ALFREDO GUEDES			
FERROVIA	EFS	10,808	0-14
RODOVIA	. . . . .	13,000	0-17
Lençóis Paulista ao km 314 da Rodovia São Paulo-Mato Grosso (via Bauru)	RE	9,000	0-09
Km 314 a Alfredo Guedes	RM	4,000	0-08
A BOREBI			
FERROVIA	EFS . . . . . baldeação na Estação de Virgílio Rocha	24,801	0-48
RODOVIA			
1.	. . . . .	34,000	0-43
Lençóis Paulista a Agudos	RE . . . . . ônibus: baldeação	25,000	0-25
Agudos a Borebi	RM . . . . . ônibus	9,000	0-18
2.	RM	32,000	1-04

LOCALIDADE DE DESTINO, MEIO DE TRANSPORTE E ITINERÁRIO		Distância (km)	Tempo de percurso (h-m)
LUCIANÓPOLIS			
A SÃO PAULO			
RODOVIA E FERROVIA		468,197	8-11
Lucianópolis a Duartina	RM ônibus	13,000	0-26
Duartina a São Paulo	CPEF e EFSJ	455,197	7-45
RODOVIA		428,000	7-21
Lucianópolis a Duartina	RM ônibus	13,000	0-26
Duartina a São Paulo via Bauru, Botucatu, Tietê e Cabreúva	RE	415,000	6-55
AO DISTRITO FEDERAL via São Paulo			
A CABRÁLIA PAULISTA			
RODOVIA E FERROVIA		24,873	0-39
Lucianópolis a Duartina	RM ônibus	13,000	0-26
Duartina a Cabrália Paulista	CPEF	11,873	0-13
RODOVIA via Duartina	RM ônibus: Lucianópolis a Duartina	23,000	0-46
A DUARTINA			
RODOVIA	RM ônibus	13,000	0-26
A GÁLIA			
RODOVIA			
1. via Bairro Água do Rosa	RM	16,000	0-32
2. via Bairro Água do Rosa e Fernão	RM ônibus: Fernão a Gália	26,000	0-52
A SANTA CRUZ DO RIO PARDO			
RODOVIA			
1. via Fazenda Varginha e São Pedro do Turvo	RM ônibus: baldeação em Ubirajara	72,000	2-24

LOCALIDADE DE DESTINO, MEIO DE TRANSPORTE E ITINERÁRIO		Distância (km)	Tempo de percurso (h-m)
2.		97,000	2-45
Lucianópolis a Espírito Santo do Turvo via Duartina e Paulistânia	RM . . . . . ônibus: baldeação em Duartina e Paulistânia	68,000	2-16
Espírito Santo do Turvo a Santa Cruz do Rio Pardo	RE . . . . . ônibus	29,000	0-29
A UBIRAJARA			
RODOVIA . . . . . via Fazenda Varginha	RM . . . . . ônibus	25,000	0-50

LUPÉRCIO

A SÃO PAULO			
RODOVIA E FERROVIA		533,292	10-02
Lupércio a Garça	RM . . . . . ônibus	38,000	1-16
Garça a São Paulo	CPEF e EFSJ	495,292	8-46
RODOVIA		482,000	8-38
Lupércio ao cruzamento RM-RE no trecho Bauru-Maília	RM . . . . . ônibus	36,000	1-12
Cruzamento RM-RE a São Paulo via Bauru, Botucatu, Tietê e Cabreúva	RE	446,000	7-26
AO DISTRITO FEDERAL via São Paulo			
A GARÇA			
RODOVIA			
1.	RM . . . . . ônibus	38,000	1-16
2.		39,000	1-07
Lupércio a Jafa	RM	28,000	0-56
Jafa a Garça	RE	11,000	0-11

LOCALIDADE DE DESTINO, MEIO DE TRANSPORTE E ITINERARIO		Distância (km)	Tempo de percurso (h-m)
A MARÍLIA			
RODOVIA	RM	37,000	1-14
via Bairro Nova Colúmbia e Bairro Ventania	ônibus		
A SÃO PEDRO DO TURVO			
RODOVIA			
1.	RM	61,000	2-02
via Alvinlândia e Ubirajara	ônibus		
2.	RM	42,000	1-24
via Bairro Concórdia			

LUTÉCIA

A SÃO PAULO

RODOVIA E FERROVIA		618,636	15-04
Lutécia a Paraguaçu Paulista	RM	22,700	0-46
via Bairro Ribeirão Grande	ônibus		
Paraguaçu Paulista a São Paulo	EFS	595,936	14-18
RODOVIA		536,400	9-17
Lutécia a Echaporã	RM	21,400	0-42
Echaporã a São Paulo	RE	515,000	8-35
via Ibirarema, Ipauçu, Paranapanema, Itapetininga e Sorocaba			

AO DISTRITO FEDERAL
via São Paulo

A ASSIS

RODOVIA E FERROVIA		65,158	1-50
Lutécia a Paraguaçu Paulista	RM	22,700	0-46
via Bairro Ribeirão Grande	ônibus		
Paraguaçu Paulista a Assis	EFS	42,458	1-04
RODOVIA			
1.	RM	59,800	2-00
via Bairro Ribeirão Grande, Paraguaçu Paulista e Estação de Cervinho	ônibus: baldeação em Paraguaçu Paulista		

LOCALIDADE DE DESTINO, MEIO DE TRANSPORTE E ITINERÁRIO		Distância (km)	Tempo de percurso (h-m)
2.		51,900	1-16
Lutécia a Echaporã	RM	21,400	0-42
Echaporã ao km 487 da Rodovia São Paulo-Mato Grosso (via Sorocaba)	RE ônibus	28,000	0-28
Km 487 a Assis	RM ônibus	2,500	0-06
3. via Bairro Tabajara	RM ônibus: Bairro Tabajara a Assis	37,600	1-16
A ECHAPORÃ			
RODOVIA	RM	21,400	0-42
A OSCAR BRESSANE			
RODOVIA	RM ônibus	14,600	0-30
A PARAGUAÇU PAULISTA			
RODOVIA via Bairro Ribeirão Grande	RM ônibus	22,700	0-46
A POMPÉIA			
RODOVIA			
1. via Oscar Bressane e Bairro Vila Audênia	RM ônibus: Lutécia a Oscar Bressane e Bairro Vila Audênia a Pompéia	51,600	1-44
2. via Rio do Peixe e Paulópolis	RM ônibus: Paulópolis a Pompéia	52,700	1-46
A QUINTANA			
RODOVIA			
1. via Rio do Peixe	RM ônibus: Rio do Peixe a Quintana	39,300	1-18
2. via Rio do Peixe, Paulópolis e Pontana	RM	55,200	1-50

LOCALIDADE DE DESTINO, MEIO DE TRANSPORTE E ITINERARIO		Distância (km)	Tempo de percurso (h-m)
MANDURI			
A SÃO PAULO			
FERROVIA	EFS	385,140	8-23
RODOVIA		388,000	6-53
Manduri ao km 363 da Rodovia São Paulo-Mato Grosso (via Sorocaba)	RM	25,000	0-50
Km 363 a São Paulo via Piraju, Paranapanema, Itapetininga e Sorocaba	RE	363,000	6-03
AO DISTRITO FEDERAL via São Paulo			
A CERQUEIRA CÉSAR			
FERROVIA	EFS	17,432	0-22
RODOVIA via São Berto	RM	21,000	0-42
A ÓLEO			
RODOVIA	RM	9,000	0-18
A PIRAJU			
FERROVIA	EFS	26,154	0-41
RODOVIA		27,000	0-52
Manduri ao km 363 da Rodovia São Paulo-Mato Grosso (via Sorocaba)	RM	25,000	0-50
Km 363 a Piraju	RE	2,000	0-02
A SANTA BÁRBARA DO RIO PARDO			
RODOVIA			
1.	RM	20,000	0-40
2. via Óleo	RM	27,500	0-56
AOS DISTRITOS			
A SÃO BERTO			
FERROVIA E RODOVIA		10,375	0-15
Manduri à Estação de São Bartolomeu	EFS	7,375	0-09
Estação de São Bartolomeu a São Berto	RM	3,000	0-06
RODOVIA	RM	11,000	0-22

LOCALIDADE DE DESTINO, MEIO DE TRANSPORTE E ITINERÁRIO		Distância (km)	Tempo de percurso (h-m)
MARÍLIA			
A SÃO PAULO			
FERROVIA	CPEF e EFSJ	528,683	9-35
RODOVIA via Garça, Bauru, Botucatu, Tietê e Cabreúva	RE	482,000	8-02
AEROVIA via Bauru	"VASP"	378,000	1-50
AO DISTRITO FEDERAL via São Paulo			
A ÁLVARO DE CARVALHO			
RODOVIA E FERROVIA		53,391	1-27
Marília a Garça	CPEF	33,391	0-47
Garça a Álvaro de Carvalho	RM ônibus	20,000	0-40
RODOVIA			
1. via Dirceu, Bairro Vila Bela e Júlio Mesquita	RM ônibus: baldeação em Júlio Mesquita	49,000	1-38
2.		56,000	1-16
Marília a Garça	RE ônibus: baldeação	36,000	0-36
Garça a Álvaro de Carvalho	RM ônibus	20,000	0-40
3.		46,800	1-18
Marília a Vera Cruz	RE ônibus	16,000	0-16
Vera Cruz a Álvaro de Carvalho via Bairro Santa Inês	RM	30,800	1-02
A CAMPOS NOVOS PAULISTA			
RODOVIA via Bairro Ventania, Bairro Nova Colúmbia e Ocauçu	RM ônibus	52,200	1-44
A ECHAPORÃ			
RODOVIA			
1. via Amadeu Amaral e Bairro Catequese	RM ônibus	47,000	1-34
2. via Avencas	RM ônibus: Marília a Avencas	40,000	1-20

LOCALIDADE DE DESTINO, MEIO DE TRANSPORTE E ITINERÁRIO		Distância (km)	Tempo de percurso (h-m)
A GETULINA			
RODOVIA via Dirceu, Bairro Bondade e Guaimbê	RM ônibus	56,000	1-52
A GUAIMBÊ			
RODOVIA via Dirceu e Bairro Bondade	RM ônibus	39,000	1-18
A JÚLIO MESQUITA			
RODOVIA via Dirceu e Bairro Vila Bela	RM ônibus	39,000	1-18
A LUPÉRCIO			
RODOVIA via Bairro Ventania e Bairro Nova Colúmbia	RM ônibus	37,000	1-14
A ORIENTE			
FERROVIA	CPEF	19,805	0-30
RODOVIA via Padre Nóbrega	RM ônibus	20,400	0-40
A POMPÉIA			
FERROVIA	CPEF	30,682	0-50
RODOVIA via Oriente	RM ônibus	32,900	1-06
A SÃO PEDRO DO TURVO			
RODOVIA			
1. via Bairro Ventania, Bairro Nova Colúmbia, Lupércio e Bairro Concórdia	RM ônibus: Marília a Lupércio	79,000	2-38
2. via Bairro Ventania, Bairro Nova Colúmbia, Ocauçu e Campos Novos Paulista	RM ônibus: Marília a Campos Novos Paulista	85,500	2-52

LOCALIDADE DE DESTINO, MEIO DE TRANSPORTE E ITINERÁRIO		Distância (km)	Tempo de percurso (h-m)
A VERA CRUZ			
FERROVIA	CPEF	13,908	0-20
RODOVIA			
1.	RE ônibus	16,000	0-16
2. via Lácio	RM	17,500	0-36
AOS DISTRITOS			
A AMADEU AMARAL			
RODOVIA	RM ônibus	19,500	0-40
A AVENCAS			
RODOVIA	RM ônibus	20,000	0-40
A DIRCEU			
RODOVIA	RM ônibus	11,000	0-22
A LÁCIO			
FERROVIA	CPEF	6,780	0-10
RODOVIA	RM ônibus	8,000	0-08
A OCAUÇU			
RODOVIA via Bairro Ventania e Bairro Nova Colúmbia	RM ônibus	32,000	1-04
A PADRE NÓBREGA			
FERROVIA	CPEF	9,394	0-14
RODOVIA	RM ônibus	10,000	0-20
A ROSÁLIA			
RODOVIA	RM ônibus	35,000	1-10

LOCALIDADE DE DESTINO, MEIO DE TRANSPORTE E ITINERARIO		Distância (km)	Tempo de percurso (h-m)
ÓLEO			
A SÃO PAULO			
RODOVIA E FERROVIA		394,140	8-41
Óleo a Manduri	RM	9,000	0-18
Manduri a São Paulo	EFS	385,140	8-23
RODOVIA		397,000	7-11
Óleo ao km 363 da Rodovia São Paulo-Mato Grosso (via Sorocaba) via Manduri	RM	34,000	1-08
Km 363 a São Paulo via Piraju, Paranapanema, Itapetininga e Sorocaba	RE	363,000	6-03
AO DISTRITO FEDERAL via São Paulo			
A BERNARDINO DE CAMPOS			
RODOVIA E FERROVIA		26,602	0-37
Óleo a Manduri	RM	9,000	0-18
Manduri a Bernardino de Campos	EFS	17,602	0-19
RODOVIA			
1. via Manduri e Batista Botelho	RM	30,000	1-00
2. via Bairro Mandaguari e Sodrélia	RM ônibus: Sodrélia a Bernardino de Campos	42,000	1-24
3. via Batista Botelho	RM	25,000	0-50
A MANDURI			
RODOVIA	RM	9,000	0-18
A PIRAJU			
RODOVIA E FERROVIA		35,154	0-59
Óleo a Manduri	RM	9,000	0-18
Manduri a Piraju	EFS	26,154	0-41
RODOVIA		36,000	1-10
Óleo ao km 363 da Rodovia São Paulo-Mato Grosso (Via Sorocaba) via Manduri	RM	34,000	1-08
Km 363 a Piraju	RE	2,000	0-02

LOCALIDADE DE DESTINO, MEIO DE TRANSPORTE E ITINERÁRIO		Distância (km)	Tempo de percurso (h-m)
A SANTA BÁRBARA DO RIO PARDO			
RODOVIA	RM	18,500	0-38
A SANTA CRUZ DO RIO PARDO			
RODOVIA E FERROVIA		50,591	1-28
Óleo a Manduri	RM	9,000	0-18
Manduri a Santa Cruz do Rio Pardo	EFS baldeação em Bernardino de Campos	41,591	1-10
RODOVIA via Bairro Mandaguari	RM	40,500	1-22
AOS DISTRITOS			
A BATISTA BOTELHO			
RODOVIA E FERROVIA		18,108	0-28
Óleo a Manduri	RM	9,000	0-18
Manduri a Batista Botelho	EFS	9,108	0-10
RODOVIA			
1.	RM	14,000	0-28
2. via Manduri	RM	19,000	0-38

ORIENTE

A SÃO PAULO			
FERROVIA	CPEF e EFSJ baldeação em Marília	548,488	10-08
RODOVIA		502,400	8-42
Oriente a Marília via Padre Nóbrega	RM ônibus	20,400	0-40
Marília a São Paulo via Garça, Bauru, Botucatu, Tietê e Cabreúva	RE	482,000	8-02
AO DISTRITO FEDERAL via São Paulo			
A ECHAPORÃ			
RODOVIA via Avencas	RM	42,400	1-24

LOCALIDADE DE DESTINO, MEIO DE TRANSPORTE E ITINERARIO		Distância (km)	Tempo de percurso (h-m)
A MARÍLIA			
FERROVIA	CPEF	19,805	0-32
RODOVIA via Padre Nóbrega	RM ônibus	20,400	0-40
A POMPÉIA			
FERROVIA	CPEF	10,877	0-17
RODOVIA	RM ônibus	12,500	0-26

OSCAR BRESSANE

A SÃO PAULO

RODOVIA E FERROVIA

1.		574,683	11-07
Oscar Bressane a Marília via Avencas	RM ônibus	46,000	1-32
Marília a São Paulo	CPEF e EFSJ	528,683	9-35
2.		633,236	15-32
Oscar Bressane a Paraguaçu Paulista via Lutécia	RM ônibus	37,300	1-14
Paraguaçu Paulista a São Paulo	EFS	595,936	14-18

RODOVIA

1.		528,000	9-34
Oscar Bressane a Marília via Avencas	RM ônibus	46,000	1-32
Marília a São Paulo via Garça, Bauru, Botucatu, Tietê e Cabreúva	RE	482,000	8-02
2.		534,000	9-13
Oscar Bressane a Echaporã	RM	19,000	0-38
Echaporã a São Paulo via Ibirarema, Ipauçu, Paranapanema, Itapetininga e Sorocaba	RE	515,000	8-35

AO DISTRITO FEDERAL
via São Paulo

LOCALIDADE DE DESTINO, MEIO DE TRANSPORTE E ITINERÁRIO		Distância (km)	Tempo de percurso (h-m)
A ECHAPORÃ			
RODOVIA	RM	19,000	0-38
A LUTÉCIA			
RODOVIA	RM ônibus	14,600	0-30
A POMPÉIA			
RODOVIA via Bairro Vila Audênia	RM ônibus: Bairro Vila Audênia a Pompéia	37,000	1-14

OURINHOS

A SÃO PAULO			
FERROVIA	EFS	452,518	9-57
RODOVIA via Paranapanema, Itapetininga e Sorocaba	RE	421,000	7-01
AEROVIA	"VASP"	336,000	1-20
AO DISTRITO FEDERAL via São Paulo			
A CHAVANTES			
FERROVIA	EFS	20,815	0-27
RODOVIA via Canitar	RE ônibus	19,000	0-19
A SALTO GRANDE			
FERROVIA	EFS	19,041	0-24
RODOVIA		17,000	0-19
Ourinhos ao km 436 da Rodovia São Paulo-Mato Grosso (via Sorocaba)	RE ônibus	15,000	0-15
Km 436 a Salto Grande	RM ônibus	2,000	0-04

LOCALIDADE DE DESTINO, MEIO DE TRANSPORTE E ITINERÁRIO		Distância (km)	Tempo de percurso (h-m)
A SANTA CRUZ DO RIO PARDO			
FERROVIA	EFS baldeação em Bernardino de Campos	73,765	1-47
RODOVIA			
1. via Chavantes e Ipauçu	RE ônibus	45,000	0-45
2.	RM	36,000	1-12
A SÃO PEDRO DO TURVO			
RODOVIA		35,500	1-07
Ourinhos ao km 426 da Rodovia São Paulo-Mato Grosso (via Sorocaba)	RE ônibus	5,000	0-05
Km 426 a São Pedro do Turvo via Patrimônio de Água Suja	RM ônibus	30,500	1-02

PALMITAL

A SÃO PAULO			
FERROVIA	EFS	511,385	11-21
RODOVIA via Ipauçu, Paranapanema, Itapetininga e Sorocaba	RE	470,200	7-50
AO DISTRITO FEDERAL via São Paulo			
A CÂNDIDO MOTA			
FERROVIA	EFS	26,591	0-36
RODOVIA via Sussuí	RM ônibus	22,000	0-44
A IBIRAREMA			
FERROVIA	EFS	22,724	0-30
RODOVIA			
1.	RE ônibus	21,200	0-21
2.	RM ônibus	15,900	0-32

LOCALIDADE DE DESTINO, MEIO DE TRANSPORTE E ITINERÁRIO		Distância (km)	Tempo de percurso (h-m)
A PLATINA			
RODOVIA			
1.	RM ônibus	18,000	0-36
2.		21,000	0-33
Palmital ao km 469,2 da Rodovia São Paulo-Mato Grosso (via Sorocaba)	RE	9,000	0-09
Km 469,2 a Platina	RM	12,000	0-24
AOS DISTRITOS			
A SUSSUÍ			
FERROVIA	EFS	13,948	0-18
RODOVIA	RM ônibus	11,200	0-22

PIRATININGA

A SÃO PAULO			
FERROVIA	CPEF e EFSJ	415,595	6-41
RODOVIA		382,000	6-35
Piratininga a Bauru	RM ônibus	13,000	0-26
Bauru a São Paulo via Botucatu, Tietê e Cabreúva	RE	369,000	6-09
AO DISTRITO FEDERAL via São Paulo			
A AGUDOS			
FERROVIA	CPEF	22,136	0-51
RODOVIA			
1.		34,000	0-47
Piratininga a Bauru	RM ônibus: baldeação	13,000	0-26
Bauru a Agudos	RE ônibus	21,000	0-21

LOCALIDADE DE DESTINO, MEIO DE TRANSPORTE E ITINERÁRIO		Distância (km)	Tempo de percurso (h-m)
2.		25,000	0-38
Piratininga ao entroncamento RM-RE no trecho Agudos-Ribeirão do Barreiro	RM	13,000	0-20
Entroncamento RM-RE a Agudos . . .	RE	12,000	0-12
A BAURU			
FERROVIA	CPEF	14,312	0-18
RODOVIA	RM . . . . . ônibus	13,000	0-26
A CABRÁLIA PAULISTA			
FERROVIA	CPEF	27,729	0-42
RODOVIA	RM . . . . . ônibus	29,000	0-58
A DUARTINA			
FERROVIA	CPEF	39,602	1-06
RODOVIA			
1.	RM . . . . . ônibus	39,000	1-18
2. . . . . via Cabrália Paulista	RM . . . . . ônibus: Piratininga a Cabrália Paulista	39,000	1-18

PLATINA

A SÃO PAULO			
RODOVIA E FERROVIA		529,385	11-57
Platina a Palmital	RM . . . . . ônibus	18,000	0-36
Palmital a São Paulo	EFS	511,385	11-21
RODOVIA		481,200	8-13
Platina ao km 469,2 da Rodovia São Paulo-Mato Grosso (via Sorocaba) .	RM	12,000	0-24
Km 469,2 a São Paulo . . . . . via Ipauçu, Paranapanema, Itapetininga e Sorocaba	RE	469,200	7-49
AO DISTRITO FEDERAL via São Paulo			

LOCALIDADE DE DESTINO, MEIO DE TRANSPORTE E ITINERÁRIO		Distância (km)	Tempo de percurso (h-m)
A ASSIS			
RODOVIA	RM	18,220	0-36
A CAMPOS NOVOS PAULISTA			
RODOVIA			
1.	RM ônibus	20,300	0-40
2. via Córrego da Conquista	RM	27,300	0-54
A CANDIDO MOTA			
RODOVIA			
1.	RM	25,000	0-50
2. via Assis	RM ônibus: baldeação em Assis	31,500	1-04
A ECHAPORÃ			
RODOVIA			
1.	RM	26,000	0-52
2. via Bairro Catequese	RM	31,000	1-02
3.		44,000	1-10
Platina ao entroncamento RM-RE no trecho Assis-Echaporã	RM	26,000	0-52
Entroncamento RM-RE a Echaporã	RE	18,000	0-18
A IBIRAREMA			
RODOVIA			
1.		32,200	0-44
Platina ao km 469,2 da Rodovia São Paulo-Mato Grosso (via Sorocaba)	RM	12,000	0-24
Km 469,2 a Ibirarema	RE	20,200	0-20
2. via Palmital	RM ônibus: baldeação em Palmital	33,900	1-08

LOCALIDADE DE DESTINO, MEIO DE TRANSPORTE E ITINERÁRIO		Distância (km)	Tempo de percurso (h-m)
A PALMITAL			
RODOVIA			
1.	RM . . . . . ônibus	18,000	0-36
2.	. . . . .	21,000	0-33
Platina ao km 469,2 da Rodovia São Paulo-Mato Grosso (via Sorocaba) .	RM	12,000	0-24
Km 469,2 a Palmital	RE	9,000	0-09

POMPÉIA

A SÃO PAULO

FERROVIA	CPEF e EFSJ . . . . . baldeação em Marília	559,365	10-28
RODOVIA	. . . . .	514,900	9-08
Pompéia a Marília . . . . . via Oriente	RM . . . . . ônibus	32,900	1-06
Marília a São Paulo . . . . . via Garça, Bauru, Botucatu, Tietê e Cabreúva	RE	482,000	8-02

AO DISTRITO FEDERAL
via São Paulo

A BRAÚNA

RODOVIA

1. . . . . via Novo Cravinhos, Bairro Paiquerê, Queiroz e São Martinho d'Oeste	RM . . . . . ônibus: Pompéia a Queiroz	88,500	2-58
2. . . . . via Paulópolis, Pontana, Quintana, Herculândia, Parnaso, Tupã, Juliânia, Luisiânia e Fazenda Senador	RM . . . . . ônibus: baldeação em Tupã e Luisiânia	127,200	4-14
3. . . . . via Paulópolis, Pontana, Quintana, Luisiânia e Fazenda Senador	RM	100,500	3-22

A GETULINA

RODOVIA . . . . . via Novo Cravinhos, Bairro São Miguel e Santa América	RM . . . . . ônibus	65,000	2-10

LOCALIDADE DE DESTINO, MEIO DE TRANSPORTE E ITINERÁRIO		Distância (km)	Tempo de percurso (h-m)
A HERCULANDIA			
FERROVIA	CPEF	28,765	0-52
RODOVIA via Quintana	RM ônibus	35,700	1-12
A LUTÉCIA			
RODOVIA			
1. via Bairro Audênia e Oscar Bressane	RM ônibus: Pompéia ao Bairro Vila Audênia; Oscar Bressane a Lutécia	51,600	1-44
2. via Paulópolis e Rio do Peixe	RM ônibus: Pompéia a Paulópolis	52,700	1-46
A MARÍLIA			
FERROVIA	CPEF	30,682	0-52
RODOVIA via Oriente	RM ônibus	32,900	1-06
A ORIENTE			
FERROVIA	CPEF	10,877	0-18
RODOVIA	RM ônibus	12,500	0-26
A OSCAR BRESSANE			
RODOVIA via Bairro Vila Audênia	RM ônibus: Pompéia ao Bairro Vila Audênia	37,000	1-14
A QUINTANA			
FERROVIA	CPEF	14,800	0-25
RODOVIA via Paulópolis e Pontana	RM ônibus	21,500	0-44
A TUPÃ			
FERROVIA	CPEF	44,689	1-21
RODOVIA via Quintana e Herculândia	RM ônibus	54,200	1-48
AOS DISTRITOS			
A NOVO CRAVINHOS			
RODOVIA	RM ônibus	17,000	0-34
A PAULÓPOLIS			
FERROVIA	CPEF	8,028	0-13
RODOVIA	RM ônibus	9,500	0-20

LOCALIDADE DE DESTINO, MEIO DE TRANSPORTE E ITINERÁRIO		Distância (km)	Tempo de percurso (h-m)
A QUEIROZ			
RODOVIA			
1. via Novo Cravinhos e Bairro Paiquerê	RM ônibus	45,000	1-30
2. via Bairro Nova Olinda e Bairro Alves Lima	RM ônibus	47,000	1-34

QUINTANA

A SÃO PAULO			
FERROVIA	CPEF e EFSJ baldeação em Marília	574,165	10-56
RODOVIA		536,400	9-50
Quintana a Marília via Pompéia	RM ônibus	54,400	1-48
Marília a São Paulo via Garça, Bauru, Botucatu, Tietê e Cabreúva	RE	482,000	8-02
AO DISTRITO FEDERAL via São Paulo			
A HERCULÂNDIA			
FERROVIA	CPEF	13,965	0-24
RODOVIA	RM ônibus	14,200	0-28
A LUTÉCIA			
RODOVIA			
1. via Rio do Peixe	RM ônibus: Quintana a Rio do Peixe	39,300	1-18
2. via Pontana, Paulópolis e Rio do Peixe	RM	55,200	1-50
A PARAGUAÇU PAULISTA			
RODOVIA			
1. via Borá	RM ônibus: Borá a Paraguaçu Paulista	54,300	1-48

LOCALIDADE DE DESTINO, MEIO DE TRANSPORTE E ITINERÁRIO		Distância (km)	Tempo de percurso (h-m)
2. via Herculândia, Parnaso, Tupã, Bairro Letônia, Quatá e Sapezal	RM ônibus: baldeação em Tupã	102,900	3-26
3. via Pontana, Paulópolis, Lutécia e Bairro Ribeirão Grande	RM ônibus: Lutécia a Paraguaçu Paulista	60,700	2-02
4. via Bairro Ribeirão Grande	RM ônibus: Bairro Ribeirão Grande a Paraguaçu Paulista	54,000	1-48
FERROVIA E RODOVIA		100,089	3-14
Quintana a Tupã	CPEF	29,889	0-54
Tupã a Paraguaçu Paulista via Bairro Letônia, Quatá e Sapezal	RM ônibus	70,200	2-20
A POMPÉIA			
FERROVIA	CPEF	14,800	0-25
RODOVIA via Pontana e Paulópolis	RM ônibus	21,500	0-44
A QUATÁ			
RODOVIA			
1. via Herculândia, Parnaso, Tupã e Bairro Letônia	RM ônibus: baldeação em Tupã	79,400	2-38
2. via Herculândia e Varpa	RM ônibus: Quintana a Herculândia e Varpa a Quatá	61,200	2-02
FERROVIA E RODOVIA		76,589	2-28
Quintana a Tupã	CPEF	29,889	0-54
Tupã a Quatá via Bairro Letônia	RM ônibus	46,700	1-34
A TUPÃ			
FERROVIA	CPEF	29,889	0-54
RODOVIA via Herculândia e Parnaso	RM ônibus	32,700	1-06
AOS DISTRITOS			
A PONTANA			
RODOVIA	RM ônibus	1,500	0-04

LOCALIDADE DE DESTINO, MEIO DE TRANSPORTE E ITINERARIO		Distância (km)	Tempo de percurso (h-m)

SALTO GRANDE

A SÃO PAULO

FERRODIA	EFS	471,559	10-28
RODOVIA		438,000	7-20
Salto Grande ao km 436 da Rodovia São Paulo-Mato Grosso (via Sorocaba)	RM	2,000	0-04
Km 436 a São Paulo via Ipauçu, Paranapanema, Itapetininga e Sorocaba	RE	436,000	7-16

AO DISTRITO FEDERAL
via São Paulo

A CAMPOS NOVOS PAULISTA

RODOVIA			
1.		39,600	1-07
Salto Grande ao km 436 da Rodovia São Paulo-Mato Grosso (via Sorocaba)	RM ônibus	2,000	0-04
Km 436 a Ibirarema	RE ônibus	13,000	0-13
Ibirarema a Campos Novos Paulista	RM ônibus	24,600	0-50
2.	RM	32,900	1-06

A IBIRAREMA

FERRODIA	EFS	17,102	0-23
RODOVIA		15,000	0-17
Salto Grande ao km 436 da Rodovia São Paulo-Mato Grosso (via Sorocaba)	RM ônibus	2,000	0-04
Km 436 a Ibirarema	RE ônibus	13,000	0-13

LOCALIDADE DE DESTINO, MEIO DE TRANSPORTE E ITINERÁRIO		Distância (km)	Tempo de percurso (h-m)
A OURINHOS			
FERROVIA	EFS	19,041	0-26
RODOVIA		17,000	0-19
Salto Grande ao km 436 da Rodovia São Paulo-Mato Grosso (via Sorocaba)	RM ônibus	2,000	0-04
Km 436 a Ourinhos	RE ônibus	15,000	0-15
A SÃO PEDRO DO TURVO			
RODOVIA via Patrimônio de Água Suja	RM	40,500	1-22
AOS DISTRITOS			
A RIBEIRÃO DOS PINTOS			
RODOVIA			
1.		28,400	0-43
Salto Grande ao km 436 da Rodovia São Paulo-Mato Grosso (via Sorocaba)	RM ônibus	2,000	0-04
Km 436 a Ibirarema	RE ônibus: baldeação	13,000	0-13
Ibirarema a Ribeirão dos Pintos	RM ônibus	13,400	0-26
2.	RM	13,600	0-28

SANTA BÁRBARA DO RIO PARDO

A SÃO PAULO

RODOVIA E FERROVIA		388,708	8-42
Santa Bárbara do Rio Pardo a Cerqueira César	RM ônibus	21,000	0-42
Cerqueira César a São Paulo	EFS	367,708	8-00

LOCALIDADE DE DESTINO, MEIO DE TRANSPORTE E ITINERÁRIO		Distância (km)	Tempo de percurso (h-m)
RODOVIA			
1.		404,500	7-40
Santa Bárbara do Rio Pardo a Avaré via Cerqueira César e Arandu	RM ônibus	54,500	1-50
Avaré a São Paulo via São Manuel, Botucatu, Tietê e Cabreúva	RE	350,000	5-50
2.		416,500	7-52
Santa Bárbara do Rio Pardo a Avaré via Cerqueira César e Arandu	RM ônibus	54,500	1-50
Avaré a São Paulo via Itaí, Paranapanema, Itapetininga e Sorocaba	RE	362,000	6-02
3.		408,000	7-33
Santa Bárbara do Rio Pardo ao km 363 da Rodovia São Paulo-Mato Grosso (via Sorocaba) via Manduri	RM	45,000	1-30
Km 363 a São Paulo via Piraju, Paranapanema, Itapetininga e Sorocaba	RE	363,000	6-03
AO DISTRITO FEDERAL via São Paulo			
A AGUDOS			
RODOVIA via Domélia e Bairro Tupá	RM ônibus	85,000	2-50
A AVARÉ			
RODOVIA E FERROVIA		50,633	1-17
Santa Bárbara do Rio Pardo a Cerqueira César	RM ônibus	21,000	0-42
Cerqueira César a Avaré	EFS	29,633	0-35
RODOVIA			
1. via Cerqueira César e Arandu	RM ônibus	54,500	1-50
2. via Iaras	RM ônibus: Iaras e Avaré	49,000	1-38
3. via Iaras e Estação de Barra Grande	RM	52,500	1-46

LOCALIDADE DE DESTINO, MEIO DE TRANSPORTE E ITINERÁRIO		Distância (km)	Tempo de percurso (h-m)
A CERQUEIRA CÉSAR			
RODOVIA	RM ônibus	21,000	0-42
A LENÇÓIS PAULISTA			
RODOVIA			
1.		110,000	3-15
Santa Bárbara do Rio Pardo a Agudos via Domélia e Bairro Tupá	RM ônibus: baldeação	85,000	2-50
Agudos a Lençóis Paulista	RE ônibus	25,000	0-25
2. via Iaras	RM	78,000	2-36
A MANDURI			
RODOVIA			
1.	RM	20,000	0-40
2. via Óleo	RM	27,500	0-56
A ÓLEO			
RODOVIA	RM	18,500	0-38
A SANTA CRUZ DO RIO PARDO			
RODOVIA E FERROVIA		61,591	1-50
Santa Bárbara do Rio Pardo a Manduri	RM	20,000	0-40
Manduri a Santa Cruz do Rio Pardo	EFS baldeação em Bernardino de Campos	41,591	1-10
RODOVIA via Óleo e Bairro Mandaguari	RM	60,500	2-02
AOS DISTRITOS			
A IARAS			
RODOVIA	RM	8,000	0-16

LOCALIDADE DE DESTINO, MEIO DE TRANSPORTE E ITINERÁRIO		Distância (km)	Tempo de percurso (h-m)
SANTA CRUZ DO RIO PARDO			
A SÃO PAULO			
FERROVIA	EFS baldeação em Bernardino de Campos	426,731	10-25
RODOVIA via Ipauçu, Paranapanema, Itapetininga e Sorocaba	RE	412,000	6-52
AEROVIA	"VASP"	310,000	1-20
AO DISTRITO FEDERAL via São Paulo			
A AGUDOS			
RODOVIA			
1.		112,500	2-47
Santa Cruz do Rio Pardo a Espírito Santo do Turvo	RE ônibus	29,000	0-29
Espírito Santo do Turvo ao Ribeirão do Barreiro via Paulistânia	RM ônibus: baldeação em Paulistânia	53,500	1-48
Ribeirão do Barreiro a Agudos	RE ônibus	30,000	0-30
2.		92,000	2-35
Santa Cruz do Rio Pardo a Espírito Santo do Turvo	RE ônibus	29,000	0-29
Espírito Santo do Turvo a Agudos via Patrimônio São João do Turvo e Bairro Tupá	RM	63,000	2-06
A BERNARDINO DE CAMPOS			
FERROVIA	EFS	23,989	0-58
RODOVIA			
1. via Sodrélia	RM ônibus	21,500	0-44
2. via Ipauçu	RE ônibus: baldeação em Ipauçu	42,700	0-43

LOCALIDADE DE DESTINO, MEIO DE TRANSPORTE E ITINERÁRIO		Distância (km)	Tempo de percurso (h-m)
3.		38,000	0-58
Santa Cruz do Rio Pardo a Ipauçu	RE ônibus	18,000	0-18
Ipauçu a Bernardino de Campos	RM	20,000	0-40
A CABRÁLIA PAULISTA			
RODOVIA		78,500	2-09
Santa Cruz do Rio Pardo a Espírito Santo do Turvo	RE ônibus	29,000	0-29
Espírito Santo do Turvo a Cabrália Paulista via Paulistânia e Bairro Floresta	RM ônibus	49,500	1-40
A CHAVANTES			
FERROVIA	EFS baldeação em Bernardino de Campos	52,950	1-37
RODOVIA via Ipauçu	RE ônibus	26,000	0-26
A IPAUÇU			
FERROVIA	EFS baldeação em Bernardino de Campos	44,039	1-24
RODOVIA	RE ônibus	18,000	0-18
A LUCIANÓPOLIS			
RODOVIA			
1. via São Pedro do Turvo e Fazenda Varginha	RM ônibus: baldeação em Ubirajara	72,000	2-24
2.		97,000	2-45
Santa Cruz do Rio Pardo a Espírito Santo do Turvo	RE ônibus	29,000	0-29
Espírito Santo do Turvo a Lucianópolis via Paulistânia e Duartina	RM ônibus: baldeação em Paulistânia e Duartina	68,000	2-16

LOCALIDADE DE DESTINO, MEIO DE TRANSPORTE E ITINERÁRIO		Distância (km)	Tempo de percurso (h-m)
A ÓLEO			
FERROVIA E RODOVIA		50,591	1-37
Santa Cruz do Rio Pardo a Manduri	EFS baldeação em Bernardino de Campos	41,591	1-19
Manduri a Óleo	RM	9,000	0-18
RODOVIA via Bairro Mandaguari	RM	40,500	1-22
A OURINHOS			
FERROVIA	EFS baldeação em Bernardino de Campos	73,765	2-07
RODOVIA			
1. via Ipauçu e Chavantes	RE ônibus	45,000	0-45
2.	RM	36,000	1-12
A SANTA BÁRBARA DO RIO PARDO			
FERROVIA E RODOVIA		61,591	1-59
Santa Cruz do Rio Pardo a Manduri	EFS baldeação em Bernardino de Campos	41,591	1-19
Manduri a Santa Bárbara do Rio Pardo	RM	20,000	0-40
RODOVIA via Bairro Mandaguari e Óleo	RM	60,500	2-02
A SÃO PEDRO DO TURVO			
RODOVIA	RM ônibus	22,000	0-44
A UBIRAJARA			
RODOVIA via São Pedro do Turvo	RM ônibus	56,000	1-52
AOS DISTRITOS			
A CAPORANGA			
RODOVIA		28,000	0-39
Santa Cruz do Rio Pardo ao entroncamento RE-RM no trecho Santa Cruz do Rio Pardo-Espírito Santo do Turvo	RE ônibus	17,000	0-17
Entroncamento RE-RM a Caporanga	RM ônibus	11,000	0-22

LOCALIDADE DE DESTINO, MEIO DE TRANSPORTE E ITINERARIO		Distância (km)	Tempo de percurso (h-m)
A CLARÍNEA			
RODOVIA		30,000	0-50
Santa Cruz do Rio Pardo ao entroncamento RE-RM no trecho Santa Cruz do Rio Pardo-Espírito Santo do Turvo	RE ônibus	10,000	0-10
Entroncamento RE-RM a Clarínea	RM ônibus	20,000	0-40
A ESPÍRITO SANTO DO TURVO			
RODOVIA	RE ônibus	29,000	0-29
A SODRÉLIA			
FERROVIA	EFS	13,078	0-31
RODOVIA	RM ônibus	12,000	0-24

SÃO MANUEL

A SÃO PAULO			
FERROVIA	EFS	302,110	7-40
RODOVIA via Botucatu, Tietê e Cabreúva	RE	290,000	4-50
AO DISTRITO FEDERAL via São Paulo			
A BARRA BONITA			
RODOVIA via Igaraçu do Tietê	RE ônibus	30,000	0-30
A BOTUCATU			
FERROVIA	EFS	33,630	0-53
RODOVIA	RE ônibus	30,000	0-30
A DOIS CÓRREGOS			
RODOVIA			
1. via Igaraçu do Tietê, Barra Bonita e Mineiros do Tietê	RE ônibus: São Manuel a Barra Bonita e Mineiros do Tietê a Dois Córregos	70,000	1-10

LOCALIDADE DE DESTINO, MEIO DE TRANSPORTE E ITINERÁRIO		Distância (km)	Tempo de percurso (h-m)
2.		57,000	1-14
São Manuel a Barra Bonita . . . via Igaraçu do Tietê	RE . . . . . ônibus	30,000	0-30
Barra Bonita a Mineiros do Tietê . via Usina da Barra S/A	RM	17,000	0-34
Mineiros do Tietê a Dois Córregos .	RE . . . . . ônibus	10,000	0-10
A IGARAÇU DO TIETÊ			
RODOVIA	RE . . . . . ônibus	28,000	0-28
A LENÇÓIS PAULISTA			
FERROVIA	EFS	41,263	1-00
RODOVIA . . . . . via Água da Rosa e Areiópolis	RE . . . . . ônibus	33,000	0-33
A MACATUBA			
RODOVIA . . . . . via Lençóis Paulista	RE . . . . . ônibus: baldeação em Lençóis Paulista	49,000	0-49
FERROVIA E RODOVIA		57,263	1-16
São Manuel a Lençóis Paulista . .	EFS	41,263	1-00
Lençóis Paulista a Macatuba . . .	RE . . . . . ônibus	16,000	0-16
A MINEIROS DO TIETÊ			
RODOVIA			
1. . . . . via Igaraçu do Tietê e Barra Bonita	RE	60,000	1-00
2.		47,000	1-04
São Manuel a Barra Bonita . . . via Igaraçu do Tietê	RE . . . . . ônibus	30,000	0-30
Barra Bonita a Mineiros do Tietê . via Usina da Barra S/A	RM	17,000	0-34

LOCALIDADE DE DESTINO, MEIO DE TRANSPORTE E ITINERÁRIO		Distância (km)	Tempo de percurso (h-m)
AOS DISTRITOS			
A ÁGUA DA ROSA			
RODOVIA	RE ônibus	5,000	0-05
A AREIÓPOLIS			
RODOVIA via Água da Rosa	RE ônibus	13,000	0-13
A PRATÂNIA			
RODOVIA	RE ônibus	15,000	0-15

SÃO PEDRO DO TURVO

A SÃO PAULO			
RODOVIA E FERROVIA		448,731	11-09
São Pedro do Turvo a Santa Cruz do Rio Pardo	RM ônibus	22,000	0-44
Santa Cruz do Rio Pardo a São Paulo	EFS baldeação em Bernardino de Campos	426,731	10-25
RODOVIA		434,000	7-36
São Pedro do Turvo a Santa Cruz do Rio Pardo	RM ônibus	22,000	0-44
Santa Cruz do Rio Pardo a São Paulo via Ipauçu, Paranapanema, Itapetininga e Sorocaba	RE	412,000	6-52
AO DISTRITO FEDERAL via São Paulo			
A CAMPOS NOVOS PAULISTA			
RODOVIA	RM	33,300	1-06
A GARÇA			
RODOVIA			
1. via Ubirajara, Fernão e Gália	RM ônibus	97,000	3-14

LOCALIDADE DE DESTINO, MEIO DE TRANSPORTE E ITINERÁRIO		Distância (km)	Tempo de percurso (h-m)
2. via Ubirajara e Alvinlândia	RM ônibus: baldeação em Ubirajara	89,000	2-58
3. via Ubirajara e Gália	RM ônibus: São Pedro do Turvo a Ubirajara e Gália a Garça	87,000	2-54
A LUPÉRCIO			
RODOVIA			
1. via Ubirajara e Alvinlândia	RM ônibus	61,000	2-02
2. via Bairro Concórdia	RM	42,000	1-24
A MARÍLIA			
RODOVIA			
1. via Bairro Concórdia, Lupércio, Bairro Nova Colúmbia e Bairro Ventania	RM ônibus: Lupércio a Marília	79,000	2-38
2. via Campos Novos Paulista, Ocauçu, Bairro Nova Colúmbia e Bairro Ventania	RM ônibus: Campos Novos Paulista a Marília	85,500	2-52
A OURINHOS			
RODOVIA		35,500	1-07
São Pedro do Turvo ao km 426 da Rodovia São Paulo-Mato Grosso (via Sorocaba) via Patrimônio de Água Suja	RM ônibus	30,500	1-02
Km 426 a Ourinhos	RE ônibus	5,000	0-05
A SALTO GRANDE			
RODOVIA via Patrimônio de Água Suja	RM	40,500	1-22
A SANTA CRUZ DO RIO PARDO			
RODOVIA	RM ônibus	22,000	0-44
A UBIRAJARA			
RODOVIA	RM ônibus	34,000	1-08

LOCALIDADE DE DESTINO, MEIO DE TRANSPORTE E ITINERÁRIO		Distância (km)	Tempo de percurso (h-m)

UBIRAJARA

A SÃO PAULO

RODOVIA E FERROVIA		483,197	9-01
Ubirajara a Duartina via Lucianópolis	RM ônibus	38,000	1-16
Duartina a São Paulo	CPEF e EFSJ	445,197	7-45
RODOVIA		453,000	8-11
Ubirajara a Duartina via Lucianópolis	RM ônibus	38,000	1-16
Duartina a São Paulo via Bauru, Botucatu, Tietê e Cabreúva	RE	415,000	6-55

AO DISTRITO FEDERAL
via São Paulo

A GÁLIA

RODOVIA

1. via Fernão	RM ônibus	41,500	1-24
2.	RM	31,500	1-04

A GARÇA

RODOVIA

1. via Alvinlândia	RM ônibus	55,000	1-50
2. via Fernão e Gália	RM ônibus	63,000	2-06
3 via Gália	RM ônibus: Gália a Garça	53,000	1-46

A LUCIANÓPOLIS

RODOVIA via Fazenda Varginha	RM ônibus	25,000	0-50

A SANTA CRUZ DO RIO PARDO

RODOVIA via São Pedro do Turvo	RM ônibus	56,000	1-52

A SÃO PEDRO DO TURVO

RODOVIA	RM ônibus	34,000	1-08

LOCALIDADE DE DESTINO, MEIO DE TRANSPORTE E ITINERÁRIO		Distância (km)	Tempo de percurso (h-m)

VERA CRUZ

A SÃO PAULO

FERROVIA	CPEF e EFSJ	514,775	9-13
RODOVIA via Garça, Bauru, Botucatu, Tietê e Cabreúva	RE	466,000	7-46

AO DISTRITO FEDERAL
via São Paulo

A ÁLVARO DE CARVALHO

FERROVIA E RODOVIA		39,483	1-05
Vera Cruz a Garça	CPEF	19,483	0-25
Garça a Álvaro de Carvalho	RM ônibus	20,000	0-40
RODOVIA			
1.		38,000	0-55
Vera Cruz a Garça via Jafa	RE ônibus: baldeação	18,000	0-18
Garça a Álvaro de Carvalho	RM ônibus	20,000	0-40
2. via Bairro Santa Inês	RM	30,800	1-02

A GARÇA

FERROVIA	CPEF	19,483	0-25
RODOVIA via Jafa	RE ônibus	18,000	0-18

A MARÍLIA

FERROVIA	CPEF	13,908	0-21
RODOVIA			
1.	RE ônibus	16,000	0-16
2. via Lácio	RM	17,500	0-36

LEGENDA

- SEDE DE MUNICÍPIO
- SEDE DE DISTRITO
- ESTAÇÃO, POVOADO, BAIRRO E FAZENDA
- ESTRADA DE FERRO
- RODOVIA ESTADUAL
- RODOVIA MUNICIPAL
- LIMITE INTERMUNICIPAL
- LIMITE INTERESTADUAL

TÁBUAS ITINERÁRIAS PAULISTAS

OITAVA REGIÃO

ESCALA

LEGENDA

8.ª REGIÃO

1 - Adamantina
2 - Alfredo Marcondes
3 - Álvares Machado
4 - Anhumas
5 - Bastos
6 - Caiabu
7 - Caiuá
8 - Dracena
9 - Flora Rica
10 - Flórida Paulista
11 - Iepê
12 - Indiana
13 - Irapuru
14 - Junqueirópolis
15 - Lucélia
16 - Marabá Paulista
17 - Maracaí
18 - Mariápolis
19 - Martinópolis
20 - Mirante do Paranapanema
21 - Monte Castelo
22 - Osvaldo Cruz
23 - Ouro Verde
24 - Pacaembu
25 - Panorama
26 - Paraguaçu Paulista
27 - Parapuã
28 - Paulicéia
29 - Piquerobi
30 - Pirapòzinho
31 - Presidente Bernardes
32 - Presidente Epitácio
33 - Presidente Prudente
34 - Presidente Venceslau
35 - Quatá
36 - Rancharia
37 - Regente Feijó
38 - Rinópolis
39 - Santa Mercedes
40 - Santo Anastácio
41 - Taciba
42 - Tupã
43 - Tupi Paulista

LOCALIDADE DE DESTINO, MEIO DE TRANSPORTE E ITINERÁRIO		Distância (km)	Tempo de percurso (h-m)

ADAMANTINA

A SÃO PAULO

FERROVIA	CPEF e EFSJ baldeação em Marília	675,675	14-04
RODOVIA			
1.		669,000	12-14
Adamantina a Valparaíso via Bairro Aidelândia e Bairro Lagoa Sêca	RM ônibus	65,000	2-10
Valparaíso a São Paulo via Lins, Bauru, Botucatu, Tietê e Cabreúva	RE	604,000	10-04
2.		642,100	13-22
Adamantina a Marília via Osvaldo Cruz, Tupã e Pompéia	RM ônibus: baldeação em Tupã	160,100	5-20
Marília a São Paulo via Garça, Bauru, Botucatu, Tietê e Cabreúva	RE	482,000	8-02

AO DISTRITO FEDERAL
via São Paulo

A BENTO DE ABREU

RODOVIA			
1. via Lucélia, Bairro União e Bairro Colônia Paulista	RM ônibus: baldeação em Lucélia	70,000	2-20
2. via Bairro Aidelândia, Bairro Lagoa Sêca e Valparaíso	RM ônibus: baldeação em Valparaíso	77,000	2-34
FERROVIA E RODOVIA		71,068	2-17
Adamantina a Lucélia	CPEF	8,068	0-11
Lucélia a Bento de Abreu via Bairro União e Bairro Colônia Paulista	RM ônibus	63,000	2-06
RODOVIA E FERROVIA		75,370	2-23
Adamantina a Valparaíso via Bairro Aidelândia e Bairro Lagoa Sêca	RM ônibus	65,000	2-10
Valparaíso a Bento de Abreu	EFNOB	10,370	0-13

LOCALIDADE DE DESTINO, MEIO DE TRANSPORTE E ITINERÁRIO		Distância (km)	Tempo de percurso (h-m)
A FLÓRIDA PAULISTA			
RODOVIA	RM ônibus	13,000	0-26
A LUCÉLIA			
FERROVIA	CPEF	8,068	0-11
RODOVIA	RM ônibus	7,000	0-14
A MARIÁPOLIS			
RODOVIA			
1.	RM ônibus	17,000	0-34
2. via Bairro Pé de Galinha e Bairro Cajueiro	RM ônibus	33,000	1-06
3. via Bairro Pé de Galinha	RM	25,000	0-50
A VALPARAÍSO			
RODOVIA via Bairro Aidelândia e Bairro Lagoa Sêca	RM ônibus	65,000	2-10

ALFREDO MARCONDES

A SÃO PAULO			
RODOVIA E FERRONVIA		769,789	18-50
Alfredo Marcondes a Álvares Machado	RM ônibus	18,000	0-36
Álvares Machado a São Paulo	EFS	751,789	18-14
RODOVIA		639,000	11-11
Alfredo Marcondes a Presidente Prudente via Álvares Machado	RM ônibus	32,000	1-04
Presidente Prudente a São Paulo via Maracaí, Ipauçu, Paranapanema, Itapetininga e Sorocaba	RE	607,000	10-07
AO DISTRITO FEDERAL via São Paulo			

LOCALIDADE DE DESTINO, MEIO DE TRANSPORTE E ITINERARIO		Distância (km)	Tempo de percurso (h-m)
A ÁLVARES MACHADO			
RODOVIA	RM ônibus	18,000	0-36
A FLORA RICA			
RODOVIA	RM	39,000	1-18
A PRESIDENTE BERNARDES			
RODOVIA via Álvares Machado	RM ônibus: baldeação em Álvares Machado	30,000	1-00
RODOVIA E FERROVIA		31,338	0-56
Alfredo Marcondes a Álvares Machado	RM ônibus	18,000	0-36
Álvares Machado a Presidente Bernardes	EFS	13,338	0-20
A PRESIDENTE PRUDENTE			
RODOVIA			
1. via Álvares Machado	RM ônibus	32,000	1-04
2. via Montalvão	RM ônibus	25,000	0-50
AOS DISTRITOS			
A SANTO EXPEDITO			
RODOVIA	RM ônibus	18,000	0-36

ÁLVARES MACHADO

A SÃO PAULO			
FERROVIA	EFS	751,789	18-14
RODOVIA		621,000	10-35
Álvares Machado a Presidente Prudente	RM ônibus	14,000	0-28
Presidente Prudente a São Paulo via Maracaí, Ipauçu, Paranapanema, Itapetininga e Sorocaba	RE	607,000	10-07
AO DISTRITO FEDERAL via São Paulo			

LOCALIDADE DE DESTINO, MEIO DE TRANSPORTE E ITINERÁRIO		Distância (km)	Tempo de percurso (h-m)
A ALFREDO MARCONDES			
RODOVIA	RM ônibus	18,000	0-36
A PIRAPÒZINHO			
FERROVIA E RODOVIA		32,587	0-39
Álvares Machado a Presidente Prudente	EFS	13,587	0-20
Presidente Prudente a Pirapòzinho	RE ônibus	19,000	0-19
RODOVIA		33,000	0-47
Álvares Machado a Presidente Prudente	RM ônibus: baldeação	14,000	0-28
Presidente Prudente a Pirapòzinho	RE ônibus	19,000	0-19
A PRESIDENTE BERNARDES			
FERROVIA	EFS	13,338	0-20
RODOVIA	RM ônibus	12,000	0-24
A PRESIDENTE PRUDENTE			
FERROVIA	EFS	13,587	0-20
RODOVIA	RM ônibus	14,000	0-28
AOS DISTRITOS			
A CORONEL GOULART			
RODOVIA	RM ônibus	19,000	0-38

ANHUMAS

A SÃO PAULO			
RODOVIA E FERROVIA		732,233	17-44
Anhumas a Regente Feijó	RM	11,000	0-22
Regente Feijó a São Paulo	EFS	721,233	17-22

LOCALIDADE DE DESTINO, MEIO DE TRANSPORTE E ITINERÁRIO		Distância (km)	Tempo de percurso (h-m)
RODOVIA		602,000	10-09
Anhumas ao km 595 da Rodovia São Paulo-Mato Grosso (via Sorocaba)	RM	7,000	0-14
Km 595 a São Paulo via Maracaí, Ipauçu, Paranapanema, Itapetininga e Sorocaba	RE	595,000	9-55
AO DISTRITO FEDERAL via São Paulo			
A PIRAPÒZINHO			
RODOVIA			
1.	RM	13,500	0-28
2. via Narandiba	RM ônibus: baldeação em Narandiba	36,000	1-12
A REGENTE FEIJÓ			
RODOVIA	RM ônibus	11,000	0-22
A TACIBA			
RODOVIA			
1.	RM	22,000	0-44
2. via Regente Feijó e Bairro São Sebastião	RM ônibus: baldeação em Regente Feijó	36,000	1-12
3.		28,000	0-47
Anhumas ao km 595 da Rodovia São Paulo-Mato Grosso (via Sorocaba)	RM	7,000	0-14
Km 595 ao km 586	RE	9,000	0-09
Km 586 a Taciba	RM	12,000	0-24

BASTOS

A SÃO PAULO			
RODOVIA E FERROVIA		633,885	12-48
Bastos a Iacri	RM ônibus	8,000	0-16
Iacri a São Paulo	CPEF e EFSJ baldeação em Marília	625,885	12-30

LOCALIDADE DE DESTINO, MEIO DE TRANSPORTE E ITINERÁRIO		Distância (km)	Tempo de percurso (h-m)
RODOVIA		598,600	11-56
Bastos a Marília via Iacri, Tupã e Pompéia	RM ônibus: baldeação em Tupã	116,600	3-54
Marília a São Paulo via Garça, Bauru, Botucatu, Tietê e Cabreúva	RE	482,000	8-02
AO DISTRITO FEDERAL via São Paulo			
A PARAPUÃ			
RODOVIA			
1. via Bairro Vitória Paulista	RM ônibus	18,000	0-36
2. via Iacri e Bairro Vitória Paulista	RM ônibus: baldeação em Iacri	22,700	0-46
3.	RM ônibus	37,300	1-14
RODOVIA E FERROVIA		21,975	0-38
Bastos a Iacri	RM ônibus	8,000	0-16
Iacri a Parapuã	CPEF	13,975	0-22
A QUATÁ			
RODOVIA			
1. via Rancharia e João Ramalho	RM ônibus: baldeação em Rancharia	62,700	2-06
2. via Iacri, Tupã e Bairro Letônia	RM ônibus: baldeação em Tupã	76,200	2-32
3. via Bairro Letônia	RM	65,400	2-10
RODOVIA E FERROVIA		63,721	1-51
Bastos a Rancharia	RM ônibus	37,000	1-14
Rancharia a Quatá	EFS	26,721	0-37
A RANCHARIA			
RODOVIA	RM ônibus	37,000	1-14

LOCALIDADE DE DESTINO, MEIO DE TRANSPORTE E ITINERÁRIO		Distância (km)	Tempo de percurso (h-m)
A TUPÃ			
RODOVIA			
1. via Iacri	RM ônibus	29,500	1-00
2.	RM	36,100	1-12
RODOVIA E FERROVIA		29,831	0-46
Bastos a Iacri	RM ônibus	8,000	0-16
Iacri a Tupã	CPEF	21,831	0-30

CAIABU

A SÃO PAULO			
RODOVIA E FERROVIA		736,342	17-57
Caiabu a Indiana	RM ônibus	26,000	0-52
Indiana a São Paulo	EFS	710,342	17-05
RODOVIA		632,000	11-09
Caiabu ao km 595 da Rodovia São Paulo-Mato Grosso (via Sorocaba) via Indiana e Regente Feijó	RM	37,000	1-14
Km 595 a São Paulo via Maracaí, Ipauçu, Paranapanema, Itapetininga e Sorocaba	RE	595,000	9-55
AO DISTRITO FEDERAL via São Paulo			
A INDIANA			
RODOVIA	RM ônibus	26,000	0-52
A MARIÁPOLIS			
RODOVIA via Iubatinga e Esperança d'Oeste	RM ônibus	37,000	1-14
A MARTINÓPOLIS			
RODOVIA	RM ônibus	24,500	0-50

LOCALIDADE DE DESTINO, MEIO DE TRANSPORTE E ITINERARIO		Distância (km)	Tempo de percurso (h-m)
A PRESIDENTE PRUDENTE			
RODOVIA			
1. via Indiana, Regente Feijó e Espigão	RM ônibus	48,000	1-36
2. via Montalvão	RM ônibus: Montalvão a Presidente Prudente	35,000	1-10
A REGENTE FEIJÓ			
RODOVIA via Indiana	RM ônibus	33,000	1-06
AOS DISTRITOS			
A ESPERANÇA D'OESTE			
RODOVIA via Iubatinga	RM ônibus	25,000	0-50
A IUBATINGA			
RODOVIA	RM ônibus	19,000	0-38

CAIUÁ

A SÃO PAULO			
FERROVIA	EFS	827,389	20-21
RODOVIA		698,000	13-09
Caiuá a Presidente Prudente via Presidente Venceslau e Presidente Bernardes	RM ônibus	91,000	3-02
Presidente Prudente a São Paulo via Maracaí, Ipauçu, Paranapanema, Itapetininga e Sorocaba	RE	607,000	10-07
AO DISTRITO FEDERAL via São Paulo			
A MARABÁ PAULISTA			
RODOVIA			
1. via Presidente Venceslau	RM ônibus: baldeação em Presidente Venceslau	49,000	1-38

LOCALIDADE DE DESTINO, MEIO DE TRANSPORTE E ITINERÁRIO		Distância (km)	Tempo de percurso (h-m)
2.	RM	54,000	1-48
FERROVIA E RODOVIA		50,088	1-33
Caiuá a Presidente Venceslau	EFS	18,088	0-29
Presidente Venceslau a Marabá Paulista	RM ônibus	32,000	1-04
A PANORAMA			
RODOVIA via Presidente Venceslau, Bairro Serraria Aimoré, Bairro Pederneiras, Ouro Verde e Arabela	RM ônibus: Caiuá a Arabela; baldeação em Presidente Venceslau e Ouro Verde	102,000	3-24
FERROVIA E RODOVIA		103,088	3-19
Caiuá a Presidente Venceslau	EFS	18,088	0-29
Presidente Venceslau a Panorama via Bairro Serraria Aimoré, Bairro Pederneiras, Ouro Verde e Arabela	RM ônibus: Presidente Venceslau a Arabela; baldeação em Ouro Verde	85,000	2-50
A PRESIDENTE EPITÁCIO			
FERROVIA	EFS	14,787	0-23
RODOVIA	RM ônibus	18,000	0-36
A PRESIDENTE VENCESLAU			
FERROVIA	EFS	18,088	0-29
RODOVIA	RM ônibus	17,000	0-34

DRACENA

A SÃO PAULO

RODOVIA E FERROVIA		734,675	16-02
Dracena a Adamantina via Junqueirópolis, Pacaembu e Flórida Paulista	RM ônibus	59,000	1-58
Adamantina a São Paulo	CPEF e EFSJ baldeação em Marília	675,675	14-04

LOCALIDADE DE DESTINO, MEIO DE TRANSPORTE E ITINERÁRIO		Distância (km)	Tempo de percurso (h-m)
RODOVIA			
1.	. . . . .	703,000	13-22
Dracena a Valparaíso . . . . . via Junqueirópolis, Pacaembu e Indaiá do Aguapeí	RM . . . . . ônibus: baldeação em Pacaembu	99,000	3-18
Valparaíso a São Paulo . . . . . via Lins, Bauru, Botucatu, Tietê e Cabreúva	RE	604,000	10-04
2.	. . . . .	722,000	13-45
Dracena a Presidente Prudente . . via Jaciporã, Piquerobi e Presidente Bernardes	RM . . . . . ônibus	115,000	3-38
Presidente Prudente a São Paulo . via Maracaí, Ipauçu, Paranapanema, Itapetininga e Sorocaba	RE	607,000	10-07
AEROVIA			
1. . . . . via Lucélia, Tupã e Garça	"REAL"	552,000	3-15
2. . . . . via Lins e Araçatuba	"REAL"	595,000	3-05
AO DISTRITO FEDERAL via São Paulo			
A JUNQUEIRÓPOLIS			
RODOVIA	RM . . . . . ônibus	9,000	0-18
A OURO VERDE			
RODOVIA . . . . . via Jamaica	RM . . . . . ônibus	24,000	0-48
A PIQUEROBI			
RODOVIA			
1. . . . . via Jaciporã	RM . . . . . ônibus	57,000	1-54
2. . . . . via Jaciporã e Ribeirão dos Índios	RM . . . . . ônibus: Dracena ao Ribeirão dos Índios	65,000	2-10
A PRESIDENTE VENCESLAU			
RODOVIA			
1. . . . . via Jamaica, Ouro Verde, Bairro Pederneiras e Bairro Serraria Almoré	RM . . . . . ônibus	80,000	2-40
2. . . . . via Jaciporã e Piquerobi	RM . . . . . ônibus: baldeação em Piquerobi	73,000	2-26

LOCALIDADE DE DESTINO, MEIO DE TRANSPORTE E ITINERARIO		Distância (km)	Tempo de percurso (h-m)
A SANTO ANASTÁCIO			
RODOVIA			
1. via Jaciporã e Ribeirão dos Índios	RM ônibus	67,000	2-14
2. via Jaciporã e Piquerobi	RM ônibus	73,000	2-26
A TUPI PAULISTA			
RODOVIA via Oásis	RM ônibus	15,000	0-30
AOS DISTRITOS			
A JACIPORÃ			
RODOVIA	RM ônibus	14,000	0-28
A JAMAICA			
RODOVIA	RM ônibus	10,000	0-20

FLORA RICA

A SÃO PAULO			
RODOVIA E FERROVIA		729,675	15-52
Flora Rica a Adamantina via Fórida Paulista	RM ônibus	54,000	1-48
Adamantina a São Paulo	CPEF e EFSJ baldeação em Marília	675,675	14-04
RODOVIA			
1.		693,500	13-04
Flora Rica a Valparaíso via Pacaembu e Indaiá do Aguapeí	RM ônibus: baldeação em Pacaembu	89,500	3-00
Valparaíso a São Paulo via Lins, Bauru, Botucatu, Tietê e Cabreúva	RE	604,000	10-04

LOCALIDADE DE DESTINO, MEIO DE TRANSPORTE E ITINERÁRIO		Distância (km)	Tempo de percurso (h-m)
2.	. . . . .	677,000	12-27
Flora Rica a Presidente Prudente . via Emilianópolis, Araxãs, Presidente Bernardes e Álvares Machado	RM . . . . . ônibus: baldeação em Presidente Bernardes	70,000	2-20
Presidente Prudente a São Paulo . via Maracaí, Ipauçu, Paranapanema, Itapetininga e Sorocaba	RE	607,000	10-07
AO DISTRITO FEDERAL via São Paulo			
A ALFREDO MARCONDES			
RODOVIA	RM	39,000	1-18
A FLÓRIDA PAULISTA			
RODOVIA	RM . . . . . ônibus	41,000	1-22
A IRAPURU			
RODOVIA	RM . . . . . ônibus	17,000	0-34
A JUNQUEIRÓPOLIS			
RODOVIA . . . . . via Irapuru	RM . . . . . ônibus: baldeação em Irapuru	28,000	0-56
A PACAEMBU			
RODOVIA			
1.	RM . . . . . ônibus	22,000	0-44
2. . . . . via Irapuru	RM . . . . . ônibus	28,500	0-58
A PRESIDENTE BERNARDES			
RODOVIA . . . . . via Emilianópolis e Araxãs	RM . . . . . ônibus	44,000	1-28

LOCALIDADE DE DESTINO, MEIO DE TRANSPORTE E ITINERÁRIO		Distância (km)	Tempo de percurso (h-m)
A PRESIDENTE PRUDENTE			
RODOVIA			
1. via Emilianópolis, Araxás, Presidente Bernardes e Álvares Machado	RM ônibus: baldeação em Presidente Bernardes	70,000	2-20
2. via Alfredo Marcondes e Montalvão	RM ônibus: Alfredo Marcondes a Presidente Prudente	64,000	2-08
3. via Alfredo Marcondes e Álvares Machado	RM ônibus: Alfredo Marcondes a Presidente Prudente	71,000	2-22
RODOVIA E FERROVIA		70,925	2-09
Flora Rica a Presidente Bernardes via Emilianópolis e Araxás	RM ônibus	44,000	1-28
Presidente Bernardes a Presidente Prudente	EFS	26,925	0-41

FLÓRIDA PAULISTA

A SÃO PAULO			
RODOVIA E FERROVIA		688,675	14-30
Flórida Paulista a Adamantina	RM ônibus	13,000	0-26
Adamantina a São Paulo	CPEF e EFSJ baldeação em Marília	675,675	14-04
RODOVIA		674,000	12-24
Flórida Paulista a Valparaíso via Bairro Aidelândia e Bairro Lagoa Sêca	RM ônibus: baldeação em Adamantina	70,000	2-20
Valparaíso a São Paulo via Lins, Bauru, Botucatu, Tietê e Cabreúva	RE	604,000	10-04
AO DISTRITO FEDERAL via São Paulo			
A ADAMANTINA			
RODOVIA	RM ônibus	13,000	0-26

LOCALIDADE DE DESTINO, MEIO DE TRANSPORTE E ITINERÁRIO		Distância (km)	Tempo de percurso (h-m)
A FLORA RICA			
RODOVIA	RM ônibus	41,000	1-22
A LAVÍNIA			
RODOVIA via Bairro Três Porteiras, Indaiá do Aguapeí e Tabajara	RM	55,000	1-50
A MARIÁPOLIS			
RODOVIA			
1. via Bairro Mourão	RM ônibus: baldeação no Bairro Mourão	26,000	0-52
2. via Bairro Mourão e Bairro Fortuna	RM ônibus: Flórida Paulista ao Bairro Mourão	27,000	0-54
A PACAEMBU			
RODOVIA via Atlântida	RM ônibus	14,500	0-30
A PRESIDENTE PRUDENTE			
RODOVIA			
1. via Bairro Mourão, Ameliópolis, Eneida, Floresta do Sul e Monfalvão	RM ônibus	83,000	2-46
2. via Adamantina, Mariápolis, Esperança d'Oeste, Eneida, Floresta do Sul e Montalvão	RM ônibus: baldeação em Adamantina	86,500	3-06
A VALPARAÍSO			
RODOVIA			
1. via Bairro Aidelândia e Bairro Lagoa Sêca	RM ônibus: baldeação em Adamantina	70,000	2-20
2. via Atlântida, Pacaembu, Bairro Perobália e Indaiá do Aguapeí	RM ônibus: baldeação em Pacaembu	82,000	2-44
3. via Bairro Lagoa Sêca	RM	59,500	2-00
4. via Bairro Três Porteiras e Indaiá do Aguapeí	RM	61,000	2-02

LOCALIDADE DE DESTINO, MEIO DE TRANSPORTE E ITINERÁRIO		Distância (km)	Tempo de percurso (h-m)
AOS DISTRITOS			
A ATLÂNTIDA			
RODOVIA	RM ônibus	9,000	0-18
A INDAIÁ DO AGUAPEÍ			
RODOVIA			
1. via Bairro Três Porteiras	RM	23,000	0-48
2. via Atlântida, Pacaembu e Bairro Perobália	RE ônibus: baldeação em Pacaembu	44,000	1-28

IEPÊ

A SÃO PAULO			
RODOVIA E FERROVIA		708,302	16-41
Iepê ao cruzamento RM-RE no trecho Rancharia-Pôrto Alvorada	RM ônibus	2,700	0-06
Cruzamento RM-RE a Rancharia	RE ônibus	52,700	0-53
Rancharia a São Paulo	EFS	652,902	15-42
RODOVIA		581,700	9-45
Iepê ao cruzamento RM-RE no trecho Rancharia-Pôrto Alvorada	RM	2,700	0-06
Cruzamento RM-RE a São Paulo via Maracaí, Ipauçu, Paranapanema, Itapetininga e Sorocaba	RE	579,000	9-39
AO DISTRITO FEDERAL via São Paulo			
A MARACAÍ			
RODOVIA via Povoado de Laranjeiras	RM ônibus	47,700	1-36

LOCALIDADE DE DESTINO, MEIO DE TRANSPORTE E ITINERARIO		Distância (km)	Tempo de percurso (h-m)
A MARTINÓPOLIS			
RODOVIA E FERROVIA		98,638	1-57
Iepê ao cruzamento RM-RE no trecho Rancharia-Pôrto Alvorada	RM ônibus	2,700	0-06
Cruzamento RM-RE a Rancharia	RE ônibus	52,700	0-53
Rancharia a Martinópolis	EFS	43,238	0-58
RODOVIA			
1.		102,900	2-35
Iepê ao cruzamento RM-RE no trecho Rancharia-Pôrto Alvorada	RM ônibus	2,700	0-06
Cruzamento RM-RE a Rancharia	RE ônibus: baldeação	52,700	0-53
Rancharia a Martinópolis via Estação de Bartira	RM ônibus	47,500	1-36
2.		77,100	1-49
Iepê ao cruzamento RM-RE no trecho Rancharia-Pôrto Alvorada	RM	2,700	0-06
Cruzamento RM-RE ao km 571 da Rodovia São Paulo-Mato Grosso (via Sorocaba)	RE	45,400	0-45
Km 571 a Martinópolis	RM	29,000	0-58
A RANCHARIA			
RODOVIA		55,400	0-59
Iepê ao cruzamento RM-RE no trecho Rancharia-Pôrto Alvorada	RM ônibus	2,700	0-06
Cruzamento RM-RE a Rancharia	RE ônibus	52,700	0-53
A TACIBA			
RODOVIA via Nantes	RM ônibus	48,000	1-36
AOS DISTRITOS			
A NANTES			
RODOVIA	RM ônibus	27,000	0-54

LOCALIDADE DE DESTINO, MEIO DE TRANSPORTE E ITINERÁRIO		Distância (km)	Tempo de percurso (h-m)

INDIANA

A SÃO PAULO			
FERRONIA	EFS	710,342	17-05
RODOVIA		606,000	10-17
Indiana ao km 595 da Rodovia São Paulo-Mato Grosso (via Sorocaba) via Regente Feijó	RM	11,000	0-22
Km 595 a São Paulo via Maracaí, Ipauçu, Paranapanema, Itapetininga e Sorocaba	RE	595,000	9-55
AO DISTRITO FEDERAL via São Paulo			
A CAIABU			
RODOVIA	RM ônibus	26,000	0-52
A MARTINÓPOLIS			
FERROVIA	EFS	14,202	0-21
RODOVIA	RM ônibus	10,500	0-22
A REGENTE FEIJÓ			
FERROVIA	EFS	10,891	0-16
RODOVIA	RM ônibus	7,000	0-14

IRAPURU

A SÃO PAULO			
RODOVIA E FERROVIA		714,675	15-22
Irapuru a Adamantina via Pacaembu e Flórida Paulista	RM ônibus	39,000	1-18
Adamantina a São Paulo	CPEF e EFSJ baldeação em Marília	675,675	14-04
RODOVIA		683,000	12-42
Irapuru a Valparaíso via Pacaembu, Bairro Perobália e Indaiá do Aguapeí	RM ônibus: baldeação em Pacaembu	79,000	2-38
Valparaíso a São Paulo via Lins, Bauru, Botucatu, Tietê e Cabreúva	RE	604,000	10-04

LOCALIDADE DE DESTINO, MEIO DE TRANSPORTE E ITINERÁRIO		Distância (km)	Tempo de percurso (h-m)
AO DISTRITO FEDERAL via São Paulo			
A FLORA RICA			
RODOVIA	RM ônibus	17,000	0-34
A JUNQUEIRÓPOLIS			
RODOVIA	RM ônibus	11,000	0-22
A MIRANDÓPOLIS			
RODOVIA			
1. via Pacaembu, Bairro Perobália, Indaiá do Aguapeí, Tabajara e Lavínia	RM ônibus: Irapuru a Indaiá do Aguapeí; baldeação em Pacaembu; Lavínia a Mirandópolis	83,000	2-46
2. via Pacaembu, Águas Claras do Sul, Tabajara e Lavínia	RM ônibus: Irapuru a Pacaembu; Lavínia a Mirandópolis	81,000	2-42
RODOVIA E FERROVIA		82,518	2-39
Irapuru a Lavínia	RM	73,000	2-26
Lavínia a Mirandópolis	EFNOB	9,518	0-13
A PACAEMBU			
RODOVIA	RM ônibus	11,500	0-24

JUNQUEIRÓPOLIS

A SÃO PAULO			
RODOVIA E FERROVIA		725,675	15-44
Junqueirópolis a Adamantina via Pacaembu e Flórida Paulista	RM ônibus	50,000	1-40
Adamantina a São Paulo	CPEF e EFSJ baldeação em Marília	675,675	14-04

LOCALIDADE DE DESTINO, MEIO DE TRANSPORTE E ITINERÁRIO		Distância (km)	Tempo de percurso (h-m)
RODOVIA			
1.		694,000	13-04
Junqueirópolis a Valparaíso via Pacaembu e Indaiá do Aguapeí	RM ônibus: baldeação em Pacaembu	90,000	3-00
Valparaíso a São Paulo via Lins, Bauru, Botucatu, Tietê e Cabreúva	RE	604,000	10-04
2.		707,000	13-27
Junqueirópolis a Presidente Prudente via Ribeirão dos Índios, Santo Anastácio, Presidente Bernardes e Álvares Machado	RM ônibus: baldeação em Santo Anastácio	100,000	3-20
Presidente Prudente a São Paulo via Maracaí, Ipauçu, Paranapanema, Itapetininga e Sorocaba	RE	607,000	10-07
AO DISTRITO FEDERAL via São Paulo			
A DRACENA			
RODOVIA	RM ônibus	9,000	0-18
A FLORA RICA			
RODOVIA via Irapuru	RM ônibus: baldeação em Irapuru	28,000	0-56
A GUARAÇAÍ			
RODOVIA			
1. via Dracena, Oásis, Tupi Paulista, Monte Castelo, Nova Independência, Andradina e Murutinga do Sul	RM ônibus: baldeação em Tupi Paulista e Andradina	124,000	4-08
2. via Irapuru, Pacaembu, Indaiá do Aguapeí, Tabajara, Lavínia e Mirandópolis	RM ônibus: Junqueirópolis a Indaiá do Aguapeí; baldeação em Pacaembu; Lavínia a Guaraçaí	112,000	3-44
RODOVIA E FERROVIA		124,429	3-58
Junqueirópolis a Andradina via Dracena, Oásis, Tupi Paulista, Monte Castelo, Nova Independência, Andradina e Murutinga do Sul	RM ônibus: baldeação em Tupi Paulista	97,000	3-14
Andradina a Guaraçaí	EFNOB	27,429	0-44

LOCALIDADE DE DESTINO, MEIO DE TRANSPORTE E ITINERÁRIO		Distância (km)	Tempo de percurso (h-m)
A IRAPURU			
RODOVIA	RM ônibus	11,000	0-22
A MONTE CASTELO			
RODOVIA via Dracena, Oásis e Tupi Paulista	RM ônibus: baldeação em Tupi Paulista	36,000	1-12
A PRESIDENTE BERNARDES			
RODOVIA			
1. via Irapuru, Flora Rica, Emilianópolis e Araxás	RM ônibus: baldeação em Irapuru	72,000	2-24
2. via Ribeirão dos Índios e Santo Anastácio	RM ônibus: baldeação em Santo Anastácio	74,000	2-28
RODOVIA E FERROVIA		72,305	2-17
Junqueirópolis a Santo Anastácio via Ribeirão dos Índios	RM ônibus	58,000	1-56
Santo Anastácio a Presidente Bernardes	EFS	14,305	0-21
A SANTO ANASTÁCIO			
RODOVIA via Ribeirão dos Índios	RM ônibus	58,000	1-56
A TUPI PAULISTA			
RODOVIA via Dracena e Oásis	RM ônibus	24,000	0-48

LUCÉLIA

A SÃO PAULO			
FERROVIA	CPEF e EFSJ baldeação em Marília	667,607	13-50
RODOVIA			
1.		676,000	13-28
Lucélia a Valparaíso via Adamantina, Bairro Aidelândia e Bairro Lagoa Sêca	RM ônibus	72,000	2-24
Valparaíso a São Paulo via Lins, Bauru, Botucatu, Tietê e Cabreúva	RE	604,000	10-04

LOCALIDADE DE DESTINO, MEIO DE TRANSPORTE E ITINERARIO		Distância (km)	Tempo de percurso (h-m)
2.		635,100	13-08
Lucélia a Marília via Osvaldo Cruz, Tupã e Pompéia	RM ônibus: baldeação em Tupã	153,100	5-06
Marília a São Paulo via Garça, Bauru, Botucatu, Tietê e Cabreúva	RE	482,000	8-02
AEROVIA via Tupã e Garça	"REAL"	493,000	2-40
AO DISTRITO FEDERAL via São Paulo			
A ADAMANTINA			
FERROVIA	CPEF	8,068	0-12
RODOVIA	RM ônibus	7,000	0-14
A BENTO DE ABREU			
RODOVIA via Bairro União e Bairro Colônia Paulista	RM ônibus	63,000	2-06
A MARIÁPOLIS			
RODOVIA			
1. via Adamantina	RM ônibus	24,000	0-48
2. via Bairro Pé de Galinha	RM	28,000	0-56
A MARTINÓPOLIS			
RODOVIA via Pracinha e Teçaindá	RM ônibus	62,000	2-04
A OSVALDO CRUZ			
FERROVIA	CPEF	18,284	0-32
RODOVIA via Ibirapuera	RM ônibus	19,000	0-38

LOCALIDADE DE DESTINO, MEIO DE TRANSPORTE E ITINERÁRIO		Distância (km)	Tempo de percurso (h-m)
A RUBIÁCEA			
RODOVIA			
1. via Bairro União, Bairro Colônia Paulista e Bento de Abreu	RM ônibus: baldeação em Bento de Abreu	79,000	2-38
2. via Ibirapuera, Salmorão e Bairro Nove de Abril	RM ônibus: baldeação em Osvaldo Cruz	80,000	2-40
RODOVIA E FERROVIA		74,070	2-21
Lucélia a Bento de Abreu via Bairro União e Bairro Colônia Paulista	RM ônibus	63,000	2-06
Bento de Abreu a Rubiácea	EFNOB	11,070	0-15
AOS DISTRITOS			
A IBIRAPUERA			
FERROVIA	CPEF	7,977	0-13
RODOVIA	RM ônibus	10,000	0-20
A PRACINHA			
RODOVIA	RM ônibus	16,000	0-32

MARABÁ PAULISTA

A SÃO PAULO			
RODOVIA E FERROVIA		841,301	20-54
Marabá Paulista a Presidente Venceslau	RM ônibus	32,000	1-04
Presidente Venceslau a São Paulo	EFS	809,301	19-50
RODOVIA		713,000	13-39
Marabá Paulista a Presidente Prudente via Presidente Venceslau, Santo Anastácio e Álvares Machado	RM ônibus: baldeação em Presidente Venceslau	106,000	3-32
Presidente Prudente a São Paulo via Maracaí, Ipauçu, Paranapanema, Itapetininga e Sorocaba	RE	607,000	10-07

LOCALIDADE DE DESTINO, MEIO DE TRANSPORTE E ITINERÁRIO		Distância (km)	Tempo de percurso (h-m)
AO DISTRITO FEDERAL via São Paulo			
A CAIUÁ			
RODOVIA			
1. via Presidente Venceslau	RM ônibus: baldeação em Presidente Venceslau	49,000	1-38
2.	RM	54,000	1-48
RODOVIA E FERROVIA		50,088	1-33
Marabá Paulista a Presidente Venceslau	RM ônibus	32,000	1-04
Presidente Venceslau a Caiuá	EFS	18,088	0-29
A MIRANTE DO PARANAPANEMA			
RODOVIA			
1. via Bairro do Feiticeiro e Costa Machado	RM ônibus: Bairro do Feiticeiro a Mirante do Paranapanema	52,000	1-44
2. via Cuiabá Paulista	RM ônibus: Marabá Paulista a Cuiabá Paulista	55,000	1-50
A PIQUEROBI			
RODOVIA via Presidente Venceslau	RM ônibus: baldeação em Presidente Venceslau	48,000	1-36
RODOVIA E FERROVIA		47,702	1-28
Marabá Paulista a Presidente Venceslau	RM ônibus	32,000	1-04
Presidente Venceslau a Piquerobi	EFS	15,702	0-24
A PRESIDENTE EPITÁCIO			
RODOVIA			
1. via Presidente Venceslau e Caiuá	RM ônibus: baldeação em Presidente Venceslau	67,000	2-14
2. via Caiuá	RM	72,000	2-24

LOCALIDADE DE DESTINO, MEIO DE TRANSPORTE E ITINERÁRIO		Distância (km)	Tempo de percurso (h-m)
RODOVIA E FERROVIA		64,875	1-57
Marabá Paulista a Presidente Venceslau	RM ônibus	32,000	1-04
Presidente Venceslau a Presidente Epitácio	EFS	32,875	0-53
A PRESIDENTE VENCESLAU			
RODOVIA	RM ônibus	32,000	1-04
A SANTO ANASTÁCIO			
RODOVIA			
1. via Presidente Venceslau e Piquerobi	RM ônibus: baldeação em Presidente Venceslau	64,000	2-08
2. via Bairro do Feiticeiro	RM ônibus: Bairro do Feiticeiro a Santo Anastácio	42,000	1-24
RODOVIA E FERROVIA		61,869	1-52
Marabá Paulista a Presidente Venceslau	RM ônibus	32,000	1-04
Presidente Venceslau a Santo Anastácio	EFS	29,869	0-48

MARACAÍ

A SÃO PAULO			
RODOVIA E FERROVIA		584,478	12-47
Maracaí a Assis	RE ônibus	31,000	0-31
Assis a São Paulo	EFS	553,478	12-16
RODOVIA via Ipauçu, Paranapanema, Itapetininga e Sorocaba	RE	518,000	8-38
AO DISTRITO FEDERAL via São Paulo			
A ASSIS			
RODOVIA	RE ônibus	31,000	0-31

LOCALIDADE DE DESTINO, MEIO DE TRANSPORTE E ITINERÁRIO		Distância (km)	Tempo de percurso (h-m)
A FLORÍNEA			
RODOVIA			
1. via Bairro Santa Cruz da Boa Vista, Cruzália e Bairro Pedrinhas	RM ônibus	46,000	1-32
2. via Bairro Santa Cruz da Boa Vista e Bairro Pedrinhas	RM ônibus: Maracaí ao Bairro Santa Cruz da Boa Vista; Bairro Pedrinhas a Florínea	40,000	1-20
3. via Tarumã e Bairro Barbado	RM	54,300	1-48
A IEPÊ			
RODOVIA via Povoado de Laranjeiras	RM ônibus	47,700	1-36
A PARAGUAÇU PAULISTA			
RODOVIA			
1. via Bairro Paramirim e Conceição de Monte Alegre	RM ônibus	28,000	0-56
2. via Bairro Paramirim e Estação de Cardoso de Almeida	RM ônibus: Maracaí ao Bairro Paramirim	29,000	0-58
RODOVIA E FERROVIA		33,380	0-58
Maracaí à Estação de Cardoso de Almeida via Bairro Paramirim	RM ônibus: Maracaí ao Bairro Paramirim	18,000	0-36
Estação de Cardoso de Almeida a Paraguaçu Paulista	EFS	15,380	0-22
A RANCHARIA			
RODOVIA			
1.	RE	60,300	1-00
2. via Bairro Paramirim, Conceição de Monte Alegre, Paraguaçu Paulista, Sapèzal, Quatá e João Ramalho	RM ônibus: baldeação em Paraguaçu Paulista	77,200	2-34

LOCALIDADE DE DESTINO, MEIO DE TRANSPORTE E ITINERÁRIO		Distância (km)	Tempo de percurso (h-m)
RODOVIA E FERROVIA		84,966	2-16
Maracaí a Paraguaçu Paulista via Bairro Paramirim e Conceição de Monte Alegre	RM ônibus	28,000	0-56
Paraguaçu Paulista a Rancharia	EFS	56,966	1-20
AOS DISTRITOS			
A CRUZÁLIA			
RODOVIA via Bairro Santa Cruz da Boa Vista	RM ônibus	23,200	0-46

MARIÁPOLIS

A SÃO PAULO			
RODOVIA E FERROVIA		692,675	14-38
Mariápolis a Adamantina	RM ônibus	17,000	0-34
Adamantina a São Paulo	CPEF e EFSJ baldeação em Marília	675,675	14-04
RODOVIA			
1		659,100	13-56
Mariápolis a Marília via Adamantina, Parapuã, Tupã e Pompéia	RM ônibus: baldeação em Adamantina e Tupã	177,100	5-54
Marília a São Paulo via Garça, Bauru, Botucatu, Tietê e Cabreúva	RE	482,000	8-02
2		663,500	12-01
Mariápolis a Presidente Prudente via Esperança d'Oeste, Eneida, Floresta do Sul e Montalvão	RM ônibus	56,500	1-54
Presidente Prudente a São Paulo via Maracaí, Ipauçu, Paranapanema, Itapetininga e Sorocaba	RE	607,000	10-07
AO DISTRITO FEDERAL via São Paulo			
A ADAMANTINA			
RODOVIA			
1	RM ônibus	17,000	0-34

LOCALIDADE DE DESTINO, MEIO DE TRANSPORTE E ITINERÁRIO		Distância (km)	Tempo de percurso (h-m)
2. via Bairro Cajueiro e Bairro Pé de Galinha	RM ônibus	33,000	1-06
3. via Bairro Pé de Galinha	RM	25,000	0-50
A CAIABU			
RODOVIA via Esperança d'Oeste e Iubatinga	RM ônibus	37,000	1-14
A FLÓRIDA PAULISTA			
RODOVIA			
1. via Bairro Mourão	RM ônibus: baldeação no Bairro Mourão	26,000	0-52
2. via Bairro Fortuna e Bairro Mourão	RM ônibus: Bairro Mourão a Flórida Paulista	27,000	0-54
A LUCÉLIA			
RODOVIA			
1. via Adamantina	RM ônibus	24,000	0-48
2. via Bairro Pé de Galinha	RM	28,000	0-56
A MARTINÓPOLIS			
RODOVIA			
1. via Esperança d'Oeste, Iubatinga e Caiabu	RM ônibus: baldeação em Caiabu	61,500	2-04
2. via Bairro Pé de Galinha, Pracinha e Teçaindá	RM ônibus: Pracinha a Martinópolis	56,000	1-52
A PRESIDENTE PRUDENTE			
RODOVIA			
1. via Esperança d'Oeste, Éneida, Floresta do Sul e Montalvão	RM ônibus	56,500	1-54
2. via Esperança d'Oeste, Iubatinga, Caiabu e Montalvão	RM ônibus: Mariápolis a Caiabu; Montalvão a Presidente Prudente	72,000	2-24

LOCALIDADE DE DESTINO, MEIO DE TRANSPORTE E ITINERÁRIO		Distância (km)	Tempo de percurso (h-m)
MARTINÓPOLIS			
A SÃO PAULO			
FERROVIA	EFS	696,140	16-43
RODOVIA		616,500	10-39
Martinópolis ao km 595 da Rodovia São Paulo-Mato Grosso (via Sorocaba) via Indiana a Regente Feijó	RM	21,500	0-44
Km 595 a São Paulo via Maracaí, Ipauçu, Paranapanema, Itapetininga e Sorocaba	RE	595,000	9-55
AO DISTRITO FEDERAL via São Paulo			
A CAIABU			
RODOVIA	RM ônibus	24,500	0-50
A IEPÊ			
FERROVIA E RODOVIA		98,638	1-58
Martinópolis a Rancharia	EFS	43,238	0-59
Rancharia ao cruzamento RE-RM no trecho Rancharia-Pôrto Alvorada	RE ônibus	52,700	0-53
Cruzamento RE-RM a Iepê	RM ônibus	2,700	0-06
RODOVIA			
1.		102,900	2-35
Martinópolis a Rancharia via Estação de Bartira	RM ônibus: baldeação	47,500	1-36
Rancharia ao cruzamento RE-RM no trecho Rancharia-Pôrto Alvorada	RE ônibus	52,700	0-53
Cruzamento RE-RM a Iepê	RM ônibus	2,700	0-06

LOCALIDADE DE DESTINO, MEIO DE TRANSPORTE E ITINERÁRIO		Distância (km)	Tempo de percurso (h-m)
2.		77,100	1-49
Martinópolis ao km 571 da Rodovia São Paulo-Mato Grosso (via Sorocaba)	RM	29,000	0-58
Km 571 ao cruzamento RE-RM no trecho Rancharia-Pôrto Alvorada	RE	45,400	0-45
Cruzamento RE-RM a Iepê	RM	2,700	0-06
A INDIANA			
FERROVIA	EFS	14,202	0-20
RODOVIA	RM ônibus	10,500	0-22
A LUCÉLIA			
RODOVIA via Teçaindá e Pracinha	RM ônibus	62,000	2-04
A MARIÁPOLIS			
RODOVIA			
1. via Caiabu, Iubatinga e Esperança d'Oeste	RM ônibus: baldeação em Caiabu	61,500	2-04
2. via Teçaindá, Pracinha e Bairro Pé de Galinha	RM ônibus: Martinópolis a Pracinha	56,000	1-52
A OSVALDO CRUZ			
RODOVIA	RM ônibus	55,000	1-50
A PARAPUÃ			
RODOVIA via Osvaldo Cruz	RM ônibus: baldeação em Osvaldo Cruz	65,800	2-12
RODOVIA E FERROVIA		64,463	2-05
Martinópolis a Osvaldo Cruz	RM ônibus	55,000	1-50
Osvaldo Cruz a Parapuã	CPEF	9,463	0-15

LOCALIDADE DE DESTINO, MEIO DE TRANSPORTE E ITINERÁRIO		Distância (km)	Tempo de percurso (h-m)
A RANCHARIA			
FERROVIA	EFS	43,238	0-59
RODOVIA via Estação de Bartira	RM ônibus	47,500	1-36
A REGENTE FEIJÓ			
FERROVIA	EFS	25,093	0-37
RODOVIA via Indiana	RM ônibus	17,500	0-36
A TACIBA			
RODOVIA			
1. via Indiana, Regente Feijó e Bairro São Sebastião	RM ônibus: baldeação em Regente Feijó	42,500	1-26
2.		56,000	1-37
Martinópolis ao km 571 da Rodovia São Paulo-Mato Grosso (via Sorocaba)	RM	29,000	0-58
Km 571 ao km 586	RE	15,000	0-15
Km 586 a Taciba	RM	12,000	0-24
FERROVIA E RODOVIA		50,093	1-27
Martinópolis a Regente Feijó	EFS	25,093	0-37
Regente Feijó a Taciba via Bairro São Sebastião	RM ônibus	25,000	0-50
AOS DISTRITOS			
A GUACHOS			
RODOVIA			
1.	RM	22,000	0-44
2. via Teçaindá	RM ônibus: Martinópolis a Teçaindá	24,000	0-48
A TEÇAINDÁ			
RODOVIA	RM ônibus	16,000	0-32

LOCALIDADE DE DESTINO, MEIO DE TRANSPORTE E ITINERÁRIO		Distância (km)	Tempo de percurso (h-m)

MIRANTE DO PARANAPANEMA

A SÃO PAULO

RODOVIA E FERROVIA		835,432	20-49
Mirante do Paranapanema a Santo Anastácio via Costa Machado e Bairro do Feiticeiro	RM ônibus	56,000	1-52
Santo Anastácio a São Paulo	EFS	779,432	18-57
RODOVIA		668,000	11-50
Mirante do Paranapanema a Pirapòzinho via Dumontina e Tarabai	RM ônibus	42,000	1-24
Pirapòzinho a São Paulo via Presidente Prudente, Maracaí, Ipauçu, Paranapanema, Itapetininga e Sorocaba	RE ônibus: Mirante do Paranapanema a Presidente Prudente	626,000	10-26

AO DISTRITO FEDERAL
via São Paulo

A MARABÁ PAULISTA

RODOVIA

1. via Costa Machado e Bairro do Feiticeiro	RM ônibus: Mirante do Paranapanema ao Bairro do Feiticeiro	52,000	1-44
2. via Cuiabá Paulista	RM ônibus: Cuiabá Paulista a Marabá Paulista	55,000	1-50

A PRESIDENTE BERNARDES

RODOVIA

1. via Costa Machado, Bairro do Feiticeiro e Santo Anastácio	RM ônibus	72,000	2-24
2. via Costa Machado	RM ônibus: baldeação em Costa Machado	50,000	1-40

A PRESIDENTE EPITÁCIO

RODOVIA

1. via Cuiabá Paulista, Fazenda São José e Caiuá	RM	109,000	3-38

LOCALIDADE DE DESTINO, MEIO DE TRANSPORTE E ITINERÁRIO		Distância (km)	Tempo de percurso (h-m)
2. via Costa Machado, Bairro do Feiticeiro, Santo Anastácio, Piquerobi, Presidente Venceslau e Caiuá	RM ônibus: baldeação em Santo Anastácio	123,000	4-06
3. via Cuiabá Paulista, Marabá Paulista, Presidente Venceslau e Caiuá	RM ônibus: Cuiabá Paulista a Presidente Epitácio; baldeação em Presidente Venceslau	122,000	4-04
RODOVIA E FERROVIA		118,744	3-35
Mirante do Paranapanema a Santo Anastácio via Costa Machado e Bairro do Feiticeiro	RM ônibus	56,000	1-52
Santo Anastácio a Presidente Epitácio	EFS	62,744	1-43
A SANTO ANASTÁCIO			
RODOVIA			
1. via Costa Machado e Bairro do Feiticeiro	RM ônibus	56,000	1-52
2. via Costa Machado	RM ônibus: Mirante do Paranapanema a Costa Machado	46,000	1-32
AOS DISTRITOS			
A COSTA MACHADO			
RODOVIA	RM ônibus	12,000	0-24
A CUIABÁ PAULISTA			
RODOVIA	RM	28,000	0-56

MONTE CASTELO

A SÃO PAULO			
RODOVIA E FERROVIA		761,675	16-56
Monte Castelo a Adamantina via Tupi Paulista, Dracena e Pacaembu	RM ônibus: baldeação em Tupi Paulista	86,000	2-52
Adamantina a São Paulo	CPEF e EFSJ baldeação em Marília	675,675	14-04

LOCALIDADE DE DESTINO, MEIO DE TRANSPORTE E ITINERÁRIO		Distância (km)	Tempo de percurso (h-m)
RODOVIA			
1.		723,000	13-04
Monte Castelo a Andradina . . . via Nova Independência	RM . . . . . ônibus	61,000	2-02
Andradina a São Paulo . . . . . via Valparaíso, Lins, Bauru, Botucatu, Tietê e Cabreúva	RE	662,000	11-02
2.		743,000	14-39
Monte Castelo a Presidente Prudente via Tupi Paulista, Dracena, Jacipora, Ribeirão dos Índios, Santo Anastácio e Álvares Machado	RM . . . . . ônibus: baldeação em Tupi Paulista e Dracena	136,000	4-32
Presidente Prudente a São Paulo . . via Maracaí, Ipauçu, Paranapanema, Itapetininga e Sorocaba	RE	607,000	10-07
AO DISTRITO FEDERAL via São Paulo			
A ANDRADINA			
RODOVIA . . . . . via Nova Independência	RM . . . . . ônibus	61,000	2-02
A GUARAÇAÍ			
RODOVIA . . . . . via Nova Independência, Andradina e Murutinga do Sul	RM . . . . . ônibus: baldeação em Andradina	88,000	2-56
RODOVIA E FERROVIA		88,429	2-46
Monte Castelo a Andradina . . . via Nova Independência	RM . . . . . ônibus	61,000	2-02
Andradina a Guaraçaí	EFNOB	27,429	0-44
A JUNQUEIRÓPOLIS			
RODOVIA . . . . . via Tupi Paulista, Oásis e Dracena	RM . . . . . ônibus: baldeação em Tupi Paulista	36,000	1-12
A TUPI PAULISTA			
RODOVIA	RM	12,000	0-24

LOCALIDADE DE DESTINO, MEIO DE TRANSPORTE E ITINERÁRIO		Distância (km)	Tempo de percurso (h-m)
OSVALDO CRUZ			
A SÃO PAULO			
FERROVIA	CPEF e EFSJ baldeação em Marília	649,323	13-16
RODOVIA			
1.		634,300	11-30
Osvaldo Cruz a Rancharia	RM ônibus	56,000	1-52
Rancharia a São Paulo via Maracaí, Ipauçu, Paranapanema, Itapetininga e Sorocaba	RE	578,300	9-38
2.		616,100	12-30
Osvaldo Cruz a Marília via Parapuã, Tupã e Pompéia	RM ônibus: baldeação em Tupã	134,100	4-28
Marília a São Paulo via Garça, Bauru, Botucatu, Tietê e Cabreúva	RE	482,000	8-02
AO DISTRITO FEDERAL via São Paulo			
A GUARARAPES			
RODOVIA via Salmorão, Bairro Nove de Abril e Rubiácea	RM ônibus	80,000	2-40
A LUCÉLIA			
FERROVIA	CPEF	18,284	0-32
RODOVIA via Ibirapuera	RM ônibus	19,000	0-38
A MARTINÓPOLIS			
RODOVIA	RM ônibus	55,000	1-50
A PARAPUÃ			
FERROVIA	CPEF	9,463	0-15
RODOVIA	RM ônibus	10,800	0-22
A PIACATU			
RODOVIA via Parapuã e Rinópolis	RM ônibus: baldeação em Parapuã	45,800	1-32

LOCALIDADE DE DESTINO, MEIO DE TRANSPORTE E ITINERÁRIO		Distância (km)	Tempo de percurso (h-m)
FERROVIA E RODOVIA		45,263	1-27
Osvaldo Cruz a Parapuã	CPEF	9,463	0-15
Parapuã a Piacatu via Rinópolis	RM ônibus	35,800	1-12
A RINÓPOLIS			
RODOVIA via Parapuã	RM ônibus: baldeação em Parapuã	22,300	0-44
FERROVIA E RODOVIA		20,963	0-39
Osvaldo Cruz a Parapuã	CPEF	9,463	0-15
Parapuã a Rinópolis	RM ônibus	11,500	0-24
A RUBIÁCEA			
RODOVIA via Salmorão e Bairro Nove de Abril	RM ônibus	67,000	2-14
AOS DISTRITOS			
A LAGOA AZUL			
RODOVIA	RM	13,000	0-26
A SAGRES			
RODOVIA	RM ônibus	15,300	0-30
A SALMORÃO			
RODOVIA	RM ônibus	20,000	0-40

OURO VERDE

A SÃO PAULO			
RODOVIA E FERROVIA		758,675	16-50
Ouro Verde a Adamantina via Jamaica, Dracena e Pacaembu	RM ônibus: baldeação em Dracena	83,000	2-46
Adamantina a São Paulo	CPEF e EFSJ baldeação em Marília	675,675	14-04

LOCALIDADE DE DESTINO, MEIO DE TRANSPORTE E ITINERÁRIO		Distância (km)	Tempo de percurso (h-m)
RODOVIA		730,000	14-13
Ouro Verde a Presidente Prudente via Jamaica, Jaciporã, Piquerobi, Santo Anastácio e Álvares Machado	RM ônibus: baldeação em Dracena	123,000	4-06
Presidente Prudente a São Paulo via Maracaí, Ipauçu, Paranapanema, Itapetininga e Sorocaba	RE	607,000	10-07
AO DISTRITO FEDERAL via São Paulo			
A DRACENA			
RODOVIA via Jamaica	RM ônibus	24,000	0-48
A PANORAMA			
RODOVIA via Arabela	RM ônibus: Ouro Verde a Arabela	29,000	0-58
A PRESIDENTE VENCESLAU			
RODOVIA via Bairro Pederneiras e Bairro Serraria Aimoré	RM ônibus	56,000	1-52
A SANTA MERCEDES			
RODOVIA			
1. via Arabela	RM ônibus: Ouro Verde a Arabela	21,500	0-44
2. via Arabela e Guaraciaba d'Oeste	RM ônibus: Ouro Verde a Arabela	28,000	0-56
3. via Arabela e Paulicéia	RM ônibus: Ouro Verde a Arabela; Paulicéia a Santa Mercedes	42,000	1-24

LOCALIDADE DE DESTINO, MEIO DE TRANSPORTE E ITINERÁRIO		Distância (km)	Tempo de percurso (h-m)
A TUPI PAULISTA			
RODOVIA			
1. via Arabela, Guaraciaba d'Oeste	RM ônibus: Ouro Verde a Arabela	36,000	1-12
2. via Jamaica, Dracena e Oásis	RM ônibus: baldeação em Dracena	39,000	1-18
3. via Arabela, Bairro Iandara e Bairro Darcilândia	RM ônibus: Ouro Verde a Arabela	40,000	1-20
AOS DISTRITOS			
A ARABELA			
RODOVIA	RM ônibus	14,000	0-28

PACAEMBU

A SÃO PAULO

RODOVIA E FERROVIA		703,175	15-00
Pacaembu a Adamantina via Flórida Paulista	RM ônibus	27,500	0-56
Adamantina a São Paulo	CPEF e EFSJ baldeação em Marília	675,675	14-04
RODOVIA		671,500	12-20
Pacaembu a Valparaíso via Indaiá do Aguapeí	RM ônibus	67,500	2-16
Valparaíso a São Paulo via Lins, Bauru, Botucatu, Tietê e Cabreúva	RE	604,000	10-04

AO DISTRITO FEDERAL
via São Paulo

A FLORA RICA

RODOVIA			
1.	RM ônibus	22,000	0-44
2. via Irapuru	RM ônibus	28,500	0-58

LOCALIDADE DE DESTINO, MEIO DE TRANSPORTE E ITINERÁRIO		Distância (km)	Tempo de percurso (h-m)
A FLÓRIDA PAULISTA			
RODOVIA	RM	14,500	0-30
via Atlântida	ônibus		
A IRAPURU			
RODOVIA	RM	11,500	0-24
	ônibus		
A LAVÍNIA			
RODOVIA			
1.	RM	59,500	2-00
via Águas Claras do Sul e Tabajara			
2.	RM	61,500	2-04
via Bairro Perobália, Indaiá do Aguapeí e Tabajara	ônibus: Pacaembu a Indaiá do Aguapeí		
A MIRANDÓPOLIS			
RODOVIA			
1.	RM	71,500	2-24
via Bairro Perobália, Indaiá do Aguapeí, Tabajara e Lavínia	ônibus: Pacaembu a Indaiá do Aguapeí; Lavínia a Mirandópolis		
2.	RM	69,500	2-22
via Águas Claras do Sul, Tabajara e Lavínia	ônibus: Lavínia a Mirandópolis		
RODOVIA E FERROVIA		67,018	2-09
Pacaembu a Lavínia	RM	57,500	1-56
via Bairro Perobália, Indaiá do Aguapeí e Tabajara	ônibus: Pacaembu a Indaiá do Aguapeí		
Lavínia a Mirandópolis	EFNOB	9,518	0-13
AOS DISTRITOS			
A ÁGUAS CLARAS DO SUL			
RODOVIA			
1.	RM	34,500	1-10
via Bairro Perobália	ônibus		
2.	RM	25,500	0-52

LOCALIDADE DE DESTINO, MEIO DE TRANSPORTE E ITINERÁRIO		Distância (km)	Tempo de percurso (h-m)
PANORAMA			
A SÃO PAULO			
RODOVIA E FERROVIA		795,675	18-04
Panorama a Adamantina via Paulicéia, Santa Mercedes, Terra Nova d'Oeste, Nova Guataporanga, Tupi Paulista, Oásis, Dracena e Pacaembu	RM ônibus	120,000	4-00
Adamantina a São Paulo	CPEF e EFSJ baldeação em Marília	675,675	14-04
RODOVIA			
1.		742,000	14-40
Panorama a Valparaíso via Arabela, Dracena, Pacaembu e Indaiá do Aguapeí	RM ônibus: Dracena a Valparaíso; baldeação em Pacaembu	138,000	4-36
Valparaíso a São Paulo via Lins, Bauru, Botucatu, Tietê e Cabreúva	RE	604,000	10-04
2.		761,000	15-15
Panorama a Presidente Prudente via Arabela, Dracena, Jaciporã, Piquerobi, Santo Anastácio e Álvares Machado	RM ônibus: Dracena a Presidente Prudente	154,000	5-08
Presidente Prudente a São Paulo via Maracaí, Ipauçu, Paranapanema, Itapetininga e Sorocaba	RE	607,000	10-07
AO DISTRITO FEDERAL via São Paulo			
A CAIUÁ			
RODOVIA via Arabela, Ouro Verde, Bairro Pederneiras, Bairro Serraria Aimoré e Presidente Venceslau	RM ônibus: Arabela a Caiuá baldeação em Ouro Verde e Presidente Venceslau	102,000	3-24
RODOVIA E FERROVIA		103,088	3-19
Panorama a Presidente Venceslau via Arabela, Ouro Verde, Bairro Pederneiras e Bairro Serraria Aimoré	RM ônibus: Arabela a Presidente Venceslau; baldeação em Ouro Verde	85,000	2-50
Presidente Venceslau a Caiuá	EFS	18,088	0-29
A OURO VERDE			
RODOVIA via Arabela	RM ônibus: Arabela a Ouro Verde	29,000	0-58

LOCALIDADE DE DESTINO, MEIO DE TRANSPORTE E ITINERÁRIO		Distância (km)	Tempo de percurso (h-m)
A PAULICÉIA			
RODOVIA	RM ônibus	9,000	0-18
A PRESIDENTE EPITÁCIO			
RODOVIA via Arabela, Ouro Verde, Bairro Pederneiras, Bairro Serraria Aimoré, Presidente Venceslau e Caiuá	RM ônibus: Arabela a Presidente Epitácio; baldeação em Ouro Verde e Presidente Venceslau	120,000	4-00
RODOVIA E FERROVIA		117,875	3-43
Panorama a Presidente Venceslau via Arabela, Ouro Verde, Bairro Pederneiras e Bairro Serraria Aimoré	RM ônibus: Arabela a Presidente Venceslau; baldeação em Ouro Verde	85,000	2-50
Presidente Venceslau a Presidente Epitácio	EFS	32,875	0-53
A PRESIDENTE VENCESLAU			
RODOVIA via Arabela, Ouro Verde, Bairro Pederneiras e Bairro Serraria Aimoré	RM ônibus: Arabela a Presidente Venceslau; baldeação em Ouro Verde	85,000	2-50
A SANTA MERCEDES			
RODOVIA via Paulicéia	RM ônibus	19,000	0-38

PARAGUAÇU PAULISTA

A SÃO PAULO			
FERROVIA	EFS	595,936	14-18
RODOVIA		527,100	9-24
Paraguaçu Paulista ao km 490 (Assis) da Rodovia São Paulo-Mato Grosso (via Sorocaba) via Estação de Cervinho	RM ônibus	37,100	1-14
Km 490 a São Paulo via Ipauçu, Paranapanema, Itapetininga e Sorocaba	RE	490,000	8-10
AEROVIA via Assis e Ourinhos	"VASP"	435,000	2-20

LOCALIDADE DE DESTINO, MEIO DE TRANSPORTE E ITINERÁRIO		Distância (km)	Tempo de percurso (h-m)
AO DISTRITO FEDERAL via São Paulo			
A ASSIS			
FERROVIA	EFS	42,458	1-04
RODOVIA			
1. via Estação de Cervinho	RM ônibus	37,100	1-14
2. via Estação de Cardoso de Almeida	RM	30,000	1-00
A LUTÉCIA			
RODOVIA via Bairro Ribeirão Grande	RM ônibus	22,700	0-46
A MARACAÍ			
RODOVIA			
1. via Conceição de Monte Alegre e Bairro Paramirim	RM ônibus	28,000	0-56
2. via Estação de Cardoso de Almeida e Bairro Paramirim	RM ônibus: Bairro Paramirim a Maracaí	29,000	0-58
FERROVIA E RODOVIA		33,380	0-57
Paraguaçu Paulista à Estação de Cardoso de Almeida	EFS	15,380	0-21
Estação de Cardoso de Almeida a Maracaí via Bairro Paramirim	RM ônibus: Bairro Paramirim a Maracaí	18,000	0-36
A QUATÁ			
FERROVIA	EFS	30,245	0-42
RODOVIA via Sapèzal	RM ônibus	23,500	0-48
A QUINTANA			
RODOVIA			
1. via Borá	RM ônibus: Paraguaçu Paulista a Borá	54,300	1-48
2. via Sapèzal, Quatá, Bairro Letônia, Tupã, Parnaso e Herculândia	RM ônibus: baldeação em Tupã	102,900	3-26

LOCALIDADE DE DESTINO, MEIO DE TRANSPORTE E ITINERÁRIO		Distância (km)	Tempo de percurso (h-m)
3. via Bairro Ribeirão Grande, Lutécia, Paulópolis e Pontana	RM ônibus: Paraguaçu Paulista a Lutécia	60,700	2-02
4. via Bairro Ribeirão Grande	RM ônibus: Paraguaçu Paulista ao Bairro Ribeirão Grande	54,000	1-48
RODOVIA E FERROVIA		100,089	3-16
Paraguaçu Paulista a Tupã via Sapèzal, Quatá, Bairro Letônia	RM ônibus	70,200	2-20
Tupã a Quintana	CPEF	29,889	0-56
A RANCHARIA			
FERROVIA	EFS	56,966	1-20
RODOVIA via Sapèzal, Quatá e João Ramalho	RM ônibus	49,200	1-38
AOS DISTRITOS			
A BORÁ			
RODOVIA	RM ônibus	16,600	0-34
A CONCEIÇÃO DE MONTE ALEGRE			
RODOVIA	RM ônibus	9,000	0-18
A SAPÈZAL			
FERROVIA	EFS	11,667	0-16
RODOVIA	RM ônibus	9,000	0-18

PARAPUÃ

A SÃO PAULO			
FERROVIA	CPEF e EFSJ baldeação em Marília	639,860	12-54
RODOVIA		605,300	12-08
Parapuã a Marília via Tupã e Pompéia	RM ônibus: baldeação em Tupã	123,300	4-06
Marília a São Paulo via Garça, Bauru, Botucatu, Tietê e Cabreúva	RE	482,000	8-02

LOCALIDADE DE DESTINO, MEIO DE TRANSPORTE E ITINERÁRIO		Distância (km)	Tempo de percurso (h-m)
AO DISTRITO FEDERAL via São Paulo			
A BASTOS			
RODOVIA			
1. via Bairro Vitória Paulista	RM ônibus	18,000	0-36
2. via Bairro Vitória Paulista e Iacri	RM ônibus: baldeação em Iacri	22,700	0-46
3.	RM ônibus	37,300	1-14
FERROVIA E RODOVIA		21,975	0-38
Parapuã e Iacri	CPEF	13,975	0-22
Iacri a Bastos	RM ônibus	8,000	0-16
A MARTINÓPOLIS			
RODOVIA via Osvaldo Cruz	RM ônibus: baldeação em Osvaldo Cruz	65,800	2-12
FERROVIA E RODOVIA		64,463	2-05
Parapuã a Osvaldo Cruz	CPEF	9,463	0-15
Osvaldo Cruz a Martinópolis	RM ônibus	55,000	1-50
A OSVALDO CRUZ			
FERROVIA	CPEF	9,463	0-15
RODOVIA	RM ônibus	10,800	0-22
A RANCHARIA			
RODOVIA			
1. via Bastos	RM ônibus	74,300	2-28
2. via Bairro Vitória Paulista e Bastos	RM ônibus: baldeação em Bastos	55,000	1-50
3. via Osvaldo Cruz e Usina Caiuá	RM ônibus: baldeação em Osvaldo Cruz	67,800	2-16

LOCALIDADE DE DESTINO, MEIO DE TRANSPORTE E ITINERÁRIO		Distância (km)	Tempo de percurso (h-m)
A RINÓPOLIS			
RODOVIA	RM ônibus	11,500	0-24
A TUPÃ			
FERROVIA	CPEF	35,806	0-55
RODOVIA via Bairro Vitória Paulista e Iacri	RM ônibus	36,200	1-12

PAULICÉIA

A SÃO PAULO

RODOVIA E FERRVIA		786,675	17-46
Paulicéia a Adamantina via Santa Mercedes, Terra Nova d'Oeste, Nova Guataporanga, Tupi Paulista, Oásis, Dracena e Pacaembu	RM ônibus	111,000	3-42
Adamantina a São Paulo	CPEF e EFSJ baldeação em Marília	675,675	14-04
RODOVIA			
1.		744,500	14-46
Paulicéia a Valparaíso via Arabela, Dracena, Pacaembu e Indaiá do Aguapeí	RM ônibus: Dracena a Valparaíso; baldeação em Pacaembu	140,500	4-42
Valparaíso a São Paulo via Lins, Bauru, Botucatu, Tietê e Cabreúva	RE	604,000	10-04
2.		767,500	15-29
Paulicéia a Presidente Prudente via Santa Mercedes, Arabela, Dracena, Jaciporã, Piquerobi, Santo Anastácio e Álvares Machado	RM ônibus: Dracena a Presidente Prudente	160,500	5-22
Presidente Prudente a São Paulo via Maracaí, Ipauçu, Paranapanema, Itapetininga e Sorocaba	RE	607,000	10-07
AO DISTRITO FEDERAL via São Paulo			

LOCALIDADE DE DESTINO, MEIO DE TRANSPORTE E ITINERÁRIO		Distância (km)	Tempo de percurso (h-m)
A CASTILHO			
RODOVIA via Santa Mercedes, Terra Nova d'Oeste, Nova Guataporanga, Tupi Paulista, Monte Castelo, Nova Independência e Andradina	RM ônibus: baldeação em Tupi Paulista e Andradina	123,000	4-06
RODOVIA E FERROVIA		127,196	4-04
Paulicéia a Andradina via Santa Mercedes, Terra Nova d'Oeste, Nova Guataporanga, Tupi Paulista, Monte Castelo e Nova Independência	RM ônibus: baldeação em Tupi Paulista	110,000	3-40
Andradina a Castilho	EFNOB	17,196	0-24
A PANORAMA			
RODOVIA	RM ônibus	9,000	0-18
A SANTA MERCEDES			
RODOVIA	RM ônibus	10,000	0-20
A TUPI PAULISTA			
RODOVIA			
1. via Santa Mercedes, Terra Nova d'Oeste e Nova Guataporanga	RM ônibus	37,000	1-14
2. via Santa Mercedes e Guaraciaba d'Oeste	RM ônibus: Paulicéia a Santa Mercedes	34,000	1-08

PIQUEROBI

A SÃO PAULO			
FERROVIA	EFS	793,599	19-25
RODOVIA		665,000	12-03
Piquerobi a Presidente Prudente via Santo Anastácio e Álvares Machado	RM ônibus	58,000	1-56
Presidente Prudente a São Paulo via Maracaí, Ipauçu, Paranapanema, Itapetininga e Sorocaba	RE	607,000	10-07
AO DISTRITO FEDERAL via São Paulo			

LOCALIDADE DE DESTINO, MEIO DE TRANSPORTE E ITINERÁRIO		Distância (km)	Tempo de percurso (h-m)
A DRACENA			
RODOVIA			
1. via Jaciporã	RM ônibus	57,000	1-54
2. via Ribeirão dos Índios e Jaciporã	RM ônibus: Ribeirão dos Índios a Dracena	65,000	2-10
A MARABÁ PAULISTA			
RODOVIA via Presidente Venceslau	RM ônibus: baldeação em Presidente Venceslau	48,000	1-36
FERROVIA E RODOVIA		47,702	1-28
Piquerobi a Presidente Venceslau	EFS	15,702	0-24
Presidente Venceslau a Marabá Paulista	RM ônibus	32,000	1-04
A PRESIDENTE VENCESLAU			
FERROVIA	EFS	15,702	0-24
RODOVIA	RM ônibus	16,000	0-32
A SANTO ANASTÁCIO			
FERROVIA	EFS	14,167	0-23
RODOVIA	RM ônibus	16,000	0-32

PIRAPÒZINHO

A SÃO PAULO			
RODOVIA E FERROVIA		757,202	18-08
Pirapòzinho a Presidente Prudente	RE ônibus	19,000	0-19
Presidente Prudente a São Paulo	EFS	738,202	17-49
RODOVIA via Presidente Prudente, Maracaí, Ipauçu, Paranapanema, Itapetininga e Sorocaba	RE	626,000	10-26

LOCALIDADE DE DESTINO, MEIO DE TRANSPORTE E ITINERARIO		Distância (km)	Tempo de percurso (h-m)
AO DISTRITO FEDERAL via São Paulo			
A ÁLVARES MACHADO			
RODOVIA E FERROVIA		32,587	0-39
Pirapòzinho a Presidente Prudente	RE ônibus	19,000	0-19
Presidente Prudente a Álvares Machado	EFS	13,587	0-20
RODOVIA		33,000	0-47
Pirapòzinho a Presidente Prudente	RE ônibus: baldeação	19,000	0-19
Presidente Prudente a Álvares Machado	RM ônibus	14,000	0-28
A ANHUMAS			
RODOVIA			
1.	RM	13,500	0-28
2. via Narandiba	RM ônibus: baldeação em Narandiba	36,000	1-12
A PRESIDENTE BERNARDES			
RODOVIA E FERROVIA		45,925	1-00
Pirapòzinho a Presidente Prudente	RE ônibus	19,000	0-19
Presidente Prudente a Presidente Bernardes	EFS	26,925	0-41
RODOVIA		45,000	1-11
Pirapòzinho a Presidente Prudente	RE ônibus: baldeação	19,000	0-19
Presidente Prudente a Presidente Bernardes via Álvares Machado	RM ônibus	26,000	0-52
A PRESIDENTE PRUDENTE			
RODOVIA	RE ônibus	19,000	0-19

LOCALIDADE DE DESTINO, MEIO DE TRANSPORTE E ITINERÁRIO		Distância (km)	Tempo de percurso (h-m)
A REGENTE FEIJÓ			
RODOVIA			
1. via Anhumas	RM ônibus: Anhumas a Regente Feijó	24,500	0-50
2.		33,500	0-45
Pirapòzinho ao km 603 da Rodovia São Paulo-Mato Grosso (via Sorocaba) via Presidente Prudente	RE ônibus: baldeação em Presidente Prudente	23,000	0-23
Km 603 a Regente Feijó via Espigão	RM ônibus	10,500	0-22
RODOVIA E FERROVIA		35,969	0-45
Pirapòzinho a Presidente Prudente	RE ônibus	19,000	0-19
Presidente Prudente a Regente Feijó	EFS	16,969	0-26
A TACIBA			
RODOVIA via Anhumas	RM	35,500	1-12
AOS DISTRITOS			
A ESTRÊLA DO NORTE			
RODOVIA via Bairro Timbó e Bairro Jequiá	RM ônibus	33,000	1-06
A ITORORÓ DO PARANAPANEMA			
RODOVIA via Bairro Timbó, Bairro Jequiá e Estrêla do Norte	RM ônibus	56,000	1-52
A NARANDIBA			
RODOVIA	RM ônibus	18,000	0-36
A TARABAI			
RODOVIA	RM ônibus	6,000	0-12

LOCALIDADE DE DESTINO, MEIO DE TRANSPORTE E ITINERÁRIO		Distância (km)	Tempo de percurso (h-m)
PRESIDENTE BERNARDES			
A SÃO PAULO			
FERROVIA	EFS	765,127	18-35
RODOVIA		633,000	10-59
Presidente Bernardes a Presidente Prudente via Álvares Machado	RM ônibus	26,000	0-52
Presidente Prudente a São Paulo via Maracaí, Ipauçu, Paranapanema, Itapetininga e Sorocaba	RE	607,000	10-07
AEROVIA			
1. via Presidente Prudente e Ourinhos	"VASP"	545,000	2-40
2. via Presidente Prudente e Botucatu	"VASP"	537,000	2-40
3. via Presidente Prudente e Santa Cruz do Rio Pardo	"VASP"	533,000	2-40
AO DISTRITO FEDERAL via São Paulo			
A ALFREDO MARCONDES			
RODOVIA via Álvares Machado	RM ônibus: baldeação em Álvares Machado	30,000	1-00
FERROVIA E RODOVIA		31,338	0-56
Presidente Bernardes a Álvares Machado	EFS	13,338	0-20
Álvares Machado a Alfredo Marcondes	RM ônibus	18,000	0-36
A ÁLVARES MACHADO			
FERROVIA	EFS	13,338	0-20
RODOVIA	RM ônibus	12,000	0-24
A FLORA RICA			
RODOVIA via Araxãs e Emilianópolis	RM ônibus	44,000	1-28
A JUNQUEIRÓPOLIS			
RODOVIA			
1. via Araxãs, Emilianópolis, Flora Rica e Irapuru	RM ônibus: baldeação em Irapuru	72,000	2-24
2. via Santo Anastácio e Ribeirão dos Índios	RM ônibus: baldeação em Santo Anastácio	74,000	2-28

LOCALIDADE DE DESTINO, MEIO DE TRANSPORTE E ITINERÁRIO		Distância (km)	Tempo de percurso (h-m)
FERROVIA E RODOVIA		72,305	2-17
Presidente Bernardes a Santo Anastácio	EFS	14,305	0-21
Santo Anastácio a Junqueirópolis via Ribeirão dos Índios	RM ônibus	58,000	1-56
A MIRANTE DO PARANAPANEMA			
RODOVIA			
1. via Santo Anastácio, Bairro do Feiticeiro e Costa Machado	RM ônibus	72,000	2-24
2. via Costa Machado	RM ônibus: baldeação em Costa Machado	50,000	1-40
A PIRAPÒZINHO			
FERROVIA E RODOVIA		45,925	1-00
Presidente Bernardes a Presidente Prudente	EFS	26,925	0-41
Presidente Prudente a Pirapòzinho	RE ônibus	19,000	0-19
RODOVIA		45,000	1-11
Presidente Bernardes a Presidente Prudente via Álvares Machado	RM ônibus: baldeação	26,000	0-52
Presidente Prudente a Pirapòzinho	RE ônibus	19,000	0-19
A SANTO ANASTÁCIO			
FERROVIA	EFS	14,305	0-21
RODOVIA	RM ônibus	16,000	0-32
AOS DISTRITOS			
A ARAXÁS			
RODOVIA	RM ônibus	10,000	0-20

LOCALIDADE DE DESTINO, MEIO DE TRANSPORTE E ITINERÁRIO		Distância (km)	Tempo de percurso (h-m)
A EMILIANÓPOLIS			
RODOVIA via Araxãs	RM ônibus	22,000	0-44
A NOVA PÁTRIA			
RODOVIA	RM ônibus	26,000	0-52
A SANDOVALINA			
RODOVIA via Coronel Goulart	RM	76,000	2-32

PRESIDENTE EPITÁCIO

A SÃO PAULO			
FERROVIA	EFS	842,176	20-46
RODOVIA		716,000	13-45
Presidente Epitácio a Presidente Prudente via Caiuá, Santo Anastácio e Álvares Machado	RM ônibus	109,000	3-38
Presidente Prudente a São Paulo via Maracaí, Ipauçu, Paranapanema, Itapetininga e Sorocaba	RE	607,000	10-07
AEROVIA			
1. via Presidente Bernardes, Presidente Prudente e Santa Cruz do Rio Pardo	"VASP"	598,000	3-05
2. via Presidente Bernardes, Presidente Prudente e Ourinhos	"VASP"	610,000	3-15
AO DISTRITO FEDERAL via São Paulo			
A CAIUÁ			
FERROVIA	EFS	14,787	0-24
RODOVIA	RM ônibus	18,000	0-36
A MARABÁ PAULISTA			
RODOVIA			
1. via Caiuá e Presidente Venceslau	RM ônibus: baldeação em Presidente Venceslau	67,000	2-14
2. via Caiuá	RM	72,000	2-24

LOCALIDADE DE DESTINO, MEIO DE TRANSPORTE E ITINERÁRIO		Distância (km)	Tempo de percurso (h-m)
FERROVIA E RODOVIA		64,875	1-58
Presidente Epitácio a Presidente Venceslau	EFS	32,875	0-54
Presidente Venceslau a Marabá Paulista	RM ônibus	32,000	1-04
A MIRANTE DO PARANAPANEMA			
RODOVIA			
1. via Caiuá, Fazenda São José e Cuiabá Paulista	RM	109,000	3-38
2. via Caiuá, Presidente Venceslau, Piquerobi, Santo Anastácio, Bairro do Feiticeiro e Costa Machado	RM ônibus: baldeação em Santo Anastácio	123,000	4-06
3. via Caiuá, Presidente Venceslau, Marabá Paulista e Cuiabá Paulista	RM ônibus: Presidente Epitácio a Cuiabá Paulista; baldeação em Presidente Venceslau	122,000	4-04
FERROVIA E RODOVIA		118,744	3-36
Presidente Epitácio a Santo Anastácio	EFS	62,744	1-44
Santo Anastácio a Mirante do Paranapanema via Bairro do Feiticeiro e Costa Machado	RM ônibus	56,000	1-52
A PANORAMA			
RODOVIA via Caiuá, Presidente Venceslau, Bairro Serraria Aimoré, Bairro Pederneiras, Ouro Verde e Arabela	RM ônibus: Presidente Epitácio a Arabela; baldeação em Presidente Venceslau e Ouro Verde	120,000	4-00
FERROVIA E RODOVIA		117,875	3-44
Presidente Epitácio a Presidente Venceslau	EFS	32,875	0-54
Presidente Venceslau a Panorama via Bairro Serraria Aimoré, Bairro Pederneiras, Ouro Verde e Arabela	RM ônibus: Presidente Venceslau a Arabela; baldeação em Ouro Verde	85,000	2-50

LOCALIDADE DE DESTINO, MEIO DE TRANSPORTE E ITINERÁRIO		Distância (km)	Tempo de percurso (h-m)

PRESIDENTE PRUDENTE

A SÃO PAULO

FERROVIA	EFS	738,202	17-49
RODOVIA via Maracaí, Ipauçu, Paranapanema, Itapetininga e Sorocaba	RE	607,000	10-07

AEROVIA

1. via Botucatu	"VASP"	517,000	2-10
2. via Ourinhos	"VASP"	525,000	2-15
3. via Santa Cruz do Rio Pardo	"VASP"	513,000	2-20
4. via Paraguaçu Paulista, Assis e Ourinhos	"VASP"	516,000	3-00
5.	"REAL"	515,000	2-05
6. via Rancharia	"REAL"	515,000	2-30
7. via Tupã e Lins	"REAL"	567,000	2-55
8. via Dracena, Araçatuba e Lins	"REAL"	662,000	3-55

AO DISTRITO FEDERAL
via São Paulo

A ALFREDO MARCONDES

RODOVIA

1. via Álvares Machado	RM ônibus	32,000	1-04
2. via Montalvão	RM ônibus	25,000	0-50

A ÁLVARES MACHADO

FERROVIA	EFS	13,587	0-20
RODOVIA	RM ônibus	14,000	0-28

LOCALIDADE DE DESTINO, MEIO DE TRANSPORTE E ITINERÁRIO		Distância (km)	Tempo de percurso (h-m)
A CAIABU			
RODOVIA			
1. via Espigão, Regente Feijó e Indiana	RM ônibus	48,000	1-36
2. via Montalvão	RM ônibus: Presidente Prudente a Montalvão	35,000	1-10
A FLORA RICA			
RODOVIA			
1. via Álvares Machado, Presidente Bernardes, Araxãs e Emilianópolis	RM ônibus: baldeação em Presidente Bernardes	70,000	2-20
2. via Montalvão e Alfredo Marcondes	RM ônibus: Presidente Prudente a Alfredo Marcondes	64,000	2-08
3. via Álvares Machado e Alfredo Marcondes	RM ônibus: Presidente Prudente a Alfredo Marcondes	71,000	2-22
FERROVIA E RODOVIA		70,925	2-09
Presidente Prudente a Presidente Bernardes	EFS	26,925	0-41
Presidente Bernardes a Flora Rica via Araxãs e Emilianópolis	RM ônibus	44,000	1-28
A FLÓRIDA PAULISTA			
RODOVIA			
1. via Montalvão, Floresta do Sul, Eneida, Ameliópolis e Bairro Mourão	RM ônibus	83,000	2-46
2. via Montalvão, Floresta do Sul, Eneida, Esperança d'Oeste, Mariápolis e Adamantina	RM ônibus: baldeação em Adamantina	86,500	3-06
A MARIÁPOLIS			
RODOVIA			
1. via Montalvão, Floresta do Sul, Eneida e Esperança d'Oeste	RM ônibus	56,500	1-54
2. via Montalvão, Caiabu, Iubatinga e Esperança d'Oeste	RM ônibus: Presidente Prudente a Montalvão; Caiabu a Mariápolis	72,000	2-24

LOCALIDADE DE DESTINO, MEIO DE TRANSPORTE E ITINERARIO		Distância (km)	Tempo de percurso (h-m)
A PIRAPÒZINHO			
RODOVIA	RE ônibus	19,000	0-19
A REGENTE FEIJÓ			
FERROVIA	EFS	16,969	0-26
RODOVIA			
1.		14,500	0-26
Presidente Prudente ao km 603 da Rodovia São Paulo-Mato Grosso (via Sorocaba)	RE ônibus	4,000	0-04
Km 603 a Regente Feijó via Espigão	RM ônibus	10,500	0-22
2.		16,000	0-20
Presidente Prudente ao km 595 da Rodovia São Paulo-Mato Grosso (via Sorocaba)	RE	12,000	0-12
Km 595 a Regente Feijó	RM	4,000	0-08
AOS DISTRITOS			
A AMELIÓPOLIS			
RODOVIA via Montalvão, Floresta do Sul e Eneida	RM ônibus	50,000	1-40
A ENEIDA			
RODOVIA via Montalvão e Floresta do Sul	RM ônibus	29,000	0-58
A FLORESTA DO SUL			
RODOVIA via Montalvão	RM ônibus	22,500	0-46
A MONTALVÃO			
RODOVIA	RM ônibus	13,000	0-26

LOCALIDADE DE DESTINO, MEIO DE TRANSPORTE E ITINERÁRIO		Distância (km)	Tempo de percurso (h-m)
PRESIDENTE VENCESLAU			
A SÃO PAULO			
FERROVIA	EFS	809,301	19-50
RODOVIA		681,000	12-35
Presidente Venceslau a Presidente Prudente via Santo Anastácio e Álvares Machado	RM ônibus	74,000	2-28
Presidente Prudente a São Paulo via Maracaí, Ipauçu, Paranapanema, Itapetininga e Sorocaba	RE	607,000	10-07
AEROVIA	"REAL"	570,000	3-10
AO DISTRITO FEDERAL via São Paulo			
A CAIUÁ			
FERROVIA	EFS	18,088	0-29
RODOVIA	RM ônibus	17,000	0-34
A DRACENA			
RODOVIA			
1. via Bairro Serraria Almoré, Bairro Pederneiras, Ouro Verde e Jamaica	RM ônibus	80,000	2-40
2. via Piquerobi e Jaciporã	RM ônibus: baldeação em Piquerobi	73,000	2-26
A MARABÁ PAULISTA			
RODOVIA	RM ônibus	32,000	1-04
A OURO VERDE			
RODOVIA via Bairro Serraria Almoré e Bairro Pederneiras	RM ônibus	56,000	1-52

LOCALIDADE DE DESTINO, MEIO DE TRANSPORTE E ITINERÁRIO		Distância (km)	Tempo de percurso (h-m)
A PANORAMA			
RODOVIA	RM	85,000	2-50
via Bairro Serraria Aimoré, Bairro Pederneiras, Ouro Verde e Arabela	ônibus: Presidente Venceslau a Arabela; baldeação em Ouro Verde		
A PIQUEROBI			
FERROVIA	EFS	15,702	0-24
RODOVIA	RM	16,000	0-32
	ônibus		

QUATÁ

A SÃO PAULO			
FERROVIA	EFS	626,181	15-04
RODOVIA		569,500	10-22
Quatá a Maracaí	RM	51,500	1-44
via Sapezal, Paraguaçu Paulista, Conceição de Monte Alegre e Bairro Paramirim	ônibus: baldeação em Paraguaçu Paulista		
Maracaí a São Paulo	RE	518,000	8-38
via Ipauçu, Paranapanema, Itapetininga e Sorocaba			
AO DISTRITO FEDERAL			
via São Paulo			
A BASTOS			
RODOVIA			
1.	RM	62,700	2-06
via João Ramalho e Rancharia	ônibus: baldeação em Rancharia		
2.	RM	76,200	2-32
via Bairro Letônia, Tupã e Iacri	ônibus: baldeação em Tupã		
3.	RM	55,400	2-10
via Bairro Letônia			
FERROVIA E RODOVIA		63,721	1-51
Quatá a Rancharia	EFS	26,721	0-37
Rancharia a Bastos	RM	37,000	1-14
	ônibus		

LOCALIDADE DE DESTINO, MEIO DE TRANSPORTE E ITINERARIO		Distância (km)	Tempo de percurso (h-m)
A PARAGUAÇU PAULISTA			
FERROVIA	EFS	30,245	0-43
RODOVIA via Sapèzal	RM ônibus	23,500	0-48
A QUINTANA			
RODOVIA			
1. via Bairro Letônia, Tupã, Parnaso e Herculândia	RM ônibus: baldeação em Tupã	79,400	2-38
2. via Varpa e Herculândia	RM ônibus: Quatá a Varpa; Herculândia a Quintana	61,200	2-02
RODOVIA E FERROVIA		76,589	2-30
Quatá a Tupã via Bairro Letônia	RM ônibus	46,700	1-34
Tupã a Quintana	CPEF	29,889	0-56
A RANCHARIA			
FERROVIA	EFS	26,721	0-37
RODOVIA via João Ramalho	RM ônibus	25,700	0-52
A TUPÃ			
RODOVIA			
1. via Bairro Letônia	RM ônibus	46,700	1-34
2. via Varpa	RM ônibus: Varpa a Tupã	50,700	1-42
AOS DISTRITOS			
A JOÃO RAMALHO			
FERROVIA	EFS	10,869	0-14
RODOVIA	RM ônibus	9,000	0-18

LOCALIDADE DE DESTINO, MEIO DE TRANSPORTE E ITINERÁRIO		Distância (km)	Tempo de percurso (h-m)
RANCHARIA			
A SÃO PAULO			
FERROVIA	EFS	652,902	15-42
RODOVIA via Maracaí, Ipauçu, Paranapanema, Itapetininga e Sorocaba	RE	578,300	9-38
AEROVIA	"REAL"	463,000	1-55
AO DISTRITO FEDERAL via São Paulo			
A BASTOS			
RODOVIA	RM ônibus	37,000	1-14
A IEPÊ			
RODOVIA		55,400	0-59
Rancharia ao cruzamento RE-RM no trecho Rancharia-Pôrto Alvorada	RE ônibus	52,700	0-53
Cruzamento RE-RM a Iepê	RM ônibus	2,700	0-06
A MARACAÍ			
RODOVIA			
1.	RE	60,300	1-00
2. via João Ramalho, Quatá, Sapezal, Paraguaçu Paulista, Conceição de Monte Alegre e Bairro Paramirim	RM ônibus: baldeação em Paraguaçu Paulista	77,200	2-34
FERROVIA E RODOVIA		84,966	2-17
Rancharia a Paraguaçu Paulista	EFS	56,966	1-21
Paraguaçu Paulista a Maracaí via Conceição de Monte Alegre e Bairro Paramirim	RM ônibus	28,000	0-56
A MARTINÓPOLIS			
FERROVIA	EFS	43,238	0-58
RODOVIA via Estação de Bartira	RM ônibus	47,500	1-36

LOCALIDADE DE DESTINO, MEIO DE TRANSPORTE E ITINERÁRIO		Distância (km)	Tempo de percurso (h-m)
A PARAGUAÇU PAULISTA			
FERROVIA	EFS	56,966	1-21
RODOVIA via João Ramalho, Quatá e Sapèzal	RM ônibus	49,200	1-38
A PARAPUÃ			
RODOVIA			
1. via Bastos	RM ônibus	74,300	2-28
2. via Bastos e Bairro Vitória Paulista	RM ônibus: baldeação em Bastos	55,000	1-50
3. via Usina Caiuá e Osvaldo Cruz	RM ônibus: baldeação em Osvaldo Cruz	67,800	2-16
A QUATÁ			
FERROVIA	EFS	26,721	0-37
RODOVIA via João Ramalho	RM ônibus	25,700	0-52
AOS DISTRITOS			
A AGISSÊ			
RODOVIA		40,300	0-48
Rancharia ao km 544,8 da Rodovia São Paulo-Mato Grosso (via Sorocaba)	RE ônibus	33,500	0-34
Km 544,8 a Agissê	RM ônibus	6,800	0-14
A GARDÊNIA			
RODOVIA		50,500	1-08
Rancharia ao km 544,8 da Rodovia São Paulo-Mato Grosso (via Sorocaba)	RE ônibus	33,500	0-34
Km 544,8 a Gardênia via Agissê	RM ônibus	17,000	0-34

LOCALIDADE DE DESTINO, MEIO DE TRANSPORTE E ITINERÁRIO		Distância (km)	Tempo de percurso (h-m)

REGENTE FEIJÓ

A SÃO PAULO			
FERROVIA	EFS	721,233	17-22
RODOVIA		599,000	10-03
Regente Feijó ao km 595 da Rodovia São Paulo-Mato Grosso (via Sorocaba)	RM	4,000	0-08
Km 595 a São Paulo via Maracaí, Ipauçu, Paranapanema, Itapetininga e Sorocaba	RE	595,000	9-55
AO DISTRITO FEDERAL via São Paulo			
A ANHUMAS			
RODOVIA	RM ônibus	11,000	0-22
A CAIABU			
RODOVIA via Indiana	RM ônibus	33,000	1-06
A INDIANA			
FERROVIA	EFS	10,891	0-16
RODOVIA	RM ônibus	7,000	0-14
A MARTINÓPOLIS			
FERROVIA	EFS	25,093	0-38
RODOVIA via Indiana	RM ônibus	17,500	0-36
A PIRAPÒZINHO			
RODOVIA			
1. via Anhumas	RM ônibus: Regente Feijó a Anhumas	24,500	0-50
2.		33,500	0-45
Regente Feijó ao km 603 da Rodovia São Paulo-Mato Grosso (via Sorocaba) via Espigão	RM ônibus	10,500	0-22
Km 603 a Pirapòzinho via Presidente Prudente	RE ônibus: baldeação em Presidente Prudente	23,000	0-23

LOCALIDADE DE DESTINO, MEIO DE TRANSPORTE E ITINERARIO		Distância (km)	Tempo de percurso (h-m)
FERROVIA E RODOVIA		35,969	0-45
Regente Feijó a Presidente Prudente	EFS	16,969	0-26
Presidente Prudente a Pirapòzinho	RE ônibus	19,000	0-19
A PRESIDENTE PRUDENTE			
FERROVIA	EFS	16,969	0-26
RODOVIA			
1.		14,500	0-26
Regente Feijó ao km 603 da Rodovia São Paulo-Mato Grosso (via Sorocaba) via Espigão	RM ônibus	10,500	0-22
Km 603 a Presidente Prudente	RE ônibus	4,000	0-04
2.		16,000	0-20
Regente Feijó ao km 595 da Rodovia São Paulo-Mato Grosso (via Sorocaba)	RM	4,000	0-08
Km 595 a Presidente Prudente	RE	12,000	0-12
A TACIBA			
RODOVIA			
1. via Bairro São Sebastião	RM ônibus	25,000	0-50
2.		25,000	0-41
Regente Feijó ao km 595 da Rodovia São Paulo-Mato Grosso (via Sorocaba)	RM	4,000	0-08
Km 595 ao km 586	RE	9,000	0-09
Km 586 a Taciba	RM	12,000	0-24
AOS DISTRITOS			
A ESPIGÃO			
FERROVIA	EFS	7,185	0-11
RODOVIA	RM ônibus	8,000	0-16

LOCALIDADE DE DESTINO, MEIO DE TRANSPORTE E ITINERARIO		Distância (km)	Tempo de percurso (h-m)

RINÓPOLIS

A SÃO PAULO

RODOVIA E FERROVIA		651,360	13-18
Rinópolis a Parapuã	RM ônibus	11,500	0-24
Parapuã a São Paulo	CPEF e EFSJ baldeação em Marília	639,860	12-54
RODOVIA		609,600	12-18
Rinópolis a Marília via Tupã e Pompéia	RM ônibus: baldeação em Tupã	127,600	4-16
Marília a São Paulo via Garça, Bauru, Botucatu, Tietê e Cabreúva	RE	482,000	8-02

AO DISTRITO FEDERAL
via São Paulo

A OSVALDO CRUZ

RODOVIA via Parapuã	RM ônibus: baldeação em Parapuã	22,300	0-44
RODOVIA E FERROVIA		20,963	0-39
Rinópolis a Parapuã	RM ônibus	11,500	0-24
Parapuã a Osvaldo Cruz	CPEF	9,463	0-15

A PARAPUÃ

RODOVIA	RM ônibus	11,500	0-24

A PIACATU

RODOVIA	RM ônibus	23,500	0-48

LOCALIDADE DE DESTINO, MEIO DE TRANSPORTE E ITINERÁRIO		Distância (km)	Tempo de percurso (h-m)
A TUPÃ			
RODOVIA			
1.	RM ônibus	40,500	1-22
2. via Parapuã, Bairro Vitória Paulista e Iacri	RM ônibus: baldeação em Parapuã	47,700	1-36
RODOVIA E FERROVIA		47,306	1-19
Rinópolis a Parapuã	RM ônibus	11,500	0-24
Parapuã a Tupã	CPEF	35,806	0-55

SANTA MERCEDES

A SÃO PAULO			
RODOVIA E FERROVIA		776,675	17-26
Santa Mercedes a Adamantina via Terra Nova d'Oeste, Nova Guataporanga, Tupi Paulista, Oásis, Dracena e Pacaembu	RM ônibus	101,000	3-22
Adamantina a São Paulo	CPEF e EFSJ baldeação em Marília	675,675	14-04
RODOVIA			
1.		734,500	14-26
Santa Mercedes a Valparaíso via Arabela, Dracena, Pacaembu e Indaiá do Aguapeí	RM ônibus: Dracena a Valparaíso; baldeação em Pacaembu	130,500	4-22
Valparaíso a São Paulo via Lins, Bauru, Botucatu, Tietê e Cabreúva	RE	604,000	10-04
2.		753,500	14-49
Santa Mercedes a Presidente Prudente via Arabela, Dracena, Jacipora, Piquerobi, Santo Anastácio e Alvares Machado	RM ônibus: Dracena a Presidente Prudente	146,500	4-42
Presidente Prudente a São Paulo via Maracaí, Ipauçu, Paranapanema, Itapetininga e Sorocaba	RE	607,000	10-07

LOCALIDADE DE DESTINO, MEIO DE TRANSPORTE E ITINERÁRIO		Distância (km)	Tempo de percurso (h-m)
AO DISTRITO FEDERAL via São Paulo			
A OURO VERDE			
RODOVIA			
1. via Arabela	RM ônibus: Arabela a Ouro Verde	21,500	0-44
2. via Guaraciaba d'Oeste e Arabela	RM ônibus: Arabela a Ouro Verde	28,000	0-56
3. via Paulicéia e Arabela	RM ônibus: Santa Mercedes a Paulicéia; Arabela a Ouro Verde	42,000	1-24
A PANORAMA			
RODOVIA via Paulicéia	RM ônibus	19,000	0-38
A PAULICÉIA			
RODOVIA	RM ônibus	10,000	0-20
A TUPI PAULISTA			
RODOVIA			
1. via Terra Nova d'Oeste e Nova Guataporanga	RM ônibus	27,000	0-54
2. via Guaraciaba d'Oeste	RM	24,000	0-48
AOS DISTRITOS			
A TERRA NOVA D'OESTE			
RODOVIA	RM ônibus	11,000	0-22

LOCALIDADE DE DESTINO, MEIO DE TRANSPORTE E ITINERÁRIO		Distância (km)	Tempo de percurso (h-m)

SANTO ANASTÁCIO

A SÃO PAULO

FERROVIA	EFS	779,432	18-57
RODOVIA		649,000	11-31
Santo Anastácio a Presidente Prudente via Presidente Bernardes e Álvares Machado	RM ônibus	42,000	1-24
Presidente Prudente a São Paulo via Maracaí, Ipauçu, Paranapanema, Itapetininga e Sorocaba	RE	607,000	10-07

AO DISTRITO FEDERAL
via São Paulo

A DRACENA

RODOVIA

1. via Ribeirão dos Índios e Jaciporã	RM ônibus	67,000	2-14
2. via Piquerobi e Jaciporã	RM ônibus	73,000	2-26

A JUNQUEIRÓPOLIS

RODOVIA via Ribeirão dos Índios	RM ônibus	58,000	1-56

A MARABÁ PAULISTA

RODOVIA

1. via Piquerobi e Presidente Venceslau	RM ônibus: baldeação em Presidente Venceslau	64,000	2-08
2. via Bairro do Feiticeiro	RM ônibus: Santo Anastácio ao Bairro do Feiticeiro	42,000	1-24
FERROVIA E RODOVIA		61,869	1-52
Santo Anastácio a Presidente Venceslau	EFS	29,869	0-48
Presidente Venceslau a Marabá Paulista	RM ônibus	32,000	1-04

LOCALIDADE DE DESTINO, MEIO DE TRANSPORTE E ITINERÁRIO		Distância (km)	Tempo de percurso (h-m)
A MIRANTE DO PARANAPANEMA			
RODOVIA			
1. via Bairro do Feiticeiro e Costa Machado	RM ônibus	56,000	1-52
2. via Costa Machado	RM ônibus: Costa Machado a Mirante do Paranapanema	46,000	1-32
A PIQUEROBI			
FERROVIA	EFS	14,167	0-23
RODOVIA	RM ônibus	16,000	0-32
A PRESIDENTE BERNARDES			
FERROVIA	EFS	14,305	0-21
RODOVIA	RM ônibus	16,000	0-32
AOS DISTRITOS			
A RIBEIRÃO DOS ÍNDIOS			
RODOVIA	RM ônibus	15,000	0-30

TACIBA

A SÃO PAULO			
RODOVIA E FERROVIA		746,233	18-12
Taciba a Regente Feijó via Bairro São Sebastião	RM ônibus	25,000	0-50
Regente Feijó a São Paulo	EFS	721,233	17-22
RODOVIA		598,000	10-10
Taciba ao km 586 da Rodovia São Paulo-Mato Grosso (via Sorocaba)	RM	12,000	0-24
Km 586 a São Paulo via Maracaí, Ipauçu, Paranapanema, Itapetininga e Sorocaba	RE	586,000	9-46
AO DISTRITO FEDERAL via São Paulo			

LOCALIDADE DE DESTINO, MEIO DE TRANSPORTE E ITINERÁRIO		Distância (km)	Tempo de percurso (h-m)
A ANHUMAS			
RODOVIA			
1.	RM	22,000	0-44
2. via Bairro São Sebastião e Regente Feijó	RM ônibus: baldeação em Regente Feijó	36,000	1-12
3.		28,000	0-47
Taciba ao km 586 da Rodovia São Paulo-Mato Grosso (via Sorocaba)	RM	12,000	0-24
Km 586 ao km 595	RE	9,000	0-09
Km 595 a Anhumas	RM	7,000	0-14
A IEPÊ			
RODOVIA via Nantes	RM ônibus	48,000	1-36
A MARTINÓPOLIS			
RODOVIA			
1. via Bairro São Sebastião, Regente Feijó e Indiana	RM ônibus: baldeação em Regente Feijó	42,500	1-26
2.		56,000	1-37
Taciba ao km 586 da Rodovia São Paulo-Mato Grosso (via Sorocaba)	RM	12,000	0-24
Km 586 ao km 571	RE	15,000	0-15
Km 571 a Martinópolis	RM	29,000	0-58
RODOVIA E FERROVIA		50,093	1-28
Taciba a Regente Feijó via Bairro São Sebastião	RM ônibus	25,000	0-50
Regente Feijó a Martinópolis	EFS	25,093	0-38
A PIRAPÓZINHO			
RODOVIA via Anhumas	RM	35,500	1-12

LOCALIDADE DE DESTINO, MEIO DE TRANSPORTE E ITINERÁRIO		Distância (km)	Tempo de percurso (h-m)
A REGENTE FEIJÓ			
RODOVIA			
1. via Bairro São Sebastião	RM ônibus	25,000	0-50
2.		25,000	0-41
Taciba ao km 586 da Rodovia São Paulo-Mato Grosso (via Sorocaba)	RM	12,000	0-24
Km 586 ao km 595	RE	9,000	0-09
Km 595 a Regente Feijó	RM	4,000	0-08

TUPÃ

A SÃO PAULO			
FERROVIA	CPEF e EFSJ baldeação em Marília	604,054	1-54
RODOVIA		569,100	0-56
Tupã a Marília via Pompéia	RM ônibus	87,100	2-54
Marília a São Paulo via Garça, Bauru, Botucatu, Tietê e Cabreúva	RE	482,000	3-02
AEROVIA			
1. via Marília e Bauru	"VASP"	437,000	2-30
2. via Lins	"REAL"	467,000	2-10
3. via Garça	"REAL"	437,000	2-05
AO DISTRITO FEDERAL via São Paulo			
A BASTOS			
RODOVIA			
1. via Iacri	RM ônibus	29,500	1-00
2.	RM	36,100	1-12

LOCALIDADE DE DESTINO, MEIO DE TRANSPORTE E ITINERARIO		Distância (km)	Tempo de percurso (h-m)
FERROVIA E RODOVIA		29,831	0-46
Tupã a Iacri	CPEF	21,831	0-30
Iacri a Bastos	RM ônibus	8,000	0-16
A BRAÚNA			
RODOVIA			
1. via Bairro Anápolis, Santópolis do Aguapeí e Clementina	RM ônibus: baldeação em Clementina	77,000	2-34
2. via Luisiânia e Fazenda Senador	RM ônibus: Luisiânia a Braúna	63,000	2-06
3. via Julião, Luisiânia e São Martinho d'Oeste	RM ônibus: baldeação em Luisiânia	72,500	2-26
A CLEMENTINA			
RODOVIA via Bairro Anápolis e Santópolis do Aguapeí	RM ônibus	57,000	1-54
A HERCULÂNDIA			
FERROVIA	CPEF	15,924	0-29
RODOVIA via Parnaso	RM ônibus	18,500	0-38
A PARAPUÃ			
FERROVIA	CPEF	35,806	0-54
RODOVIA via Iacri e Bairro Vitória Paulista	RM ônibus	36,200	1-12
A PICATU			
RODOVIA			
1. via Rinópolis	RM ônibus	64,000	2-08
2. via Bairro Anápolis, Santópolis do Aguapeí e Bairro Fulgor	RM ônibus: Tupã a Santópolis do Aguapeí	62,000	2-04

LOCALIDADE DE DESTINO, MEIO DE TRANSPORTE E ITINERÁRIO		Distância (km)	Tempo de percurso (h-m)
A POMPÉIA			
FERROVIA	CPEF	44,689	1-26
RODOVIA via Herculândia e Quintana	RM ônibus	54,200	1-48
A QUATÁ			
RODOVIA			
1. via Bairro Letônia	RM ônibus	46,700	1-34
2. via Varpa	RM ônibus: Tupã a Varpa	50,700	1-42
A QUINTANA			
FERROVIA	CPEF	29,889	0-56
RODOVIA via Parnaso e Herculândia	RM ônibus	32,700	1-06
A RINÓPOLIS			
RODOVIA			
1.	RM ônibus	40,500	1-22
2. via Iacri, Bairro Vitória Paulista e Parapuã	RM ônibus: baldeação em Parapuã	47,700	1-36
FERROVIA E RODOVIA		47,306	1-18
Tupã a Parapuã	CPEF	35,806	0-54
Parapuã a Rinópolis	RM ônibus	11,500	0-24
AOS DISTRITOS			
A ARCO-ÍRIS			
RODOVIA	RM	20,000	0-40
A IACRI			
FERROVIA	CPEF	21,831	0-30
RODOVIA	RM ônibus	21,500	0-44
A PARNASO			
FERROVIA	CPEF	8,146	0-14

LOCALIDADE DE DESTINO, MEIO DE TRANSPORTE E ITINERÁRIO		Distância (km)	Tempo de percurso (h-m)
RODOVIA	RM ônibus	8,000	0-16
A VARPA			
RODOVIA	RM ônibus	23,700	0-48

TUPI PAULISTA

A SÃO PAULO			
RODOVIA E FERROVIA		749,675	16-32
Tupi Paulista a Adamantina via Oásis, Dracena e Pacaembu	RM ônibus	74,000	2-28
Adamantina a São Paulo	CPEF e EFSJ baldeação em Marília	675,675	14-04
RODOVIA			
1.		735,000	13-28
Tupi Paulista a Andradina via Monte Castelo e Nova Independência	RM ônibus	73,000	2-26
Andradina a São Paulo via Valparaíso, Lins, Bauru, Botucatu, Tietê e Cabreúva	RE	662,000	11-02
2.		737,000	14-15
Tupi Paulista a Presidente Prudente via Oásis, Dracena, Jaciporã, Piquerobi, Santo Anastácio e Álvares Machado	RM ônibus: baldeação em Dracena	130,000	4-08
Presidente Prudente a São Paulo via Maracaí, Ipauçu, Paranapanema, Itapetininga e Sorocaba	RE	607,000	10-07
AO DISTRITO FEDERAL via São Paulo			
A CASTILHO			
RODOVIA via Monte Castelo, Nova Independência e Andradina	RM ônibus: baldeação em Andradina	86,000	2-52
RODOVIA E FERROVIA		90,196	2-50
Tupi Paulista a Andradina via Monte Castelo e Nova Independência	RM ônibus	73,000	2-26
Andradina a Castilho	EFNOB	17,196	0-24

LOCALIDADE DE DESTINO, MEIO DE TRANSPORTE E ITINERÁRIO		Distância (km)	Tempo de percurso (h-m)
A DRACENA			
RODOVIA via Oásis	RM ônibus	15,000	0-30
A JUNQUEIRÓPOLIS			
RODOVIA via Oásis e Dracena	RM ônibus	24,000	0-48
A MONTE CASTELO			
RODOVIA	RM ônibus	12,000	0-24
A OURO VERDE			
RODOVIA			
1. via Guaraciaba d'Oeste e Arabela	RM ônibus: Arabela a Ouro Verde	36,000	1-12
2. via Oásis, Dracena e Jamaica	RM ônibus: baldeação em Dracena	39,000	1-18
3. via Bairro Darcilândia, Bairro Iandara e Arabela	RM ônibus: Arabela a Ouro Verde	40,000	1-20
A PAULICÉIA			
RODOVIA			
1. via Nova Guataporanga, Terra Nova d'Oeste e Santa Mercedes	RM ônibus	37,000	1-14
2. via Guaraciaba d'Oeste e Santa Mercedes	RM ônibus: Santa Mercedes a Paulicéia	34,000	1-08
A SANTA MERCEDES			
RODOVIA			
1. via Nova Guataporanga e Terra Nova d'Oeste	RM ônibus	27,000	0-54
2. via Guaraciaba d'Oeste	RM	24,000	0-48

LOCALIDADE DE DESTINO, MEIO DE TRANSPORTE E ITINERÁRIO		Distância (km)	Tempo de percurso (h-m)
AOS DISTRITOS			
A GUARACIABA D'OESTE			
RODOVIA	RM	16,000	0-32
A NOVA GUATAPORANGA			
RODOVIA	RM ônibus	11,000	0-22
A OÁSIS			
RODOVIA	RM ônibus	7,000	0-14
A SÃO JOÃO DE PAU D'ALHO			
RODOVIA via Nova Guataporanga	RM ônibus	20,000	0-40

TÁBUAS ITINERÁRIAS PAULISTAS

NONA REGIÃO

ESCALA

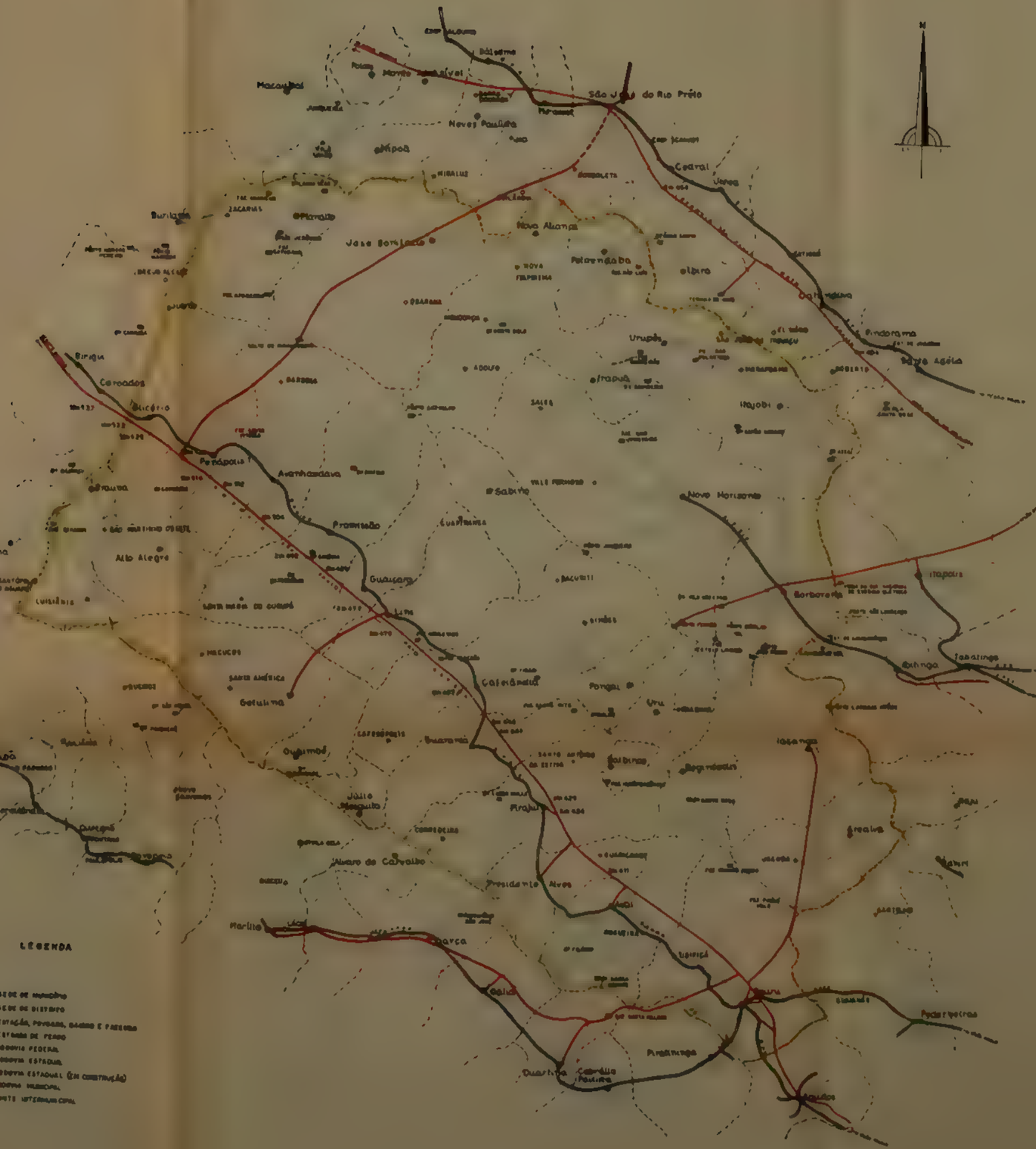

9.ª REGIÃO

1 - Alto Alegre
2 - Arealva
3 - Avaí
4 - Avanhandava
5 - Balbinos
6 - Bauru
7 - Borborema
8 - Braúna
9 - Cafelândia
10 - Getulina
11 - Glicério
12 - Guaiçara
13 - Guaimbê
14 - Guarantã
15 - Iacanga
16 - Irapuã
17 - Itajobi
18- José Bonifácio
19 - Júlio Mesquita
20 - Lins
21 - Nova Aliança
22 - Novo Horizonte
23 - Penápolis
24 - Pirajuí
25 - Planalto
26 - Pongaí
27 - Potirendaba
28 - Presidente Alves
29 - Promissão
30 - Reginópolis
31 - Sabino
32 - Uru
33 - Urupês

LOCALIDADE DE DESTINO, MEIO DE TRANSPORTE E ITINERÁRIO		Distância (km)	Tempo de percurso (h-m)

ALTO ALEGRE

A SÃO PAULO

RODOVIA E FERROVIA		645,846	12-39
Alto Alegre a Penápolis	RM ônibus	25,000	0-50
Penápolis a Bauru	EFNOB baldeação	219,563	5-34
Bauru a São Paulo	CPEF e EFSJ	401,283	6-15
	(ou EFS	396,254	10-03)
RODOVIA		533,000	9-12
Alto Alegre ao km 514 da Rodovia São Paulo-Mato Grosso (via Bauru)	RM	19,000	0-38
Km 514 a São Paulo via Lins, Bauru, Botucatu, Tietê e Cabreúva	RE	514,000	8-34

AO DISTRITO FEDERAL
via São Paulo

A BRAÚNA

RODOVIA

1. via São Martinho d'Oeste	RM	25,500	0-52
2.	RM	28,000	0-56

A GETULINA

RODOVIA via Macucos e Santa América	RM ônibus: Macucos a Getulina	55,000	1-50

A PENÁPOLIS

RODOVIA

1.	RM ônibus	25,000	0-50
2. via Bairro Coroados	RM ônibus	27,000	0-54

A PROMISSÃO

RODOVIA E FERROVIA		67,024	1-56
Alto Alegre a Penápolis	RM ônibus	25,000	0-50
Penápolis a Promissão	EFNOB	42,024	1-06

LOCALIDADE DE DESTINO, MEIO DE TRANSPORTE E ITINERÁRIO		Distância (km)	Tempo de percurso (h-m)
RODOVIA			
1.		48,000	1-14
Alto Alegre ao km 514 da Rodovia São Paulo-Mato Grosso (via Bauru)	RM	19,000	0-38
Km 514 ao km 492	RE	22,000	0-22
Km 492 a Promissão via Bairro Agüinha	RM	7,000	0-14
2. via Penápolis e Avanhandava	RM ônibus: baldeação em Penápolis	52,000	1-44
AOS DISTRITOS			
A SÃO MARTINHO D'OESTE			
RODOVIA	RM	12,000	0-24

AREALVA

A SÃO PAULO			
RODOVIA E FERROVIA		407,307	7-04
Arealva a Pederneiras via Santelmo	RM ônibus	44,000	1-28
Pederneiras a São Paulo	CPEF e EFSJ	363,307	5-36
RODOVIA		414,500	7-07
Arealva ao cruzamento RM-RE no trecho Bauru-Iacanga	RM	12,000	0-24
Cruzamento RM-RE a São Paulo via Bauru, Botucatu, Tietê e Cabreúva	RE	402,500	6-43
AO DISTRITO FEDERAL via São Paulo			
A BARIRI			
RODOVIA	RM ônibus	23,500	0-48

LOCALIDADE DE DESTINO, MEIO DE TRANSPORTE E ITINERÁRIO		Distância (km)	Tempo de percurso (h-m)
A BAURU			
RODOVIA		45,500	0-58
Arealva ao cruzamento RM-RE no trecho Bauru-Iacanga	RM ônibus	12,000	0-24
Cruzamento RM-RE a Bauru	RE ônibus	33,500	0-34
A IACANGA			
RODOVIA	RM ônibus	18,000	0-36
A ITAJU			
RODOVIA	RM	23,500	0-48
A PEDERNEIRAS			
RODOVIA via Santelmo	RM ônibus	44,000	1-28
A REGINÓPOLIS			
RODOVIA via Iacanga	RM ônibus: baldeação em Iacanga	47,000	1-34
AOS DISTRITOS			
A JACUBA			
RODOVIA	RM ônibus	12,000	0-24

AVAÍ

A SÃO PAULO			
FERROVIA		443,222	7-22
Avaí a Bauru	EFNOB baldeação	41,939	1-07
Bauru a São Paulo	CPEF e EFSJ	401,283	6-15
	(ou EFS	396,254	10-03)
RODOVIA via Bauru, Botucatu, Tietê e Cabreúva	RE	408,000	6-48
AO DISTRITO FEDERAL via São Paulo			

LOCALIDADE DE DESTINO, MEIO DE TRANSPORTE E ITINERÁRIO		Distância (km)	Tempo de percurso (h-m)
A BAURU			
FERROVIA	EFNOB	41,939	1-01
RODOVIA			
1.	RE	42,000	0-42
2. via Nogueira e Tibiriçá	RM	40,000	1-20
A DUARTINA			
RODOVIA			
1. via Fazenda Santa Helena	RE	78,000	1-18
2. via Bairro Barra Grande	RM	34,000	1-08
FERROVIA E RODOVIA		83,939	2-07
Avaí a Bauru	EFNOB	41,939	1-01
Bauru ao entroncamento RM-RE no trecho Duartina-Bauru	RM ônibus	13,000	0-26
Entroncamento RM-RE a Duartina via Fazenda Santa Helena	RE ônibus	29,000	0-29
A GÁLIA			
RODOVIA			
1.		57,000	1-21
Avaí a Presidente Alves	RE	29,000	0-29
Presidente Alves ao cruzamento RM-RE no trecho Bauru-Marília	RM ônibus	24,000	0-48
Cruzamento RM-RE a Gália	RE ônibus	4,000	0-04
2. via Bairro Filardi	RM	32,000	1-04
3.		50,000	1-36
Avaí ao cruzamento RM-RE no trecho Bauru-Marília via Presidente Alves	RM ônibus: Presidente Alves ao cruzamento RM-RE	46,000	1-32
Cruzamento RM-RE a Gália	RE ônibus	4,000	0-04

LOCALIDADE DE DESTINO, MEIO DE TRANSPORTE E ITINERÁRIO		Distância (km)	Tempo de percurso (h-m)
FERROVIA E RODOVIA		44,537	1-16
Avaí a Presidente Alves	EFNOB	16,537	0-24
Presidente Alves ao Cruzamento RM-RE no trecho Bauru-Marília	RM	24,000	0-48
Cruzamento RM-RE a Gália	RE ônibus	4,000	0-04
A PRESIDENTE ALVES			
FERROVIA	EFNOB	16,537	0-24
RODOVIA			
1.	RE	29,000	0-29
2.	RM	22,000	0-44
A REGINÓPOLIS			
RODOVIA			
1. via Bairro Santa Rosa	RM	43,000	1-26
2.		53,500	1-18
Avaí ao km 425 da Rodovia São Paulo-Mato Grosso (via Bauru)	RE	28,000	0-28
Km 425 a Reginópolis via Balbinos	RM ônibus: Pirajuí a Reginópolis	25,500	0-50
AOS DISTRITOS			
A NOGUEIRA			
FERROVIA	EFNOB	12,918	0-22
RODOVIA	RM	10,000	0-20

AVANHANDAVA

A SÃO PAULO

FERROVIA		603,176	11-17
Avanhandava a Bauru	EFNOB baldeação	201,893	5-02
Bauru a São Paulo	CPEF e EFSJ	401,283	6-15
	(ou EFS	396,254	10-03)

LOCALIDADE DE DESTINO, MEIO DE TRANSPORTE E ITINERÁRIO		Distância (km)	Tempo de percurso (h-m)
RODOVIA		513,000	8-42
Avanhandava ao km 504 da Rodovia São Paulo-Mato Grosso (via Bauru)	RM	9,000	0-18
Km 504 a São Paulo via Lins, Bauru, Botucatu, Tietê e Cabreúva	RE	504,000	8-24
AO DISTRITO FEDERAL via São Paulo			
A JOSÉ BONIFÁCIO			
RODOVIA		61,000	1-24
Avanhandava ao entrocamento RM-RE no ramal de ligação entre a Rodovia São Paulo-Mato Grosso (via Bauru) e São José do Rio Prêto via Barbosa	RM ônibus	23,000	0-46
Entrocamento RM-RE a José Bonifácio via Salto do Avanhandava	RE ônibus	38,000	0-38
A PENÁPOLIS			
FERROVIA	EFNOB	17,670	0-24
RODOVIA			
1.	RM ônibus	15,000	0-30
2. via Fazenda Santa Vitória	RM ônibus	19,000	0-38
A PROMISSÃO			
FERROVIA	EFNOB	24,354	0-35
RODOVIA	RM ônibus	12,000	0-24
AOS DISTRITOS			
A BARBOSA			
RODOVIA	RM ônibus	20,000	0-40

LOCALIDADE DE DESTINO, MEIO DE TRANSPORTE E ITINERARIO		Distância (km)	Tempo de percurso (h-m)
BALBINOS			
A SÃO PAULO			
RODOVIA E FERROVIA		491,183	8-48
Balbinos a Pirajuí	RM ônibus	16,000	0-32
Pirajuí a Bauru	EFNOB baldeação	73,900	2-01
Bauru a São Paulo	CPEF e EFSJ	401,283	6-15
	(ou EFS	396,254	10-03)
RODOVIA		437,000	7-30
Balbinos ao km 424 da Rodovia São Paulo-Mato Grosso (via Bauru) via Fazenda Independência	RM	13,000	0-26
Km 424 a São Paulo via Bauru, Botucatu, Tietê e Cabreúva	RE	424,000	7-04
AO DISTRITO FEDERAL via São Paulo			
A PIRAJUÍ			
RODOVIA			
1.	RM ônibus	16,000	0-32
2. via Fazenda Independência	RM	16,000	0-32
A URU			
RODOVIA	RM	17,000	0-34
BAURU			
A SÃO PAULO			
FERROVIA	CPEF e EFSJ	401,283	6-13
	(ou EFS	396,254	10-03)
RODOVIA via Botucatu, Tietê e Cabreúva		369,000	6-09

LOCALIDADE DE DESTINO, MEIO DE TRANSPORTE E ITINERÁRIO		Distância (km)	Tempo de percurso (h-m)
AEROVIA			
1.	"VASP"	288,000	1-10
2.	"PANAIR"	288,000	1-25
AO DISTRITO FEDERAL via São Paulo			
A AGUDOS			
FERROVIA	EFS	26,492	0-38
RODOVIA	RE ônibus	21,000	0-21
A AREALVA			
RODOVIA		45,500	0-58
Bauru ao cruzamento RE-RM no trecho Bauru-Iacanga	RE ônibus	33,500	0-34
Cruzamento RE-RM a Arealva	RM ônibus	12,000	0-24
A AVAÍ			
FERROVIA	EFNOB	41,939	1-01
RODOVIA			
1.	RE	42,000	0-42
2. via Tibiriçá e Nogueira	RM	40,000	1-20
A PEDERNEIRAS			
FERROVIA	CPEF	37,976	0-34
RODOVIA via Guaianás	RM ônibus	36,000	1-12
A PIRATININGA			
FERROVIA	CPEF	14,312	0-19
RODOVIA	RM ônibus	13,000	0-26

LOCALIDADE DE DESTINO, MEIO DE TRANSPORTE E ITINERÁRIO		Distância (km)	Tempo de percurso (h-m)
A REGINÓPOLIS			
RODOVIA			
1.		65,800	1-52
Bauru ao entroncamento RE-RM no trecho Bauru-Iacanga	RE ônibus	19,800	0-20
Entroncamento RE-RM a Reginópolis via Fazenda Paulo Vale, Fazenda Irmãos Prado e Bairro Santa Rosa	RM ônibus	46,000	1-32
2.		77,000	1-46
Bauru a Iacanga	RE ônibus: baldeação	48,000	0-48
Iacanga a Reginópolis	RM ônibus	29,000	0-58
AOS DISTRITOS			
A TIBIRIÇÁ			
FERROVIA	EFNOB	21,068	0-32
RODOVIA	RM	20,000	0-40

BORBOREMA

A SÃO PAULO			
FERROVIA	CPEF e EFSJ baldeação em São Carlos	452,709	10-05
RODOVIA via Araraquara, Rio Claro e Campinas	RE	395,000	6-35
AO DISTRITO FEDERAL via São Paulo			
A IACANGA			
FERROVIA E RODOVIA		65,554	2-03
Borborema a Ibitinga	CPEF	37,054	1-05
Ibitinga a Iacanga via Pôrto Laranja Azêda	RM ônibus	28,500	0-58

LOCALIDADE DE DESTINO, MEIO DE TRANSPORTE E ITINERÁRIO		Distância (km)	Tempo de percurso (h-m)
RODOVIA			
1. via Ponte do Rio São Lourenço, Ibitinga e Pôrto Laranja Azêda	RM ônibus: baldeação em Ibitinga	60,500	2-02
2. via Pôrto João Passos	RM	40,500	1-22
A IBITINGA			
FERROVIA	CPEF	37,054	1-05
RODOVIA			
1. via Ponte do Rio São Lourenço	RM ônibus	32,000	1-04
2. via Cambaratiba	RM	41,000	1-22
A ITAJOBI			
FERROVIA E RODOVIA		57,306	1-50
Borborema a Novo Horizonte	CPEF	27,306	0-50
Novo Horizonte a Itajobi via Bairro Capão Grosso	RM ônibus	30,000	1-00
RODOVIA			
1. via Novo Horizonte e Bairro Capão Grosso	RM ônibus: baldeação em Novo Horizonte	58,000	1-56
2.	RM	37,000	1-14
A ITÁPOLIS			
RODOVIA			
1.	RE ônibus	28,000	0-28
2. via Usina da Cia. Nacional de Energia Elétrica	RM ônibus	28,000	0-56
A NOVO HORIZONTE			
FERROVIA	CPEF	27,306	0-50
RODOVIA	RM ônibus	28,000	0-56

LOCALIDADE DE DESTINO, MEIO DE TRANSPORTE E ITINERÁRIO		Distância (km)	Tempo de percurso (h-m)
A REGINÓPOLIS			
RODOVIA			
1. via Pôrto João Passos	RM	44,000	1-28
2. via Pôrto Nicolau	RM	43,500	1-28
3. via Pôrto João Passos e Pradínia	RM	47,000	1-34

BRAÚNA

A SÃO PAULO

RODOVIA E FERROVIA			
1.		660,103	13-02
Braúna a Glicério	RM	19,000	0-38
Glicério a Bauru	EFNOB baldeação	239,820	6-09
Bauru a São Paulo	CPEF e EFSJ	401,283	6-15
	(ou EFS	396,254	10-03)
2.		654,846	12-57
Braúna a Penápolis	RM ônibus	34,000	1-08
Penápolis a Bauru	EFNOB baldeação	219,563	5-34
Bauru a São Paulo	CPEF e EFSJ	401,283	6-15
	(ou EFS	396,254	10-03)
RODOVIA		542,000	9-15
Braúna ao km 529 da Rodovia São Paulo-Mato Grosso (via Bauru)	RM	13,000	0-26
Km 529 a São Paulo via Lins, Bauru, Botucatu, Tietê e Cabreúva	RE	529,000	8-49

AO DISTRITO FEDERAL
via São Paulo

LOCALIDADE DE DESTINO, MEIO DE TRANSPORTE E ITINERÁRIO		Distância (km)	Tempo de percurso (h-m)
A ALTO ALEGRE			
RODOVIA			
1. via São Martinho d'Oeste	RM	25,500	0-52
2.	RM	28,000	0-56
A CLEMENTINA			
RODOVIA	RM ônibus	20,000	0-40
A COROADOS			
RODOVIA			
1.	RM ônibus	22,000	0-44
2. via Bairro Baguaçu	RM ônibus	25,000	0-56
A GETULINA			
RODOVIA via São Martinho d'Oeste, Alto Alegre, Macucos e Santa América	RM ônibus: Macucos a Getulina	80,500	2-42
A GLICÉRIO			
RODOVIA			
1.	RM	19,000	0-38
2. via Coroados	RM ônibus: baldeação em Coroados	32,000	1-04
RODOVIA E FERROVIA		32,150	0-58
Braúna a Coroados	RM ônibus	22,000	0-44
Coroados a Glicério	EFNOB	10,150	0-14
A PENÁPOLIS			
RODOVIA	RM ônibus	34,000	1-08

LOCALIDADE DE DESTINO, MEIO DE TRANSPORTE E ITINERÁRIO		Distância (km)	Tempo de percurso (h-m)
A POMPÉIA			
RODOVIA			
1. via São Martinho d'Oeste, Queiroz, Bairro Paiquerê e Novo Cravinhos	RM ônibus: Queiroz a Pompéia	88,500	2-58
2. via Fazenda Senador, Luisiânia, Juliânia, Tupã, Parnaso, Herculândia, Quintana, Pontana e Paulópolis	RM ônibus: baldeação em Luisiânia e Tupã	127,200	4-14
3. via Fazenda Senador, Luisiânia, Quintana, Pontana e Paulópolis	RM	100,500	3-22
A TUPÃ			
RODOVIA			
1. via Clementina, Santópolis do Aguapeí e Bairro Anápolis	RM ônibus: baldeação em Clementina	77,000	2-34
2. via Fazenda Senador e Luisiânia	RM ônibus: Braúna a Luisiânia	63,000	2-06
3. via São Martinho d'Oeste, Luisiânia e Juliânia	RM ônibus: baldeação em Luisiânia	72,500	2-26
AOS DISTRITOS			
A LUISIANIA			
RODOVIA			
1.	RM ônibus	24,000	0-48
2. via Fazenda Senador	RM ônibus	27,000	0-54

CAFELÂNDIA

A SÃO PAULO			
FERROVIA		511,046	9-12
Cafelândia a Bauru	EFNOB baldeação	109,763	2-57
Bauru a São Paulo	CPEF e EFSJ	401,283	6-15
	(ou EFS	396,254	10-03)

LOCALIDADE DE DESTINO, MEIO DE TRANSPORTE E ITINERÁRIO		Distância (km)	Tempo de percurso (h-m)
RODOVIA		457,400	7-42
Cafelândia ao km 452,4 da Rodovia São Paulo-Mato Grosso (via Bauru)	RM	5,000	0-10
Km 452,4 a São Paulo via Bauru, Botucatu, Tietê e Cabreúva	RE	452,400	7-32
AO DISTRITO FEDERAL via São Paulo			
A GUAIMBÊ			
RODOVIA			
1. via Cafesópolis	RM ônibus: Cafelândia a Cafesópolis	48,500	1-38
2.		55,100	1-34
Cafelândia ao km 452,4 da Rodovia São Paulo-Mato Grosso (via Bauru)	RM ônibus	5,000	0-10
Km 452,4 ao km 470	RE ônibus: baldeação em Lins	17,600	0-18
Km 470 a Guaimbê	RM ônibus	32,500	1-06
3. via Fazenda Paredão, Fazenda Monlevade e Lins	RM ônibus: baldeação em Lins	56,500	1-54
FERROVIA E RODOVIA		75,789	1-43
Cafelândia a Lins	EFNOB	41,289	0-33
Lins a Guaimbê	RM ônibus	34,500	1-10
A GUARANTÃ			
FERROVIA	EFNOB	13,176	0-17
RODOVIA			
1.		18,400	0-29
Cafelândia ao km 452,4 da Rodovia São Paulo-Mato Grosso (via Bauru)	RM ônibus	5,000	0-10
Km 452,4 ao km 445	RE ônibus	7,400	0-07
Km 445 a Guarantã	RM ônibus	6,000	0-12
2.	RM	13,000	0-26

LOCALIDADE DE DESTINO, MEIO DE TRANSPORTE E ITINERÁRIO		Distância (km)	Tempo de percurso (h-m)
A JÚLIO MESQUITA			
RODOVIA via Cafesópolis	RM ônibus	42,500	1-26
A LINS			
FERROVIA	EFNOB	41,289	0-33
RODOVIA			
1. via Fazenda Paredão e Fazenda Monlevade	RM ônibus	24,000	0-48
2.		26,600	0-32
Cafelândia ao km 452,4 da Rodovia São Paulo-Mato Grosso (via Bauru)	RM ônibus	5,000	0-10
Km 452,4 a Lins	RE ônibus	21,600	0-22
A NOVO HORIZONTE			
RODOVIA			
1. via Pôrto Junqueira	RM ônibus	66,000	2-12
2. via Simões, Bacuriti e Pôrto Junqueira	RM ônibus: Cafelândia a Bacuriti; Pôrto Junqueira a Novo Horizonte	68,000	2-16
A PONGAÍ			
RODOVIA via Bairro Tibagi	RM ônibus	35,000	1-10
A SABINO			
RODOVIA via Fazenda Paredão, Fazenda Monlevade, Lins e Guapiranga	RM ônibus: baldeação em Lins	59,000	1-58
FERROVIA E RODOVIA		76,289	1-43
Cafelândia a Lins	EFNOB	41,289	0-33
Lins a Sabino via Guapiranga	RM ônibus	35,000	1-10
AOS DISTRITOS			

LOCALIDADE DE DESTINO, MEIO DE TRANSPORTE E ITINERÁRIO		Distância (km)	Tempo de percurso (h-m)
A BACURITI			
RODOVIA via Simões	RM ônibus	34,000	1-08
A CAFESÓPOLIS			
RODOVIA	RM ônibus	22,500	0-46
A SIMÕES			
RODOVIA	RM ônibus	26,000	0-52

GETULINA

A SÃO PAULO			
RODOVIA E FERROVIA		576,335	10-19
Getulina a Lins	RE ônibus	24,000	0-24
Lins a Bauru	EFNOB baldeação	151,052	3-40
Bauru a São Paulo	CPEF e EFSJ	401,283	6-15
	(ou EFS	396,254	10-03)
RODOVIA via Lins, Bauru, Botucatu, Tietê e Cabreúva	RE	494,000	8-14
AO DISTRITO FEDERAL via São Paulo			
A ALTO ALEGRE			
RODOVIA via Santa América e Macucos	RM ônibus: Getulina a Macucos	55,000	1-50
A BRAÚNA			
RODOVIA via Santa América, Macucos, Alto Alegre e São Martinho d'Oeste	RM ônibus: Getulina a Macucos	80,500	2-42
A GUAIÇARA			
RODOVIA			
1.		31,000	0-35
Getulina ao km 477 da Rodovia São Paulo-Mato Grosso (via Bauru)	RE	27,000	0-27
Km 477 a Guaiçara	RM	4,000	0-08

LOCALIDADE DE DESTINO, MEIO DE TRANSPORTE E ITINERARIO		Distância (km)	Tempo de percurso (h-m)
2.		32,000	0-40
Getulina a Lins	RE . . . . . ônibus: baldeação	24,000	0-24
Lins a Guaiçara	RM . . . . . ônibus	8,000	0-16
RODOVIA E FERROVIA		36,182	0-43
Getulina a Lins	RE . . . . . ônibus	24,000	0-24
Lins a Guaiçara	EFNOB	12,182	0-19
A GUAIMBÊ			
RODOVIA	RM . . . . . ônibus	17,000	0-34
A LINS			
RODOVIA	RE . . . . . ônibus	24,000	0-24
A MARÍLIA			
RODOVIA . . . . . via Guaimbê, Bairro Bondade e Dirceu	RM . . . . . ônibus	56,000	1-52
A POMPÉIA			
RODOVIA . . . . . via Santa América, Bairro São Miguel e Novo Cravinhos	RM . . . . . ônibus	65,000	2-10
A PROMISSÃO			
RODOVIA E FERROVIA		50,487	1-03
Getulina a Lins	RE . . . . . ônibus	24,000	0-24
Lins a Promissão	EFNOB	26,487	0-39
RODOVIA			
1.		43,000	1-02
Getulina a Lins	RE . . . . . ônibus: baldeação	24,000	0-24
Lins a Promissão . . . . . via Guaiçara	RM . . . . . ônibus	19,000	0-38

LOCALIDADE DE DESTINO, MEIO DE TRANSPORTE E ITINERÁRIO		Distância (km)	Tempo de percurso (h-m)
2.		43,000	0-51
Getulina ao km 485 da Rodovia São Paulo-Mato Grosso (via Bauru) . .	RE . . . . . ônibus: baldeação em Lins	35,000	0-35
Km 485 a Promissão	RM . . . . . ônibus	8,000	0-16
AOS DISTRITOS			
A MACUCOS			
RODOVIA . . . . . via Santa América	RM . . . . . ônibus	25,500	0-52
A SANTA AMÉRICA			
RODOVIA	RM . . . . . ônibus	15,500	0-32

GLICÉRIO

A SÃO PAULO			
FERROVIA		641,103	12-24
Glicério a Bauru	EFNOB . . . . . baldeação	239,820	6-09
Bauru a São Paulo	CPEF e EFSJ	401,283	6-15
	(ou EFS	396,254	10-03)
RODOVIA		535,000	9-01
Glicério ao km 529 da Rodovia São Paulo-Mato Grosso (via Bauru) . .	RM	6,000	0-12
Km 529 a São Paulo . . . . . via Lins, Bauru, Botucatu, Tietê e Cabreúva	RE	529,000	8-49
AO DISTRITO FEDERAL via São Paulo			
A BRAÚNA			
RODOVIA			
1.	RM	19,000	0-38
2. . . . . via Coroados	RM . . . . . ônibus: baldeação em Coroados	32,000	1-04

LOCALIDADE DE DESTINO, MEIO DE TRANSPORTE E ITINERARIO		Distância (km)	Tempo de percurso (h-m)
FERROVIA E RODOVIA		32,150	0-59
Glicério a Coroados	EFNOB	10,150	0-15
Coroados a Braúna	RM ônibus	22,000	0-44
A BURITAMA			
RODOVIA			
1. via Coroados, Biriguí e Pôrto Marcos Pereira	RM ônibus: baldeação em Biriguí	55,000	1-50
2. via Juritis, Brejo Alegre e Pôrto Machado	RM	38,000	1-16
3. via Coroados, Bairro Caximba, Brejo Alegre e Pôrto Machado	RM	49,000	1-38
FERROVIA E RODOVIA		56,930	0-43
Glicério a Biriguí	EFNOB	20,930	0-31
Biriguí a Buritama via Pôrto Marcos Pereira	RM ônibus	36,000	1-12
A COROADOS			
FERROVIA	EFNOB	10,150	0-15
RODOVIA			
1.	RM ônibus	10,000	0-20
2.		13,000	0-21
Glicério ao km 532 da Rodovia São Paulo-Mato Grosso (via Bauru)	RM	6,000	0-12
Km 532 ao km 537	RE	5,000	0-05
Km 537 a Coroados	RM	2,000	0-04
A PENÁPOLIS			
FERROVIA	EFNOB	20,257	0-30
RODOVIA			
1.	RM ônibus	19,000	0-38
2.		23,000	0-37
Glicério ao km 529 da Rodovia São Paulo-Mato Grosso (via Bauru)	RM	6,000	0-12
Km 529 ao km 520	RE	9,000	0-09
Km 520 a Penápolis	RM	8,000	0-16

LOCALIDADE DE DESTINO, MEIO DE TRANSPORTE E ITINERÁRIO		Distância (km)	Tempo de percurso (h-m)
A PLANALTO			
RODOVIA			
1. via Juritis, Brejo Alegre, Pôrto Machado, Buritama, Zacarias e Bairro São Jerônimo	RM ônibus: Buritama a Planalto	65,000	2-10
2. via Coroados, Biriguí, Pôrto Marcos Pereira, Buritama, Zacarias e Bairro São Jerônimo	RM ônibus: baldeação em Biriguí e Buritama	82,000	2-44
3.		75,000	1-58
Glicério ao km 520 da Rodovia São Paulo-Mato Grosso (via Bauru)	RM	11,000	0-22
Km 520 ao Salto do Avanhandava	RE	32,000	0-32
Salto do Avanhandava a Planalto via Fazenda Aparecida, Fazenda Caturamo e Bairro São Jerônimo	RM ônibus	32,000	1-04
FERROVIA E RODOVIA		79,257	2-12
Glicério a Penápolis	EFNOB	20,257	0-30
Penápolis ao entroncamento RM-RE no ramal de ligação entre a Rodovia São Paulo-Mato Grosso (via Bauru) e São José do Rio Prêto	RM ônibus	11,000	0-22
Entroncamento RM-RE ao Salto do Avanhandava	RE ônibus: baldeação	16,000	0-16
Salto do Avanhandava a Planalto via Fazenda Aparecida, Fazenda Caturamo e Bairro São Jerônimo	RM ônibus	32,000	1-04
AOS DISTRITOS			
A JURUTIS			
RODOVIA	RM	20,000	0-40

GUAIÇARA

A SÃO PAULO			
FERROVIA		564,517	10-19
Guaiçara a Bauru	EFNOB baldeação	163,234	4-04
Bauru a São Paulo	CPEF e EFSJ	401,283	6-15
	(ou EFS	396,254	10-03)

LOCALIDADE DE DESTINO, MEIO DE TRANSPORTE E ITINERARIO		Distância (km)	Tempo de percurso (h-m)
RODOVIA		481,000	8-05
Guaiçara ao km 477 da Rodovia São Paulo-Mato Grosso (via Bauru)	RM	4,000	0-08
Km 477 a São Paulo via Lins, Bauru, Botucatu, Tietê e Cabreúva	RE	477,000	7-57
AO DISTRITO FEDERAL via São Paulo			
A GETULINA			
RODOVIA			
1.		31,000	0-35
Guaiçara ao km 477 da Rodovia São Paulo-Mato Grosso (via Bauru)	RM	4,000	0-08
Km 477 a Getulina	RE	27,000	0-27
2.		32,000	0-40
Guaiçara a Lins	RM ônibus: baldeação	8,000	0-16
Lins a Getulina	RE ônibus	24,000	0-24
FERROVIA E RODOVIA		36,182	0-41
Guaiçara a Lins	EFNOB	12,182	0-17
Lins a Getulina	RE ônibus	24,000	0-24
A LINS			
FERROVIA	EFNOB	12,182	0-17
RODOVIA			
1.	RM ônibus	8,000	0-16
2.		11,000	0-15
Guaiçara ao km 477 da Rodovia São Paulo-Mato Grosso (via Bauru)	RM	4,000	0-08
Km 477 a Lins	RE	7,000	0-07
A PROMISSÃO			
FERROVIA	EFNOB	14,305	0-19
RODOVIA	RM ônibus	11,000	0-22

LOCALIDADE DE DESTINO, MEIO DE TRANSPORTE E ITINERÁRIO		Distância (km)	Tempo de percurso (h-m)
A SABINO			
RODOVIA			
1. via Lins e Guapiranga	RM ônibus: baldeação em Lins	43,000	1-26
2. via Promissão	RM ônibus: Guaiçara a Promissão	47,000	1-34
FERROVIA E RODOVIA		47,182	1-27
Guaiçara a Lins	EFNOB	12,182	0-17
Lins a Sabino via Guapiranga	RM ônibus	35,000	1-10

GUAIMBÊ

A SÃO PAULO			
RODOVIA E FERROVIA		593,335	10-53
Guaimbê a Getulina	RM ônibus	17,000	0-34
Getulina a Lins	RE ônibus	24,000	0-24
Lins a Bauru	EFNOB baldeação	151,052	3-40
Bauru a São Paulo	CPEF e EFSJ	401,283	6-15
	(ou EFS	396,254	10-03)
RODOVIA		511,000	8-48
Guaimbê a Getulina	RM ônibus	17,000	0-34
Getulina a São Paulo via Lins, Bauru, Botucatu, Tietê e Cabreúva	RE	494,000	8-14
AO DISTRITO FEDERAL via São Paulo			
A CAFELÂNDIA			
RODOVIA			
1. via Cafesópolis	RM ônibus: Cafesópolis a Cafelândia	48,500	1-38

LOCALIDADE DE DESTINO, MEIO DE TRANSPORTE E ITINERÁRIO		Distância (km)	Tempo de percurso (h-m)
2.		55,100	1-34
Guaimbê ao km 470 da Rodovia São Paulo-Mato Grosso (via Bauru) . .	RM . . . . . ônibus: baldeação em Lins	32,500	1-06
Km 470 ao km 452,4	RE . . . . . ônibus	17,600	0-18
Km 452,4 a Cafelândia	RM . . . . . ônibus	5,000	0-10
3. . . . . via Lins, Fazenda Monlevade e Fazenda Paredão	RM . . . . . ônibus: baldeação em Lins	56,500	1-54
RODOVIA E FERROVIA		75,789	1-47
Guaimbê a Lins	RM . . . . . ônibus	34,500	1-10
Lins a Cafelândia	EFNOB	41,289	0-37
A GETULINA			
RODOVIA	RM . . . . . ônibus	17,000	0-34
A JÚLIO MESQUITA			
RODOVIA	RM . . . . . ônibus	20,000	0-40
A LINS			
RODOVIA			
1.		41,000	0-58
Guaimbê a Getulina	RM . . . . . ônibus	17,000	0-34
Getulina a Lins	RE . . . . . ônibus	24,000	0-24
2.	RM . . . . . ônibus	34,500	1-10
A MARÍLIA			
RODOVIA . . . . . via Bairro Bondade e Dirceu	RM . . . . . ônibus	39,000	1-18

LOCALIDADE DE DESTINO, MEIO DE TRANSPORTE E ITINERÁRIO		Distância (km)	Tempo de percurso (h-m)
GUARANTÃ			
A SÃO PAULO			
FERROVIA		497,870	8-51
Guarantã a Bauru	EFNOB baldeação	96,587	2-36
Bauru a São Paulo	CPEF e EFSJ	401,283	6-15
	(ou EFS	396,254	10-03)
RODOVIA		446,000	7-31
Guarantã ao km 441 da Rodovia São Paulo-Mato Grosso (via Bauru)	RM	5,000	0-10
Km 441 a São Paulo via Bauru, Botucatu, Tietê e Cabreúva	RE	441,000	7-21
AO DISTRITO FEDERAL via São Paulo			
A ÁLVARO DE CARVALHO			
RODOVIA via Júlio Mesquita	RM ônibus	45,000	1-30
A CAFELÂNDIA			
FERROVIA	EFNOB	13,176	0-17
RODOVIA			
1.		18,400	0-29
Guarantã ao km 445 da Rodovia São Paulo-Mato Grosso (via Bauru)	RM ônibus	6,000	0-12
Km 445 ao km 452,4	RE ônibus	7,400	0-07
Km 452,4 a Cafelândia	RM ônibus	5,000	0-10
2.	RM	13,000	0-26

LOCALIDADE DE DESTINO, MEIO DE TRANSPORTE E ITINERÁRIO		Distância (km)	Tempo de percurso (h-m)
A JÚLIO MESQUITA			
RODOVIA	RM ônibus	35,000	1-10
A PIRAJUÍ			
FERROVIA	EFNOB	22,687	0-33
RODOVIA			
1.		24,000	0-32
Guarantã ao km 441 da Rodovia São Paulo-Mato Grosso (via Bauru)	RM ônibus	5,000	0-10
Km 441 ao km 425	RE ônibus	16,000	0-16
Km 425 a Pirajuí	RM ônibus	3,000	0-06
2. via Bairro Lauro Müller	RM	22,000	0-44
A PONGAÍ			
RODOVIA			
1.		50,000	1-24
Guarantã ao km 441 da Rodovia São Paulo-Mato Grosso (via Bauru)	RM ônibus	5,000	0-10
Km 441 ao km 425	RE ônibus: baldeação em Pirajuí	16,000	0-16
Km 425 a Pongaí via Santo Antônio da Estiva e Bairro Balde	RM ônibus	29,000	0-56
2.		53,400	1-39
Guarantã ao km 445 da Rodovia São Paulo-Mato Grosso (via Bauru)	RM ônibus	6,000	0-12
Km 445 ao km 452,4	RE ônibus	7,400	0-07
Km 452,4 a Pongaí via Cafelândia e Bairro Tibagi	RM ônibus: baldeação em Cafelândia	40,000	1-20
3. via Fazenda Santa Rita	RM	31,000	1-02

LOCALIDADE DE DESTINO, MEIO DE TRANSPORTE E ITINERÁRIO		Distância (km)	Tempo de percurso (h-m)
FERROVIA E RODOVIA			
1.		48,176	1-27
Guarantã a Cafelândia	EFNOB	13,176	0-17
Cafelândia a Pongaí via Bairro Tibagi	RM ônibus	35,000	1-10
2.		54,687	1-37
Guarantã a Pirajuí	EFNOB	22,687	0-33
Pirajuí a Pongaí via Santo Antônio da Estiva e Bairro Balde	RM ônibus	32,000	1-04

IACANGA

A SÃO PAULO

RODOVIA E FERROVIA		449,283	7-01
Iacanga a Bauru	RE ônibus	48,000	0-48
Bauru a São Paulo	CPEF e EFSJ	401,283	6-13
	(ou EFS	396,254	10-03)
RODOVIA via Bauru, Botucatu, Tietê e Cabreúva	RE	420,000	7-00

AO DISTRITO FEDERAL
via São Paulo

A AREALVA

RODOVIA	RM ônibus	18,000	0-36

A BORBOREMA

RODOVIA E FERROVIA		65,554	2-02
Iacanga a Ibitinga via Pôrto Laranja Azêda	RM ônibus	28,500	0-58
Ibitinga a Borborema	CPEF	37,054	1-04
RODOVIA			
1. via Pôrto Laranja Azêda, Ibitinga e Ponte do Rio São Lourenço	RM ônibus: baldeação em Ibitinga	60,500	2-02
2. via Pôrto João Passos	RM	40,500	1-22

LOCALIDADE DE DESTINO, MEIO DE TRANSPORTE E ITINERÁRIO		Distância (km)	Tempo de percurso (h-m)
A IBITINGA			
RODOVIA via Pôrto Laranja Azêda	RM ônibus	28,500	0-58
A ITAJU			
RODOVIA	RM ônibus	25,500	0-52
A REGINÓPOLIS			
RODOVIA	RM ônibus	29,000	0-58

IRAPUÃ

A SÃO PAULO

RODOVIA E FERROVIA			
1.		509,108	9-59
Irapuã a Catanduva via Urupês, São João de Itaguaçu e Eliziário	RM ônibus	56,000	1-52
Catanduva a Araraquara	EFA baldeação	138,811	3-28
Araraquara a São Paulo	CPEF e EFSJ	314,297	4-39
2.		512,015	12-01
Irapuã a Novo Horizonte via Fazenda Caio Junqueira	RM ônibus	32,000	1-04
Novo Horizonte a São Paulo	CPEF e EFSJ baldeação em São Carlos	480,015	10-57
RODOVIA		455,000	8-35
Irapuã a Borborema via Novo Horizonte	RM	60,000	2-00
Borborema a São Paulo via Araraquara, Rio Claro e Campinas	RE	395,000	6-35

AO DISTRITO FEDERAL
via São Paulo

LOCALIDADE DE DESTINO, MEIO DE TRANSPORTE E ITINERÁRIO		Distância (km)	Tempo de percurso (h-m)
A NOVA ALIANÇA			
RODOVIA			
1. via Potirendaba	RM ônibus: baldeação em Potirendaba	48,500	1-38
2. via Bairro Monte Belo e Nova Itapirema	RM ônibus: Bairro Monte Belo a Nova Aliança	45,000	1-30
A NOVO HORIZONTE			
RODOVIA			
1. via Fazenda Caio Junqueira	RM ônibus	32,000	1-04
2. via Bairro Cachoeira	RM ônibus	39,000	1-18
A POTIRENDABA			
RODOVIA			
1.	RM ônibus	32,500	1-06
2. via Fazenda Barreirão, Urupês, Ibirá e Fazenda São Luís	RM ônibus	49,000	1-38
A URUPÊS			
RODOVIA via Fazenda Barreirão	RM ônibus	17,000	0-34

ITAJOBI

A SÃO PAULO			
RODOVIA E FERROVIA		477,108	8-55
Itajobi a Catanduva	RM ônibus	24,000	0-48
Catanduva a Araraquara	EFA baldeação	138,811	3-28
Araraquara a São Paulo	CPEF e EFSJ	314,297	4-39

LOCALIDADE DE DESTINO, MEIO DE TRANSPORTE E ITINERÁRIO		Distância (km)	Tempo de percurso (h-m)
RODOVIA		406,000	7-05
Itajobi ao km 404 da Rodovia São Paulo-Mato Grosso (via Rio Claro) . via Roberto	RM	19,000	0-38
Km 404 a São Paulo . . . . . via Araraquara, Rio Claro e Campinas	RE	387,000	6-27
AO DISTRITO FEDERAL via São Paulo			
A BORBOREMA			
RODOVIA E FERROVIA		57,306	1-49
Itajobi a Novo Horizonte . . . . via Bairro Capão Grosso	RM ônibus	30,000	1-00
Novo Horizonte a Borborema . . .	CPEF	27,306	0-49
RODOVIA			
1. . . . . via Bairro Capão Grosso e Novo Horizonte	RM ônibus: baldeação em Novo Horizonte	58,000	1-56
2.	RM	37,000	1-14
A CATANDUVA			
RODOVIA	RM ônibus	24,000	0-48
A ITÁPOLIS			
RODOVIA . . . . . via Bairro Assaí	RM ônibus	45,000	1-30
A NOVO HORIZONTE			
RODOVIA . . . . . via Bairro Capão Grosso	RM ônibus	30,000	1-00
A PINDORAMA			
RODOVIA . . . . . via Roberto	RM ônibus	23,000	0-46
A SANTA ADÉLIA			
RODOVIA			
1. . . . . via Roberto, Pindorama e Estação de Jacaúna	RM ônibus: baldeação em Pindorama	38,000	1-16
2. . . . . via Bairro Vila Santa Rosa	RM	34,000	1-08

LOCALIDADE DE DESTINO, MEIO DE TRANSPORTE E ITINERÁRIO		Distância (km)	Tempo de percurso (h-m)
RODOVIA E FERROVIA		35,978	1-01
Itajobi a Pindorama via Roberto	RM ônibus	23.000	0-46
Pindorama a Santa Adélia	EFA	12,978	0-15
A URUPÊS			
RODOVIA			
1. via Marapoama e Povoado das Palmeiras	RM	32,000	1-04
2. via Bairro Capão Grosso e Novo Horizonte	RM ônibus: baldeação em Novo Horizonte	60,000	2-00
AOS DISTRITOS			
A MARAPOAMA			
RODOVIA	RM	12,000	0-24

JOSÉ BONIFÁCIO

A SÃO PAULO			
RODOVIA E FERROVIA		557,748	10-45
José Bonifácio a Borboleta via Ruilândia	RE ônibus	29,000	0-29
Borboleta a São José do Rio Prêto	RM ônibus	15,000	0-30
São José do Rio Prêto a Araraquara	EFA baldeação	199,451	5-07
Araraquara a São Paulo	CPEF e EFSJ	314,297	4-39
RODOVIA		499,000	8-34
José Bonifácio a Borboleta via Ruilândia	RE ônibus	29,000	0-29
Borboleta a São José do Rio Prêto	RM ônibus	15,000	0-30
São José do Rio Prêto a São Paulo via Araraquara, Rio Claro e Campinas	RE	455,000	7-35
AO DISTRITO FEDERAL via São Paulo			

LOCALIDADE DE DESTINO, MEIO DE TRANSPORTE E ITINERÁRIO		Distância (km)	Tempo de percurso (h-m)
A AVANHANDAVA			
RODOVIA		61,000	1-24
José Bonifácio ao entroncamento RE-RM no ramal de ligação entre a Rodovia São Paulo-Mato Grosso (via Bauru) e São José do Rio Prêto via Salto do Avanhandava	RE ônibus	38,000	0-38
Entroncamento RE-RM a Avanhandava via Barbosa	RM ônibus	23,000	0-46
A MIRASSOL			
RODOVIA			
1. via Jaci	RM ônibus	43,000	1-26
2. via Miraluz e Neves Paulista	RM ônibus	47,500	1-36
3.		35,500	0-52
José Bonifácio a Ruilândia	RE ônibus: baldeação	20,000	0-20
Ruilândia a Mirassol	RM ônibus	15,500	0-32
A NEVES PAULISTA			
RODOVIA via Miraluz	RM ônibus	32,000	1-04
A NIPOÃ			
RODOVIA	RM	20,000	0-40
A NOVA ALIANÇA			
RODOVIA			
1.	RM ônibus	23,000	0-46
2. via Nova Itapirema	RM ônibus: Nova Itapirema a Nova Aliança	29,000	0-58
A PLANALTO			
RODOVIA			
1. via Nipoã e Bairro Lagoa Sêca	RM ônibus: Nipoã a Planalto	45,000	1-30

LOCALIDADE DE DESTINO, MEIO DE TRANSPORTE E ITINERÁRIO		Distância (km)	Tempo de percurso (h-m)
2.		66,000	1-38
José Bonifácio ao Salto do Avanhandava	RE . . . . . ônibus: baldeação	34,000	0-34
Salto do Avanhandava a Planalto . via Fazenda Aparecida, Fazenda Caturamo e Bairro São Jerônimo	RM . . . . . ônibus	32,000	1-04
A PROMISSÃO			
RODOVIA			
1.		73,000	1-48
José Bonifácio ao entroncamento RE-RM no ramal de ligação entre a Rodovia São Paulo-Mato Grosso (via Bauru) e São José do Rio Prêto . . via Salto do Avanhandava	RE . . . . . ônibus	38,000	0-38
Entroncamento RE-RM a Promissão . via Barbosa e Avanhandava	RM . . . . . ônibus	35,000	1-10
2. . . . . via Ubarana e Bairro Dinísia	RM . . . . . ônibus: José Bonifácio a Ubarana	68,000	2-16
AOS DISTRITOS			
A UBARANA			
RODOVIA	RM . . . . . ônibus	15,000	0-30

JÚLIO MESQUITA

A SÃO PAULO

RODOVIA E FERROVIA	. . . . .	525,292	9-46
Júlio Mesquita a Garça . . . . . via Álvaro de Carvalho	RM . . . . . ônibus	30,000	1-00
Garça a São Paulo	CPEF e EFSJ	495,292	8-46
RODOVIA	. . . . .	476,000	8-26
Júlio Mesquita a Garça . . . . via Álvaro de Carvalho	RM . . . . . ônibus	30,000	1-00
Garça a São Paulo . . . . . via Bauru, Botucatu, Tietê e Cabreúva	RE	446,000	7-26

LOCALIDADE DE DESTINO, MEIO DE TRANSPORTE E ITINERARIO		Distância (km)	Tempo de percurso (h-m)
AO DISTRITO FEDERAL via São Paulo			
A ÁLVARO DE CARVALHO			
RODOVIA	RM ônibus	10,000	0-20
A CAFELÂNDIA			
RODOVIA via Cafesópolis	RM ônibus	42,500	1-26
A GUAIMBÊ			
RODOVIA	RM ônibus	20,000	0-40
A GUARANTÃ			
RODOVIA	RM ônibus	35,000	1-10
A MARÍLIA			
RODOVIA via Bairro Vila Bela e Dirceu	RM ônibus	39,000	1-18

LINS

A SÃO PAULO			
FERROVIA		552,335	9-55
Lins a Bauru	EFNOB baldeação	151,052	3-40
Bauru a São Paulo	CPEF e EFSJ	401,283	6-15
	(ou EFS	396,254	10-03)
RODOVIA via Bauru, Botucatu, Tietê e Cabreúva	RE	474,000	7-54
AEROVIA			
1.	"REAL"	382,000	1-30
2. via Pirajuí	"REAL"	373,000	1-50
AO DISTRITO FEDERAL via São Paulo			
A CAFELÂNDIA			
FERROVIA	EFNOB	41,289	0-37

LOCALIDADE DE DESTINO, MEIO DE TRANSPORTE E ITINERÁRIO		Distância (km)	Tempo de percurso (h-m)
RODOVIA			
1. via Fazenda Monlevade e Fazenda Paredão	RM ônibus	24,000	0-48
2.		26,600	0-32
Lins ao km 452,4 da Rodovia São Paulo-Mato Grosso (via Bauru)	RE ônibus	21,600	0-22
Km 452,4 a Cafelândia	RM ônibus	5,000	0-10
A GETULINA			
RODOVIA	RE ônibus	24,000	0-24
A GUAIÇARA			
FERROVIA	EFNOB	12,182	0-19
RODOVIA			
1.	RM ônibus	8,000	0-16
2.		11,000	0-15
Lins ao km 477 da Rodovia São Paulo-Mato Grosso (via Bauru)	RE	7,000	0-07
Km 477 a Guaiçara	RM	4,000	0-08
A GUAIMBÊ			
RODOVIA			
1.		41,000	0-58
Lins a Getulina	RE ônibus	24,000	0-24
Getulina a Guaimbê	RM ônibus	17,000	0-34
2.	RM ônibus	34,500	1-10
A SABINO			
RODOVIA via Guapiranga	RM ônibus	35,000	1-10
AOS DISTRITOS			
A GUAPIRANGA			
RODOVIA	RM ônibus	28,000	0-56

LOCALIDADE DE DESTINO, MEIO DE TRANSPORTE E ITINERÁRIO		Distância (km)	Tempo de percurso (h-m)

NOVA ALIANÇA

A SÃO PAULO

RODOVIA E FERROVIA	. . . . .	541,248	10-42
Nova Aliança a São José do Rio Prêto . . . . . via Borboleta	RM . . . . . ônibus	27,500	0-56
São José do Rio Prêto a Araraquara	EFA . . . . . baldeação	199,451	5-07
Araraquara a São Paulo	CPEF e EFSJ	314,297	4-39
RODOVIA	. . . . .	482,500	8-31
Nova Aliança a São José do Rio Prêto . . . . . via Borboleta	RM . . . . . ônibus	27,500	0-56
São José do Rio Prêto a São Paulo . via Araraquara, Rio Claro e Campinas	RE	455,000	7-35

AO DISTRITO FEDERAL
via São Paulo

A IRAPUÃ

RODOVIA

1. . . . . via Potirendaba	RM . . . . . ônibus: baldeação em Potirendaba	48,500	1-38
2. . . . . via Nova Itapirema e Bairro Monte Belo	RM . . . . . ônibus: Nova Aliança ao Bairro Monte Belo	45,000	1-30

A JOSÉ BONIFÁCIO

RODOVIA

1.	RM . . . . . ônibus	23,000	0-46
2. . . . . via Nova Itapirema	RM . . . . . ônibus: Nova Aliança a Nova Itapirema	29,000	0-58

A MIRASSOL

RODOVIA

1.	. . . . .	40,500	1-09
Nova Aliança a São José do Rio Prêto . . . . . via Borboleta	RM . . . . . ônibus: baldeação	27,500	0-56
São José do Rio Prêto a Mirassol . .	RE . . . . . ônibus	13,000	0-13

LOCALIDADE DE DESTINO, MEIO DE TRANSPORTE E ITINERÁRIO		Distância (km)	Tempo de percurso (h-m)
2.		37,000	1-07
Nova Aliança a Borboleta	RM ônibus: baldeação	12,500	0-20
Borboleta a Ruilândia	RE ônibus: baldeação	9,000	0-09
Ruilândia a Mirassol	RM ônibus	15,500	0-32
RODOVIA E FERROVIA		46,777	1-38
Nova Aliança a São José do Rio Prêto via Borboleta	RM ônibus	27,500	0-56
São José do Rio Prêto a Mirassol	EFA	19,277	0-42
A NOVO HORIZONTE			
RODOVIA			
1. via Potirendaba, Irapuã e Fazenda Caio Junqueira	RM ônibus: baldeação em Potirendaba	80,500	2-42
2. via Nova Itapirema, Bairro Monte Belo, Irapuã e Fazenda Caio Junqueira	RM ônibus: Nova Aliança ao Bairro Monte Belo; Irapuã e Novo Horizonte	77,000	1-34
3. via Nova Itapirema, Bairro Monte Belo, Mendonça, Adolfo e Sales	RM ônibus: baldeação em Adolfo	97,500	3-16
A POTIRENDABA			
RODOVIA	RM ônibus	16,000	0-32
A PROMISSÃO			
RODOVIA via Nova Itapirema, Bairro Monte Belo, Mendonça, Adolfo, Pôrto Carvalho e Bairro Dinisia	RM ônibus: baldeação em Adolfo	86,800	2-54
A SABINO			
RODOVIA			
1. via Nova Itapirema, Bairro Monte Belo, Irapuã e Sales	RM ônibus: Nova Aliança ao Bairro Monte Belo; Irapuã a Sabino	77,500	2-36
2. via Potirendaba, Irapuã e Sales	RM ônibus: baldeação em Potirendaba e Irapuã	81,000	2-42
3. via Nova Itapirema, Bairro Monte Belo, Mendonça, Adolfo e Sales	RM ônibus: baldeação em Adolfo e Sales	88,300	2-56

LOCALIDADE DE DESTINO, MEIO DE TRANSPORTE E ITINERÁRIO		Distância (km)	Tempo de percurso (h-m)
A SÃO JOSÉ DO RIO PRÊTO			
RODOVIA via Borboleta	RM ônibus	27,500	0-56
AOS DISTRITOS			
A ADOLFO			
RODOVIA			
1. via Nova Itapirema, Bairro Monte Belo e Mendonça	RM ônibus	40,800	1-22
2. via Nova Itapirema e Mendonça	RM ônibus: Nova Aliança a Nova Itapirema; Mendonça a Adolfo	37,000	1-14
A MENDONÇA			
RODOVIA			
1. via Nova Itapirema e Bairro Monte Belo	RM ônibus	27,800	0-56
2. via Nova Itapirema	RM ônibus: Nova Aliança a Nova Itapirema	24,000	0-48
A NOVA ITAPIREMA			
RODOVIA	RM ônibus	9,000	0-18

NOVO HORIZONTE

A SÃO PAULO			
FERRODOVIA	CPEF e EFSJ baldeação em São Carlos	480,015	10-57
RODOVIA		423,000	7-31
Novo Horizonte a Borborema	RM ônibus	28,000	0-56
Borborema a São Paulo via Araraquara, Rio Claro e Campinas	RE	395,000	6-35
AEROVIA	"REAL"	353,000	1-25
AO DISTRITO FEDERAL via São Paulo			

LOCALIDADE DE DESTINO, MEIO DE TRANSPORTE E ITINERÁRIO		Distância (km)	Tempo de percurso (h-m)
A BORBOREMA			
FERROVIA	CPEF	27,306	0-49
RODOVIA	RM ônibus	28,000	0-56
A CAFELÂNDIA			
RODOVIA			
1. via Pôrto Junqueira	RM ônibus	66,000	2-12
2. via Pôrto Junqueira, Bacuriti e Simões	RM ônibus: Novo Horizonte a Pôrto Junqueira; Bacuriti a Cafelândia	68,000	2-16
A IRAPUÃ			
RODOVIA			
1. via Fazenda Caio Junqueira	RM ônibus	32,000	1-04
2. via Bairro Cachoeira	RM ônibus	39,000	1-18
A ITAJOBI			
RODOVIA via Bairro Capão Grosso	RM ônibus	30,000	1-00
A NOVA ALIANÇA			
RODOVIA			
1. via Fazenda Caio Junqueira, Irapuã e Potirendaba	RM ônibus: baldeação em Potirendaba	80,500	2-42
2. via Fazenda Caio Junqueira, Irapuã, Bairro Monte Belo e Nova Itapirema	RM ônibus: Novo Horizonte a Irapuã; Bairro Monte Belo a Nova Aliança	77,000	1-34
3. via Sales, Adolfo, Mendonça, Bairro Monte Belo e Nova Itapirema	RM ônibus: baldeação em Adolfo	97,500	3-16
A PIRAJUÍ			
RODOVIA via Pôrto Ferrão, Pongaí, Bairro Balde e Santo Antônio da Estiva	RM ônibus	71,000	2-22
A PONGAÍ			
RODOVIA via Pôrto Ferrão	RM ônibus	39,000	1-18

LOCALIDADE DE DESTINO, MEIO DE TRANSPORTE E ITINERÁRIO		Distância (km)	Tempo de percurso (h-m)
A SABINO			
RODOVIA			
1. via Sales	RM ônibus	56,000	1-52
2. via Fazenda Caio Junqueira, Irapuã e Sales	RM ônibus	64,500	2-10
3. via Pôrto Junqueira	RM	64,000	2-08
A URU			
FERROVIA E RODOVIA		69,306	2-13
Novo Horizonte a Borborema	CPEF	27,306	0-49
Borborema a Uru via Bairro Vila Orestina, Fazenda Esteio Lavrado e Pradínia	RM ônibus	42,000	1-24
RODOVIA			
1. via Pôrto Ferrão e Pongaí	RM ônibus: Novo Horizonte a Pongaí	51,000	1-42
2. via Bairro Vila Orestina, Fazenda Esteio Lavrado e Pradínia	RM ônibus: baldeação no Bairro Vila Orestina	55,000	1-50
A URUPÊS			
RODOVIA	RM ônibus	30,000	1-00
AOS DISTRITOS			
A SALES			
RODOVIA	RM ônibus	37,000	1-14
A VALE FORMOSO			
RODOVIA	RM ônibus	24,000	0-48

LOCALIDADE DE DESTINO, MEIO DE TRANSPORTE E ITINERÁRIO		Distância (km)	Tempo de percurso (h-m)

PENÁPOLIS

A SÃO PAULO

FERROVIA		620,846	11-49
Penápolis a Bauru	EFNOB baldeação	219,563	5-34
Bauru a São Paulo	CPEF e EFSJ	401,283	6-15
	(ou EFS	396,254	10-03)
RODOVIA		520,000	8-46
Penápolis ao km 514 da Rodovia São Paulo-Mato Grosso (via Bauru)	RM	6,000	0-12
Km 514 a São Paulo via Lins, Bauru, Botucatu, Tietê e Cabreúva	RE	514,000	8-34
AEROVIA			
1.	"REAL"	420,000	1-45
2. via Pirajuí	"REAL"	429,000	2-00
3. via Lins	"REAL"	427,000	2-00

AO DISTRITO FEDERAL
via São Paulo

A ALTO ALEGRE

RODOVIA

1.	RM ônibus	25,000	0-50
2. via Bairro Coroados	RM ônibus	27,000	0-54

A AVANHANDAVA

FERROVIA	EFNOB	17,670	0-26
RODOVIA			
1.	RM ônibus	15,000	0-30
2. via Fazenda Santa Vitória	RM ônibus	19,000	0-38

A BRAÚNA

RODOVIA	RM ônibus	34,000	1-08

LOCALIDADE DE DESTINO, MEIO DE TRANSPORTE E ITINERÁRIO		Distância (km)	Tempo de percurso (h-m)
A GLICÉRIO			
FERRORIA	EFNOB	20,257	0-31
RODOVIA			
1.	RM ônibus	19,000	0-38
2.		23,000	0-37
Penápolis ao km 520 da Rodovia São Paulo-Mato Grosso (via Bauru)	RM	8,000	0-16
Km 520 ao km 529	RE	9,000	0-09
Km 529 a Glicério	RM	6,000	0-12
A PLANALTO			
RODOVIA		59,000	1-42
Penápolis ao entroncamento RM-RE no ramal de ligação entre a Rodovia São Paulo-Mato Grosso (via Bauru) e São José do Rio Prêto	RM ônibus	11,000	0-22
Entroncamento RM-RE ao Salto do Avanhandava	RE ônibus: baldeação	16,000	0-16
Salto do Avanhandava a Planalto via Fazenda Aparecida, Fazenda Caturamo e Bairro São Jerônimo	RM ônibus	32,000	1-04

PIRAJUÍ

A SÃO PAULO			
FERROVIA		475,183	8-16
Pirajuí a Bauru	EFNOB baldeação	73,900	2-01
Bauru a São Paulo	CPEF e EFSJ	401,283	6-15
	(ou EFS	396,254	10-03)
RODOVIA via Bauru, Botucatu, Tietê e Cabreúva	RE	425,000	7-05
AERORIA	"REAL"	338,000	1-20
AO DISTRITO FEDERAL via São Paulo			

LOCALIDADE DE DESTINO, MEIO DE TRANSPORTE E ITINERÁRIO		Distância (km)	Tempo de percurso (h-m)
A ÁLVARO DE CARVALHO			
RODOVIA			
RM via Corredeira — ônibus		37,500	1-16
A BALBINOS			
RODOVIA			
1.	RM — ônibus	16,000	0-32
2. via Fazenda Independência	RM	16,000	0-32
A GARÇA			
RODOVIA			
1. via Patrimônio São José	RM — ônibus	47,000	1-34
2. via Corredeira	RM — ônibus	48,500	1-38
3.		53,000	1-27
Pirajuí a Presidente Alves	RE — ônibus	19,000	0-19
Presidente Alves a Garça via Patrimônio São José	RM	34,000	1-08
FERROVIA E RODOVIA		49,424	1-34
Pirajuí a Presidente Alves	EFNOB	15,424	0-26
Presidente Alves a Garça via Patrimônio São José	RM	34,000	1-08
A GUARANTÃ			
FERROVIA	EFNOB	22,687	0-30
RODOVIA			
1.		24,000	0-32
Pirajuí ao km 425 da Rodovia São Paulo-Mato Grosso (via Bauru)	RM — ônibus	3,000	0-06
Km 425 ao km 441	RE — ônibus	16,000	0-16
Km 441 a Guarantã	RM — ônibus	5,000	0-10
2. via Bairro Lauro Muller	RM	22,000	0-44

LOCALIDADE DE DESTINO, MEIO DE TRANSPORTE E ITINERÁRIO		Distância (km)	Tempo de percurso (h-m)
A NOVO HORIZONTE			
RODOVIA	RM	71,000	2-22
via Santo Antônio da Estiva, Bairro Balde, Pongaí e Pôrto Ferrão	ônibus		
A PONGAÍ			
RODOVIA	RM	32,000	1-04
via Santo Antônio da Estiva e Bairro Balde	ônibus		
A PRESIDENTE ALVES			
FERROVIA	EFNOB	15,424	0-26
RODOVIA	RE	19,000	0-19
	ônibus		
A REGINÓPOLIS			
RODOVIA	RM	28,500	0-58
via Balbinos	ônibus		
A URU			
RODOVIA			
1.	RM	33,500	1-08
via Santo Antônio da Estiva	ônibus		
2.	RM	33,000	1-06
via Balbinos	ônibus: Pirajuí a Balbinos		
AOS DISTRITOS			
A CORREDEIRA			
RODOVIA	RM	21,000	0-42
	ônibus		
A PRADÍNIA			
RODOVIA	RM	36,500	1-14
via Santo Antônio da Estiva e Uru	ônibus		
A SANTO ANTÔNIO DA ESTIVA			
RODOVIA	RM	14,000	0-28
	ônibus		

LOCALIDADE DE DESTINO, MEIO DE TRANSPORTE E ITINERARIO		Distância (km)	Tempo de percurso (h-m)
PLANALTO			
A SÃO PAULO			
RODOVIA E FERROVIA		617,823	13-06
Planalto a Engenheiro Balduíno via Nipoã e Monte Aprazível	RM ônibus: baldeação em Monte Aprazível	57,500	1-56
Engenheiro Balduíno a Araraquara	EFA baldeação em Araraquara	246,026	6-31
Araraquara a São Paulo	CPEF e EFSJ	314,297	4-39
RODOVIA		584,000	10-16
Planalto ao Salto do Avanhandava via Bairro São Jerônimo, Fazenda Caturamo e Fazenda Aparecida	RM ônibus	32,000	1-04
Salto do Avanhandava a São Paulo via Lins, Bauru, Botucatu, Tietê e Cabreúva	RE	552,000	9-12
AO DISTRITO FEDERAL via São Paulo			
A BURITAMA			
RODOVIA via Bairro São Jerônimo e Zacarias	RM ônibus	27,000	0-54
A GLICÉRIO			
RODOVIA			
1. via Bairro São Jerônimo, Zacarias, Buritama, Pôrto Machado, Brejo Alegre e Juritis	RM ônibus: Planalto a Buritama	65,000	2-10
2. via Bairro São Jerônimo, Zacarias, Buritama, Pôrto Marcos Pereira, Birigui e Coroados	RM ônibus: baldeação em Butirama e Birigui	62,000	2-44
3		75,000	1-58
Planalto ao Salto do Avanhandava via Bairro São Jerônimo, Fazenda Caturamo e Fazenda Aparecida	RM ônibus	32,000	1-04
Salto do Avanhandava ao km 520 da Rodovia São Paulo-Mato Grosso (via Bauru)	RE	32,000	0-32
Km 520 a Glicério	RM	11,000	0-22

LOCALIDADE DE DESTINO, MEIO DE TRANSPORTE E ITINERÁRIO		Distância (km)	Tempo de percurso (h-m)
RODOVIA E FERROVIA	. . . . .	79,257	2-13
Planalto ao Salto do Avanhandava . via Bairro São Jerônimo, Fazenda Caturamo e Fazenda Aparecida	RM . . . . . ônibus: baldeação	32,000	1-04
Salto do Avanhandava ao entroncamento RE-RM no ramal de ligação entre a Rodovia São Paulo-Mato-Grosso (via Bauru) e São José do Rio Prêto	RE . . . . . ônibus	16,000	0-16
Entroncamento RE-RM a Penápolis .	RM . . . . . ônibus	11,000	0-22
Penápolis a Glicério	EFNOB	20,257	0-31
A JOSÉ BONIFÁCIO			
RODOVIA			
1. . . . . via Bairro Lagoa Sêca e Nipoã	RM . . . . . ônibus: Planalto a Nipoã	45,000	1-30
2.	. . . . .	66,000	1-38
Planalto a Salto do Avanhandava . . via Bairro São Jerônimo, Fazenda Caturamo e Fazenda Aparecida	RM . . . . . ônibus: baldeação	32,000	1-04
Salto do Avanhandava a José Bonifácio.	RE . . . . . ônibus	34,000	0-34
A MACAUBAL			
RODOVIA			
1. . . . . via Vila União e Junqueira	RM . . . . . ônibus: Planalto a Vila União; Junqueira a Macaubal	45,000	1-30
2. . . . . via Vila União, Poloni e Junqueira	RM . . . . . ônibus: baldeação em Poloni	59,500	2-00
3. . . . . via Fazenda Graciema	RM	29,500	1-00
A MONTE APRAZÍVEL			
RODOVIA . . . . . via Bairro Lagoa Sêca e Nipoã	RM . . . . . ônibus	47,000	1-34
A NIPOÃ			
RODOVIA . . . . . via Bairro Lagoa Sêca	RM . . . . . ônibus	25,000	0-50

LOCALIDADE DE DESTINO, MEIO DE TRANSPORTE E ITINERÁRIO		Distância (km)	Tempo de percurso (h-m)
A PENÁPOLIS			
RODOVIA		59,000	1-42
Planalto ao Salto do Avanhandava via Bairro São Jerônimo, Fazenda Caturamo e Fazenda Aparecida	RM ônibus: baldeação	32,000	1-04
Salto do Avanhandava ao entroncamento RE-RM no ramal de ligação entre a Rodovia São Paulo-Mato Grosso (via Bauru) e São José do Rio Prêto	RE ônibus	16,000	0-16
Entroncamento RE-RM a Penápolis	RM ônibus	11,000	0-22
AOS DISTRITOS			
A ZACARIAS			
RODOVIA via Bairro São Jerônimo	RM ônibus	14,000	0-28

PONGAÍ

A SÃO PAULO			
RODOVIA E FERROVIA		507,183	9-20
Pongaí a Pirajuí via Bairro Balde e Santo Antônio da Estiva	RM ônibus	32,000	1-04
Pirajuí a Bauru	EFNOB baldeação	73,900	2-01
Bauru a São Paulo	CPEF e EFSJ	401,283	6-15
	(ou EFS	396,254	10-03)
RODOVIA		454,000	8-03
Pongaí ao km 425 da Rodovia São Paulo-Mato Grosso (via Bauru) via Bairro Balde e Santo Antônio da Estiva	RM	29,000	0-58
Km 425 a São Paulo via Bauru, Botucatu, Tietê e Cabreúva	RE	425,000	7-05
AO DISTRITO FEDERAL via São Paulo			

LOCALIDADE DE DESTINO, MEIO DE TRANSPORTE E ITINERÁRIO		Distância (km)	Tempo de percurso (h-m)
A CAFELÂNDIA			
RODOVIA	RM	35,000	1-10
via Bairro Tibagi	ônibus		
A GUARANTÃ			
RODOVIA			
1.		50,000	1-24
Pongaí ao km 425 da Rodovia São Paulo-Mato Grosso (via Bauru)	RM	29,000	0-58
via Bairro Balde e Santo Antônio da Estiva	ônibus: baldeação em Pirajuí		
Km 425 ao km 441	RE	16,000	0-16
	ônibus		
Km 441 a Guarantã	RM	5,000	0-10
	ônibus		
2.		53,400	1-39
Pongaí ao km 452,4 da Rodovia São Paulo-Mato Grosso (via Bauru)	RM	40,000	1-20
via Bairro Tibagi e Cafelândia	ônibus: baldeação em Cafelândia		
Km 452,4 ao km 445	RE	7,400	0-07
	ônibus		
Km 445 a Guarantã	RM	6,000	0-12
	ônibus		
3.	RM	31,000	1-02
via Fazenda Santa Rita			
RODOVIA E FERROVIA			
1.		48,176	1-27
Pongaí a Cafelândia	RM	35,000	1-10
via Bairro Tibagi	ônibus		
Cafelândia a Guarantã	EFNOB	13,176	0-17
2.		54,687	1-34
Pongaí a Pirajuí	RM	32,000	1-04
via Bairro Balde e Santo Antônio da Estiva	ônibus		
Pirajuí a Guarantã	EFNOB	22,687	0-30
A NOVO HORIZONTE			
RODOVIA	RM	39,000	1-18
via Pôrto Ferrão	ônibus		

LOCALIDADE DE DESTINO, MEIO DE TRANSPORTE E ITINERÁRIO		Distância (km)	Tempo de percurso (h-m)
A PIRAJUÍ			
RODOVIA	RM	32,000	1-04
via Bairro Balde e Santo Antônio da Estiva	ônibus		
A URU			
RODOVIA			
1	RM	12,000	0-24
2	RM	22,500	0-46
via Bairro Balde	ônibus: Pongaí ao Bairro Balde		

POTIRENDABA

A SÃO PAULO			
RODOVIA E FERROVIA		520,962	10-11
Potirendaba a Cedral	RM ônibus	23,500	0-48
Cedral a Araraquara	EFA baldeação	183,165	4-44
Araraquara a São Paulo	CPEF e EFSJ	314,297	4-39
RODOVIA			
1		451,000	7-55
Potirendaba a Termas de Ibirá via Fazenda São Luís e Ibirá	RM	24,000	0-48
Termas de Ibirá a São Paulo via Araraquara, Rio Claro e Campinas	RE	427,000	7-07
2		458,500	8-01
Potirendaba ao km 454 da Rodovia São Paulo-Mato Grosso (via Rio Claro)	RM	21,500	0-44
Km 454 a São Paulo via Araraquara, Rio Claro e Campinas	RE	437,000	7-17
AO DISTRITO FEDERAL via São Paulo			
A CEDRAL			
RODOVIA	RM ônibus	23,500	0-48

LOCALIDADE DE DESTINO, MEIO DE TRANSPORTE E ITINERÁRIO		Distância (km)	Tempo de percurso (h-m)
A IBIRÁ			
RODOVIA			
1. via Fazenda São Luís	RM ônibus	16,000	0-32
2. via Bairro Água Santa	RM	22,000	0-44
A IRAPUÃ			
RODOVIA			
1.	RM ônibus	32,500	1-06
2. via Fazenda São Luís, Ibirá, Urupês e Fazenda Barreirão	RM ônibus	49,000	1-38
A NOVA ALIANÇA			
RODOVIA	RM ônibus	16,000	0-32
A SÃO JOSÉ DO RIO PRÊTO			
RODOVIA E FERROVIA		39,786	1-10
Potirendaba a Cedral	RM ônibus	23,500	0-48
Cedral a São José do Rio Prêto	EFA	16,286	0-22
RODOVIA			
1.	RM ônibus	36,500	1-14
2.		39,500	1-02
Potirendaba ao km 454 da Rodovia São Paulo-Mato Grosso (via Rio Claro)	RM	21,500	0-44
Km 454 a São José do Rio Prêto	RE	18,000	0-18
A URUPÊS			
RODOVIA			
1. via Fazenda São Luís e Ibirá	RM ônibus	32,000	1-04
2. via Bairro Água Santa e Ibirá	RM	38,000	1-16

LOCALIDADE DE DESTINO, MEIO DE TRANSPORTE E ITINERÁRIO		Distância (km)	Tempo de percurso (h-m)
PRESIDENTE ALVES			
A SÃO PAULO			
FERROVIA		459,759	7-48
Presidente Alves a Bauru	EFNOB baldeação	58,476	1-33
Bauru a São Paulo	CPEF e EFSJ	401,283	6-15
	(ou EFS	396,254	10-03)
RODOVIA via Bauru, Botucatu, Tietê e Cabreúva	RE	416,000	6-56
AO DISTRITO FEDERAL via São Paulo			
A AVAÍ			
FERROVIA	EFNOB	16,537	0-24
RODOVIA			
1.	RE	29,000	0-29
2.	RM	22,000	0-44
A GÁLIA			
RODOVIA		28,000	0-52
Presidente Alves ao cruzamento RM-RE no trecho Bauru-Marília	RM ônibus	24,000	0-48
Cruzamento RM-RE a Gália	RE ônibus	4,000	0-04
A GARÇA			
RODOVIA			
1.		49,500	1-36
Presidente Alves ao cruzamento RM-RE no trecho Bauru-Marília	RM ônibus	24,000	0-48
Cruzamento RM-RE a Gália	RE ônibus	4,000	0-04
Gália a Garça	RM ônibus	21,500	0-44
2. via Patrimônio São José	RM	34,000	1-08

LOCALIDADE DE DESTINO, MEIO DE TRANSPORTE E ITINERÁRIO		Distância (km)	Tempo de percurso (h-m)
3.		43,000	1-07
Presidente Alves ao cruzamento RM--RE no trecho Bauru-Marília . . .	RM	24,000	0-48
Cruzamento RM-RE a Garça . . .	RE	19,000	0-19
A PIRAJUÍ			
FERROVIA	EFNOB	15,424	0-24
RODOVIA	RE . . . . . ônibus	19,000	0-19
AOS DISTRITOS			
A GUARICANGA			
RODOVIA	. . . . .	20,000	0-25
Presidente Alves ao km 411 da Rodovia São Paulo-Mato Grosso (via Bauru) .	RE	15,000	0-15
Km 411 a Guaricanga	RM	5,000	0-10

PROMISSÃO

A SÃO PAULO			
FERROVIA	. . . . .	578,822	10-39
Promissão a Bauru	EFNOB	177,539	4-24
Bauru a São Paulo	CPEF e EFSJ	401,283	6-15
	(ou EFS	396,254	10-03)
RODOVIA	. . . . .	493,000	8-21
Promissão ao km 485 da Rodovia São Paulo-Mato Grosso (via Bauru) . .	RM	8,000	0-16
Km 485 a São Paulo . . . . . via Lins, Bauru, Botucatu, Tietê e Cabreúva	RE	485,000	8-05
AO DISTRITO FEDERAL via São Paulo			
A ALTO ALEGRE			
FERROVIA E RODOVIA	. . . . .	67,024	1-52
Promissão a Penápolis	EFNOB	42,024	1-02
Penápolis a Alto Alegre	RM . . . . . ônibus	25,000	0-50

LOCALIDADE DE DESTINO, MEIO DE TRANSPORTE E ITINERARIO		Distância (km)	Tempo de percurso (h-m)
RODOVIA			
1.	. . . . .	48,000	1-14
Promissão ao km 492 da Rodovia São Paulo-Mato Grosso (via Bauru) . . . via Bairro Agüinha	RM	7,000	0-14
Km 492 ao km 514	RE	22,000	0-22
Km 514 a Alto Alegre	RM	19,000	0-38
2. . . . . via Avanhandava e Penápolis	RM . . . . . ônibus: baldeação em Penápolis	52,000	1-44
A AVANHANDAVA			
FERROVIA	EFNOB	24,354	0-33
RODOVIA	RM . . . . . ônibus	12,000	0-24
A GETULINA			
FERROVIA E RODOVIA	. . . . .	50,487	1-01
Promissão a Lins	EFNOB	26,487	0-37
Lins a Getulina	RE . . . . . ônibus	24,000	0-24
RODOVIA			
1.	. . . . .	43,000	1-02
Promissão a Lins . . . . . via Guaiçara	RM . . . . . ônibus: baldeação	19,000	0-38
Lins a Getulina	RE . . . . . ônibus	24,000	0-24
2.	. . . . .	43,000	0-51
Promissão ao km 485 da Rodovia São Paulo-Mato Grosso (via Bauru) . . .	RM . . . . . ônibus	8,000	0-16
Km 485 a Getulina	RE . . . . . ônibus: baldeação em Lins	35,000	0-35
A GUAIÇARA			
FERROVIA	EFNOB	14,305	0-19
RODOVIA	RM . . . . . ônibus	11,000	0-22

LOCALIDADE DE DESTINO, MEIO DE TRANSPORTE E ITINERARIO		Distância (km)	Tempo de percurso (h-m)
A JOSÉ BONIFÁCIO			
RODOVIA			
1.	. . . . .	73,000	1-48
Promissão ao entroncamento RM-RE no ramal de ligação entre a Rodovia São Paulo-Mato Grosso (via Bauru) e São José do Rio Prêto . . . . . via Avanhandava e Barbosa	RM . . . . . ônibus	35,000	1-10
Entroncamento RM-RE a José Bonifácio . . . . . via Salto do Avanhandava	RE . . . . . ônibus	38,000	0-38
2. . . . . via Bairro Dinísia e Ubarana	RM . . . . . ônibus: Ubarana a José Bonifácio	68,000	2-16
A NOVA ALIANÇA			
RODOVIA . . . . . via Bairro Dinísia, Pôrto Carvalho, Adolfo, Mendonça, Bairro Monte Belo e Nova Itapirema	RM . . . . . ônibus: baldeação em Adolfo	86,800	2-54
AOS DISTRITOS			
A SANTA MARIA DO GURUPÁ			
RODOVIA . . . . . via Bairro Agüinha e Bairro Tobiaras	RM . . . . . ônibus	22,000	0-44

REGINÓPOLIS

A SÃO PAULO			
RODOVIA E FERROVIA			
1.	. . . . .	503,683	9-14
Reginópolis a Pirajuí. . . . . via Balbinos	RM . . . . . ônibus	28,500	0-58
Pirajuí a Bauru	EFNOB . . . . . baldeação	73,900	2-01
Bauru a São Paulo	CPEF e EFSJ	401,283	6-15
	(ou EFS	396,254	10-03)
2.	. . . . .	467,083	8-05
Reginópolis ao entroncamento RM-RE no trecho Bauru-Iacanga . . . via Bairro Santa Rosa, Fazenda Irmãos Prado e Fazenda Paulo Vale	RM . . . . . ônibus	46,000	1-37

LOCALIDADE DE DESTINO, MEIO DE TRANSPORTE E ITINERÁRIO		Distância (km)	Tempo de percurso (h-m)
Entroncamento RM-RE a Bauru . .	RE . . . . . ônibus	19,800	0-20
Bauru a São Paulo	CPEF e EFSJ	401,283	6-13
	(ou EFS	396,254	10-03)
RODOVIA			
1.	. . . . .	449,000	7-58
Reginópolis a Iacanga	RM . . . . . ônibus	29,000	0-58
Iacanga a São Paulo . . . . . via Bauru, Botucatu, Tietê e Cabreúva	RE	420,000	7-00
2.	. . . . .	450,500	7-57
Reginópolis ao km 425 da Rodovia São Paulo-Mato Grosso (via Bauru) . . via Balbinos	RM . . . . . ônibus	25,500	0-52
Km 425 a São Paulo . . . . . via Bauru, Botucatu, Tietê e Cabreúva	RE	425,000	7-05
AO DISTRITO FEDERAL via São Paulo			
A AREALVA			
RODOVIA . . . . . via Iacanga	RM . . . . . ônibus: baldeação em Iacanga	47,000	1-34
A AVAÍ			
RODOVIA			
1. . . . . via Bairro Santa Rosa	RM	43,000	1-26
2.	. . . . .	53,500	1-18
Reginópolis ao km 425 da Rodovia São Paulo-Mato Grosso (via Bauru) . . via Balbinos	RM . . . . . ônibus: Reginópolis a Pirajuí	25,500	0-50
Km 425 a Avaí	RE	28,000	0-28
A BAURU			
RODOVIA			
1.	. . . . .	65,800	1-52

LOCALIDADE DE DESTINO, MEIO DE TRANSPORTE E ITINERÁRIO		Distância (km)	Tempo de percurso (h-m)
Reginópolis ao entroncamento RM--RE no trecho Bauru-Iacanga . . . via Bairro Santa Rosa, Fazenda Irmãos Prado e Fazenda Paulo Vale	RM . . . . . ônibus	46,000	1-32
Entroncamento RM-RE a Bauru . .	RE . . . . . ônibus	19,800	0-20
2.	. . . . .	77,000	1-46
Reginópolis a Iacanga	RM . . . . . ônibus: baldeação	29,000	0-58
Iacanga a Bauru	RE . . . . . ônibus	48,000	0-48
A BORBOREMA			
RODOVIA			
1. . . . . via Pôrto João Passos	RM	44,000	1-28
2. . . . . via Pôrto Nicolau	RM	43,500	1-28
3. . . . . via Pradínia e Pôrto João Passos	RM	47,000	1-34
A IACANGA			
RODOVIA	RM . . . . . ônibus	29,000	0-58
A PIRAJUÍ			
RODOVIA . . . . . via Balbinos	RM . . . . . ônibus	28,500	0-58

SABINO

A SÃO PAULO			
RODOVIA E FERROVIA	. . . . .	587,335	11-05
Sabino a Lins . . . . . via Guapiranga	RM . . . . . ônibus	35,000	1-10
Lins a Bauru	EFNOB . . . . . baldeação	151,052	3-40
Bauru a São Paulo	CPEF e EFSJ	401,283	6-15
	(ou EFS	396,254	10-03)

LOCALIDADE DE DESTINO, MEIO DE TRANSPORTE E ITINERÁRIO		Distância (km)	Tempo de percurso (h-m)
RODOVIA		509,000	9-04
Sabino a Lins via Guapiranga	RM ônibus	35,000	1-10
Lins a São Paulo via Bauru, Botucatu, Tietê e Cabreúva	RE	474,000	7-54
AO DISTRITO FEDERAL via São Paulo			
A CAFELÂNDIA			
RODOVIA via Guapiranga, Lins, Fazenda Monlevade e Fazenda Paredão	RM ônibus: baldeação em Lins	59,000	1-58
RODOVIA E FERROVIA		76,289	1-47
Sabino a Lins via Guapiranga	RM ônibus	35,000	1-10
Lins a Cafelândia	EFNOB	41,289	0-37
A GUAIÇARA			
RODOVIA			
1. via Guapiranga e Lins	RM ônibus: baldeação em Lins	43,000	1-26
2. via Promissão	RM ônibus: Promissão a Guaiçara	47,000	1-34
RODOVIA E FERROVIA		47,182	1-29
Sabino a Lins via Guapiranga	RM ônibus	35,000	1-10
Lins a Guaiçara	EFNOB	12,182	0-19
A LINS			
RODOVIA via Guapiranga	RM ônibus	35,000	1-10
A NOVA ALIANÇA			
RODOVIA			
1. via Sales, Irapuã, Bairro Monte Belo e Nova Itapirema	RM ônibus: Sabino a Irapuã; Bairro Monte Belo a Nova Aliança	77,500	2-36
2. via Sales, Irapuã e Potirendaba	RM ônibus: baldeação em Irapuã e Potirendaba	81,000	2-42

LOCALIDADE DE DESTINO, MEIO DE TRANSPORTE E ITINERÁRIO		Distância (km)	Tempo de percurso (h-m)
3. via Sales, Adolfo, Mendonça, Bairro Monte Belo e Nova Itapirema	RM ônibus: baldeação em Sales e Adolfo	88,300	2-56
A NOVO HORIZONTE			
RODOVIA			
1. via Sales	RM ônibus	56,000	1-52
2. via Sales, Irapuã e Fazenda Caio Junqueira	RM ônibus	64,500	2-10
3. via Pôrto Junqueira	RM	64,000	2-08

URU

A SÃO PAULO			
RODOVIA E FERROVIA		508,683	9-24
Uru a Pirajuí via Santo Antônio da Estiva	RM ônibus	33,500	1-08
Pirajuí a Bauru	EFNOB baldeação	73,900	2-01
Bauru a São Paulo	CPEF e EFSJ	401,283	6-15
	(ou EFS	396,254	10-03)
RODOVIA		454,000	8-04
Uru ao km 424 da Rodovia São Paulo-Mato Grosso (via Bauru) via Balbinos	RM	30,000	1-00
Km 424 a São Paulo via Bauru, Botucatu, Tietê e Cabreúva	RE	424,000	7-04
AO DISTRITO FEDERAL via São Paulo			
A BALBINOS			
RODOVIA	RM	17,000	0-34
A NOVO HORIZONTE			
RODOVIA E FERROVIA		69,306	2-14
Uru a Borborema via Pradínia, Fazenda Esteio Lavrado e Bairro Vila Orestina	RM ônibus	42,000	1-24
Borborema a Novo Horizonte	CPEF	27,306	0-50

LOCALIDADE DE DESTINO, MEIO DE TRANSPORTE E ITINERÁRIO		Distância (km)	Tempo de percurso (h-m)
RODOVIA			
1. via Pongaí e Pôrto Ferrão	RM ônibus: Pongaí a Novo Horizonte	51,000	1-42
2. via Pradínia, Fazenda Esteio Lavrado e Bairro Vila Orestina	RM ônibus: baldeação no Bairro Vila Orestina	55,000	1-50
A PIRAJUÍ			
RODOVIA			
1. via Santo Antônio da Estiva	RM ônibus	33,500	1-08
2. via Balbinos	RM ônibus: Balbinos a Pirajuí	33,000	1-06
A PONGAÍ			
RODOVIA			
1.	RM	12,000	0-24
2. via Bairro Balde	RM ônibus: Bairro Balde a Pongaí	22,500	0-46

URUPÊS

A SÃO PAULO

RODOVIA E FERROVIA		492,108	9-25
Urupês a Catanduva via São João de Itaguaçu e Eliziário	RM ônibus	39,000	1-15
Catanduva a Araraquara	EFA baldeação	138,811	3-28
Araraquara a São Paulo	CPEF e EFSJ	314,297	4-39
RODOVIA		436,000	7-55
Urupês a Catanduva via São João de Itaguaçu e Eliziário	RM ônibus	39,000	1-18
Catanduva a São Paulo via Araraquara, Rio Claro e Campinas	RE	397,000	6-37

AO DISTRITO FEDERAL
via São Paulo

LOCALIDADE DE DESTINO, MEIO DE TRANSPORTE E ITINERÁRIO		Distância (km)	Tempo de percurso (h-m)
A CATANDUVA			
RODOVIA . . . . . via São João de Itaguaçu e Eliziário	RM . . . . . ônibus	39,000	1-18
A IBIRÁ			
RODOVIA	RM . . . . . ônibus	16,000	0-32
A IRAPUÃ			
RODOVIA . . . . . via Fazenda Barreirão	RM . . . . . ônibus	17,000	0-34
A ITAJOBI			
RODOVIA			
1. . . . . via Povoado das Palmeiras a Marapoama	RM	32,000	1-04
2. . . . . via Novo Horizonte e Bairro Capão Grosso	RM . . . . . ônibus: baldeação em Novo Horizonte	60,000	2-00
A NOVO HORIZONTE			
RODOVIA	RM . . . . . ônibus	30,000	1-00
A POTIRENDABA			
RODOVIA			
1. . . . . via Ibirá e Fazenda São Luís	RM . . . . . ônibus	32,000	1-04
2. . . . . via Ibirá e Bairro Água Santa	RM	38,000	1-16
AOS DISTRITOS			
A SÃO JOÃO DE ITAGUAÇU			
RODOVIA	RM . . . . . ônibus	11,000	0-22

TÁBUAS ITINERÁRIAS PAULISTAS

DÉCIMA REGIÃO

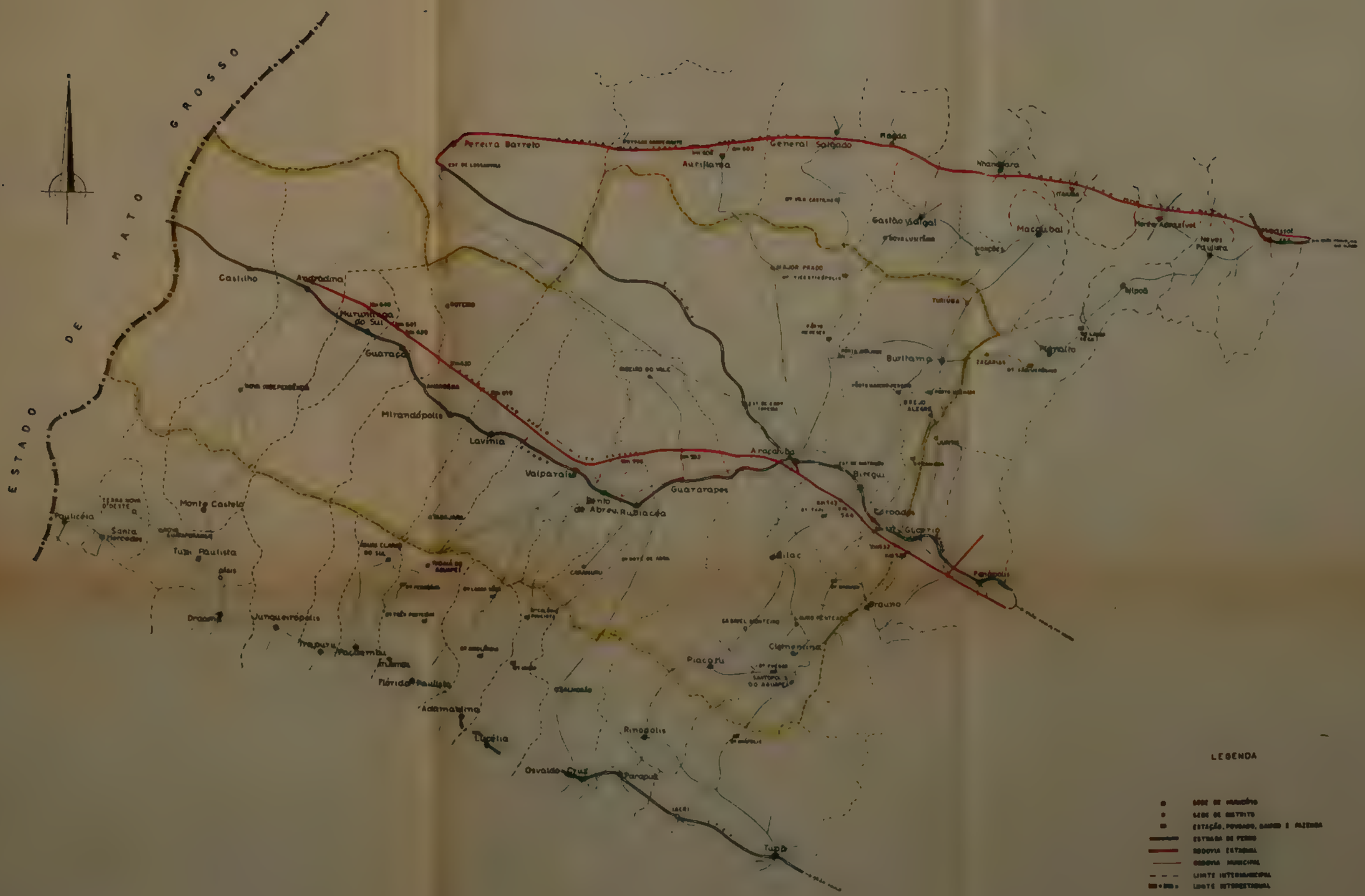

10.ª REGIÃO

1 - Andradina
2 - Araçatuba
3 - Bento de Abreu
4 - Bilac
5 - Birigui
6 - Buritama
7 - Castilho
8 - Clementina
9 - Coroados
10 - Guaraçaí
11 - Guararapes
12 - Lavínia
13 - Mirandópolis
14 - Murutinga do Sul
15 - Piacatu
16 - Rubiácea
17 - Valparaíso

LOCALIDADE DE DESTINO, MEIO DE TRANSPORTE E ITINERÁRIO		Distância (km)	Tempo de percurso (h-m)
ANDRADINA			
A SÃO PAULO			
FERROVIA		824,277	21-21
Andradina a Bauru	EFNOB baldeação	422,994	11-34
Bauru a São Paulo	CPEF e EFSJ	401,283	9-47
	(ou EFS	396,254	10-03)
RODOVIA via Valparaíso, Lins, Bauru, Botucatu, Tietê e Cabreúva	RE	662,000	11-02
AEROVIA via Birigui	"CRUZEIRO"	573,000	2-30
AO DISTRITO FEDERAL via São Paulo			
A CASTILHO			
FERROVIA	EFNOB	17,196	0-24
RODOVIA	RM ônibus	13,000	0-26
A GUARAÇAÍ			
FERROVIA	EFNOB	27,429	0-44
RODOVIA			
1. via Murutinga do Sul	RM ônibus	27,000	0-54
2.		25,000	0-29
Andradina ao km 641 da Rodovia São Paulo-Mato Grosso (via Bauru)	RE	21,000	0-21
Km 641 a Guaraçaí	RM	4,000	0-08
A MONTE CASTELO			
RODOVIA via Nova Independência	RM ônibus	61,000	2-02
A MURUTINGA DO SUL			
FERROVIA	EFNOB	18,367	0-28
RODOVIA			
1.	RM ônibus	19,000	0-38

LOCALIDADE DE DESTINO, MEIO DE TRANSPORTE E ITINERÁRIO		Distância (km)	Tempo de percurso (h-m)
2.		18,000	0-23
Andradina ao km 649 da Rodovia São Paulo-Mato Grosso (via Bauru)	RE	13,000	0-13
Km 649 a Murutinga do Sul	RM	5,000	0-10
A PEREIRA BARRETO			
RODOVIA		47,000	1-28
Andradina à Estação de Lussanvira	RM ônibus	41,000	1-22
Estação de Lussanvira a Pereira Barreto	RE ônibus	6,000	0-06
AOS DISTRITOS			
A NOVA INDEPENDÊNCIA			
RODOVIA	RM ônibus	30,000	1-00

ARAÇATUBA

A SÃO PAULO			
FERROVIA		681,515	13-34
Araçatuba a Bauru	EFNOB baldeação	280,272	7-19
Bauru a São Paulo	CPEF e EFSJ	401,283	6-15
	(ou EFS	390,254	10-03)
RODOVIA via Lins, Bauru, Botucatu, Tietê e Cabreúva	RE	562,000	9-22
AEROVIA			
1.	"CRUZEIRO"	470,000	1-50
2. via Campinas	"CRUZEIRO"	483,000	2-20
3. via Lins	"REAL"	470,000	2-15
4. via Penápolis	"REAL"	462,000	2-20
5. via São José do Rio Prêto	"REAL"	528,000	2-30

LOCALIDADE DE DESTINO, MEIO DE TRANSPORTE E ITINERÁRIO		Distância (km)	Tempo de percurso (h-m)
6. via Penápolis e Pirajuí	"REAL"	471,000	2-35
7. via Penápolis e Lins	"REAL"	469,000	2-35
8. via Penápolis, Lins e Pirajuí	"REAL"	460,000	2-55
9. via Barretos e Campinas	"REAL"	686,000	2-55
AO DISTRITO FEDERAL via São Paulo			
A AURIFLAMA			
RODOVIA via Major Prado	RM ônibus	67,000	2-14
A BILAC			
RODOVIA	RM ônibus	25,000	0-50
A BIRIGUI			
FERROVIA	EFNOB	19,522	0-32
RODOVIA			
1. via Estação de Guatambu	RM ônibus	15,000	0-30
2.		18,000	0-21
Araçatuba ao km 547 da Rodovia São Paulo-Mato Grosso (via Bauru)	RE ônibus	15,000	0-15
Km 547 a Birigui	RM	3,000	0-06
A BURITAMA			
RODOVIA			
1. via Pôrto Sarjobe	RM ônibus	48,000	1-36
2. via Estação de Guatambu, Birigui e Pôrto Marcos Pereira	RM ônibus: baldeação em Birigui	51,000	1-42
FERROVIA E RODOVIA		55,522	1-44
Araçatuba a Birigui	EFNOB	19,522	0-32
Birigui a Buritama via Pôrto Marcos Pereira	RM ônibus	36,000	1-12
A GASTÃO VIDIGAL			
RODOVIA via Pôrto Menezes, Bairro Vicentinópolis e Nova Lusitânia	RM ônibus	58,500	1-58

LOCALIDADE DE DESTINO, MEIO DE TRANSPORTE E ITINERÁRIO		Distância (km)	Tempo de percurso (h-m)
A GENERAL SALGADO			
RODOVIA			
1. via Pôrto Menezes, Bairro Vicentinópolis e Bairro Vila Castilho	RM ônibus	76,000	2-32
2.		88,500	2-39
Araçatuba ao km 603 da Rodovia São Paulo-Mato Grosso (via Rio Claro) . via Major Prado e Auriflama	RM ônibus	69,500	2-20
Km 603 a General Salgado	RE ônibus	19,000	0-19
A GUARARAPES			
FERROVIA	EFNOB	28,451	0-55
RODOVIA			
1.	RM ônibus	22,000	0-44
2.		27,000	0-33
Araçatuba ao km 583 da Rodovia São Paulo-Mato Grosso (via Bauru)	RE	21,000	0-21
Km 583 a Guararapes	RM	6,000	0-12
A LAVÍNIA			
FERROVIA	EFNOB	84,777	2-24
RODOVIA			
1.		65,000	1-13
Araçatuba ao km 619 da Rodovia São Paulo-Mato Grosso (via Bauru)	RE ônibus: Araçatuba a Valparaíso	57,000	0-57
Km 619 a Lavínia	RM	8,000	0-16
2. via Guararapes, Bento de Abreu e Valparaíso	RM ônibus	78,000	2-36
A PEREIRA BARRETO			
FERROVIA E RODOVIA		113,123	4-41
Araçatuba à Estação de Lussanvira	EFNOB	107,123	4-35
Estação de Lussanvira a Pereira Barreto	RE ônibus	6,000	0-06

LOCALIDADE DE DESTINO, MEIO DE TRANSPORTE E ITINERÁRIO		Distância (km)	Tempo de percurso (h-m)
RODOVIA			
1.		104,000	3-22
Araçatuba à Estação de Lussanvira . via Estação de Engenheiro Taveira	RM . . . . . ônibus	98,000	3-16
Estação de Lussanvira a Pereira Barreto	RE . . . . . ônibus	6,000	0-06
2.		122,500	2-52
Araçatuba ao km 630 da Rodovia São Paulo-Mato Grosso (via Bauru) . .	RE	68,000	1-08
Km 630 à Estação de Lussanvira . . via Roteiro	RM	48,500	1-38
Estação de Lussanvira a Pereira Barreto.	RE . . . . . ônibus	6,000	0-06
3.		127,000	3-18
Araçatuba ao km 606 da Rodovia São Paulo-Mato Grosso (via Rio Claro) . via Major Prado e Auriflama	RM . . . . . ônibus: baldeação em Auriflama	71,000	2-22
Km 606 a Pereira Barreto . . . . via Povoado Bandeirantes	RE . . . . . ônibus	56,000	0-56
A VALPARAÍSO			
FERROVIA	EFNOB	63,455	1-48
RODOVIA			
1.	RE . . . . . ônibus	42,000	0-42
2. . . . . via Guararapes e Bento de Abreu	RM . . . . . ônibus	55,000	1-50
AOS DISTRITOS			
A MAJOR PRADO			
RODOVIA	RM . . . . . ônibus	41,000	1-22

LOCALIDADE DE DESTINO, MEIO DE TRANSPORTE E ITINERARIO		Distância (km)	Tempo de percurso (h-m)
BENTO DE ABREU			
A SÃO PAULO			
FERROVIA		734,640	18-46
Bento de Abreu a Bauru	EFNOB baldeação	333,357	8-59
Bauru a São Paulo	CPEF e EFSJ	401,283	9-47
	(ou EFS	396,254	10-03)
RODOVIA		602,000	10,08
Bento de Abreu ao km 596 da Rodovia São Paulo-Mato Grosso (via Bauru)	RM	6,000	0-12
Km 596 a São Paulo via Lins, Bauru, Botucatu, Tietê e Cabreúva	RE	596,000	9-56
AO DISTRITO FEDERAL via São Paulo			
A ADAMANTINA			
RODOVIA			
1. via Bairro Colônia Paulista, Bairro União e Lucélia	RM ônibus: baldeação em Lucélia	70,000	2-20
2. via Valparaíso, Bairro Lagoa Sêca e Bairro Aidelândia	RM ônibus: baldeação em Valparaíso	77,000	2-34
RODOVIA E FERRODIA		71,068	2-18
Bento de Abreu a Lucélia via Bairro Colônia Paulista e Bairro União	RM ônibus	63,000	2-06
Lucélia a Adamantina	[illegible]	[illegible]	[illegible]
FERROVIA E RODOVIA		[illegible]	[illegible]
Bento de Abreu a Valparaíso	EFNOB	[illegible]	[illegible]
Valparaíso a Adamantina via Bairro Lagoa Sêca e Bairro Aidelândia	RM ônibus	[illegible]	[illegible]
A GUARARAPES			
FERROVIA	EFNOB	24,634	[illegible]
RODOVIA	RM ônibus	21,000	0-42
A LUCÉLIA			
RODOVIA via Bairro Colônia Paulista e Bairro União	RM ônibus	63,000	2-06

LOCALIDADE DE DESTINO, MEIO DE TRANSPORTE E ITINERÁRIO		Distância (km)	Tempo de percurso (h-m)
A RUBIÁCEA			
FERROVIA	EFNOB	11,070	0-15
RODOVIA	RM ônibus	16,000	0-32
A VALPARAÍSO			
FERROVIA	EFNOB	10,370	0-13
RODOVIA	RM ônibus	12,000	0-24

BILAC

A SÃO PAULO			
RODOVIA E FERROVIA		683,033	13-40
Bilac a Birigui via Bairro Tupi	RM ônibus	21,000	0-42
Birigui a Bauru	EFNOB baldeação	260,750	6-43
Bauru a São Paulo	CPEF e EFSJ	401,283	6-15
	(ou EFS	396,254	10-03)
RODOVIA		565,000	9-43
Bilac ao km 547 da Rodovia São Paulo-Mato Grosso (via Bauru) via Bairro Tupi	RM	18,000	0-36
Km 547 a São Paulo via Lins, Bauru, Botucatu, Tietê e Cabreúva	RE	547,000	9-07
AO DISTRITO FEDERAL via São Paulo			
A ARAÇATUBA			
RODOVIA	RM ônibus	25,000	0-50
A BIRIGUI			
RODOVIA via Bairro Tupi	RM ônibus	21,000	0-42
A CLEMENTINA			
RODOVIA via Lauro Penteado	ônibus		

LOCALIDADE DE DESTINO, MEIO DE TRANSPORTE E ITINERÁRIO		Distância (km)	Tempo de percurso (h-m)
A COROADOS			
RODOVIA			
1. via Bairro Tupi e Birigui	RM ônibus: baldeação em Birigui	30,000	1-00
2.		30,000	0-50
Bilac ao km 547 da Rodovia São Paulo-Mato Grosso (via Bauru)	RM	18,000	0-36
Km 547 ao km 537	RE	10,000	0-10
Km 537 a Coroados	RM	2,000	0-04
RODOVIA E FERROVIA		31,780	0-56
Bilac a Birigui via Bairro Tupi	RM ônibus	21,000	0-42
Birigui a Coroados	EFNOB	10,780	0-14
A GUARARAPES			
RODOVIA E FERROVIA		53,451	1-45
Bilac a Araçatuba	RM ônibus	25,000	0-50
Araçatuba a Guararapes	EFNOB	28,451	0-55
RODOVIA via Araçatuba	RM ônibus: baldeação em Araçatuba	47,000	1-34
A PIACATU			
RODOVIA via Gabriel Monteiro	RM ônibus	26,000	0-52
AOS DISTRITOS			
A GABRIEL MONTEIRO			
RODOVIA	RM ônibus	19,000	0-38

BIRIGUI

A SÃO PAULO			
FERROVIA		662,033	12-58
Birigui a Bauru	EFNOB baldeação	260,750	6-43

LOCALIDADE DE DESTINO, MEIO DE TRANSPORTE E ITINERARIO		Distância (km)	Tempo de percurso (h-m)
Bauru a São Paulo	CPEF e EFSJ	401,283	6-15
	(ou EFS	396,254	10-03)
RODOVIA		550,000	9-13
Birigui ao km 547 da Rodovia São Paulo-Mato Grosso (via Bauru)	RM	3,000	0-06
Km 547 a São Paulo via Lins, Bauru, Botucatu, Tietê e Cabreúva	RE	547,000	9-07
AEROVIA	"CRUZEIRO"	456,000	1-45
AO DISTRITO FEDERAL via São Paulo			
A ARAÇATUBA			
FERROVIA	EFNOB	19,522	0-31
RODOVIA			
1. via Estação de Guatambu	RM ônibus	15,000	0-30
2.		18,000	0-21
Birigui ao km 547 da Rodovia São Paulo-Mato Grosso (via Bauru)	RM ônibus	3,000	0-06
Km 547 a Araçatuba	RE ônibus	15,000	0-15
A BILAC			
RODOVIA via Bairro Tupi	RM ônibus	21,000	0-42
A BURITAMA			
RODOVIA via Pôrto Marcos Pereira	RM ônibus	36,000	1-12
A COROADOS			
FERROVIA	EFNOB	10,780	0-14
RODOVIA			
1.	RM ônibus	9,000	0-18
2.		12,000	0-17
Birigui ao km 544 da Rodovia São Paulo-Mato Grosso (via Bauru)	RM	3,000	0-06
Km 544 ao km 537	RE	7,000	0-07
Km 537 a Coroados	RM	2,000	0-04

LOCALIDADE DE DESTINO, MEIO DE TRANSPORTE E ITINERÁRIO		Distância (km)	Tempo de percurso (h-m)

BURITAMA

A SÃO PAULO

RODOVIA E FERROVIA

1.		623,025	13-24
Buritama a Mirassol via Planalto, Nipoã e Neves Paulista	RM ônibus: baldeação em Nipoã	90,000	3-00
Mirassol a Araraquara	EFA baldeação em São José do Rio Prêto e Araraquara	218,728	5-45
Araraquara a São Paulo	CPEF e EFSJ	314,297	4-39
2.		698,033	14-10
Buritama a Birigui via Pôrto Marcos Pereira	RM ônibus	36,000	1-12
Birigui a Bauru	EFNOB baldeação	260,750	6-43
Bauru a São Paulo	CPEF e EFSJ	401,283	6-15
	(ou EFS	396,254	10-03)
RODOVIA		588,000	10-25
Buritama ao km 547 da Rodovia São Paulo-Mato Grosso (via Bauru) via Pôrto Marcos Pereira e Birigui	RM	39,000	1-18
Km 547 a São Paulo via Lins, Bauru, Botucatu, Tietê e Cabreúva	RE	547,000	9-07

AO DISTRITO FEDERAL
via São Paulo

A ARAÇATUBA

RODOVIA

1. via Pôrto Sarjobe	RM ônibus	48,000	1-36
2. via Pôrto Marcos Pereira, Birigui e Estação de Guatambu	RM ônibus: baldeação em Birigui	51,000	1-42
RODOVIA E FERROVIA		55,522	1-43
Buritama a Birigui via Pôrto Marcos Pereira	RM ônibus	36,000	1-12
Birigui a Araçatuba	EFNOB	19,522	0-31

LOCALIDADE DE DESTINO, MEIO DE TRANSPORTE E ITINERÁRIO		Distância (km)	Tempo de percurso (h-m)
A BIRIGUI			
RODOVIA via Pôrto Marcos Pereira	RM ônibus	36,000	1-12
A COROADOS			
RODOVIA			
1. via Pôrto Marcos Pereira e Birigui	RM ônibus: baldeação em Birigui	45,000	1-30
2. via Pôrto Machado, Brejo Alegre e Bairro Caximba	RM	39,000	1-18
RODOVIA E FERROVIA		46,780	1-26
Buritama a Birigui via Pôrto Marcos Pereira	RM ônibus	36,000	1-12
Birigui a Coroados	EFNOB	10,780	0-14
A GASTÃO VIDIGAL			
RODOVIA			
1. via Turiúba, Macaubal e Monções	RM ônibus: baldeação em Macaubal	74,000	2-28
2. via Turiúba e Monções	RM ônibus: Buritama a Turiúba; Monções a Gastão Vidigal	45,000	1-30
A GLICÉRIO			
RODOVIA			
I. via Pôrto Marcos Pereira, Birigui e Coroados	RM ônibus: baldeação em Birigui	55,000	1-50
2. via Pôrto Machado, Brejo Alegre e Juritis	RM	38,000	1-16
3. via Pôrto Machado, Brejo Alegre, Bairro Caximba e Coroados	RM	49,000	1-38
RODOVIA E FERROVIA		56,930	1-41
Buritama a Birigui via Pôrto Marcos Pereira	RM ônibus	36,000	1-12
Birigui a Glicério	EFNOB	20,930	0-29

LOCALIDADE DE DESTINO, MEIO DE TRANSPORTE E ITINERARIO		Distância (km)	Tempo de percurso (h-m)
A MACAUBAL			
RODOVIA	RM	46,000	1-32
via Turiúba	ônibus		
A PLANALTO			
RODOVIA	RM	27,000	0-54
via Zacarias e Bairro São Jerônimo	ônibus		
AOS DISTRITOS			
A TURIÚBA			
RODOVIA	RM	18,000	0-36
	ônibus		

CASTILHO

A SÃO PAULO			
FERROVIA		841,473	21-51
Castilho a Bauru	EFNOB	440,190	12-04
	baldeação		
Bauru a São Paulo	CPEF e EFSJ	401,283	9-47
	(ou EFS	396,254	10-03)
RODOVIA		675,000	11-28
Castilho a Andradina	RM	13,000	0-26
	ônibus		
Andradina a São Paulo	RE	662,000	11-02
via Valparaíso, Lins, Bauru, Botucatu, Tietê e Cabreúva			
AO DISTRITO FEDERAL			
via São Paulo			
A ANDRADINA			
FERROVIA	EFNOB	17,196	0-25
RODOVIA	RM	13,000	0-26
	ônibus		
A PAULICÉIA			
RODOVIA	RM	123,000	4-06
via Andradina, Nova Independência, Monte Castelo, Tupi Paulista, Nova Guataporanga, Terra Nova d'Oeste e Santa Mercedes	ônibus: baldeação em Andradina e Tupi Paulista		

LOCALIDADE DE DESTINO, MEIO DE TRANSPORTE E ITINERÁRIO		Distância (km)	Tempo de percurso (h-m)
FERROVIA E RODOVIA		127,196	4-05
Castilho a Andradina	EFNOB	17,196	0-25
Andradina a Paulicéia via Nova Independência, Monte Castelo, Tupi Paulista, Nova Guataporanga, Terra Nova d'Oeste e Santa Mercedes	RM ônibus: baldeação em Tupi Paulista	110,000	3-40
A PEREIRA BARRETO			
RODOVIA		60,000	1-54
Castilho à Estação de Lussanvira via Andradina	RM ônibus: baldeação em Andradina	54,000	1-48
Estação de Lussanvira a Pereira Barreto	RE ônibus	6,000	0-06
FERROVIA E RODOVIA		64,196	1-53
Castilho a Andradina	EFNOB	17,196	0-25
Andradina à Estação de Lussanvira	RM	41,000	1-22
Estação de Lussanvira a Pereira Barreto	RE ônibus	6,000	0-06
A TUPI PAULISTA			
RODOVIA via Andradina, Nova Independência e Monte Castelo	RM ônibus: baldeação em Andradina	86,000	2-52
FERROVIA E RODOVIA		90,196	2-51
Castilho a Andradina	EFNOB	17,196	0-25
Andradina a Tupi Paulista via Nova Independência e Monte Castelo	RM ônibus	73,000	2-26

CLEMENTINA

A SÃO PAULO

RODOVIA E FERROVIA

1		661,054	13-48
Clementina a Tupã via Santópolis do Aguapeí e Bairro Anápolis	RM ônibus	57,000	1-54
Tupã a São Paulo	CPEF e EFSJ baldeação em Marília	604,054	11-54

LOCALIDADE DE DESTINO, MEIO DE TRANSPORTE E ITINERÁRIO		Distância (km)	Tempo de percurso (h-m)
2.	. . . . .	674,846	13-37
Clementina a Penápolis . . . . . via Braúna	RM . . . . . ônibus	54,000	1-48
Penápolis a Bauru	EFNOB . . . . . baldeação	219,563	5-34
Bauru a São Paulo	CPEF e EFSJ	401,283	6-15
	(ou EFS	396,254	10-03)
RODOVIA	. . . . .	562,000	9-55
Clementina ao km 529 da Rodovia São Paulo-Mato Grosso (via Bauru) . . via Braúna	RM	33,000	1-06
Km 529 a São Paulo . . . . . via Lins, Bauru, Botucatu, Tietê e Cabreúva	RE	529,000	8-49
AO DISTRITO FEDERAL via São Paulo			
A BILAC			
RODOVIA . . . . . via Lauro Penteado	RM . . . . . ônibus	21,000	0-42
A BRAÚNA			
RODOVIA	RM . . . . . ônibus	20,000	0-40
A COROADOS			
RODOVIA			
1. . . . . via Bairro Baguaçu	RM . . . . . ônibus	35,000	1-10
2. . . . . via Braúna	RM . . . . . ônibus: Braúna a Coroados	42,000	1-24
A PIACATU			
RODOVIA			
1. . . . . via Bairro Fulgor	RM	25,000	0-50
2. . . . . via Lauro Penteado e Bairro Fulgor	RM	28,000	0-56

LOCALIDADE DE DESTINO, MEIO DE TRANSPORTE E ITINERÁRIO		Distância (km)	Tempo de percurso (h-m)
A TUPÃ			
RODOVIA	RM	57,000	1-54
via Santópolis do Aguapeí e Bairro Anápolis	ônibus		
AOS DISTRITOS			
A LAURO PENTEADO			
RODOVIA	RM	7,000	0-14
	ônibus		
A SANTÓPOLIS DO AGUAPEÍ			
RODOVIA	RM	12,000	0-24
	ônibus		

COROADOS

A SÃO PAULO			
FERROVIA		651,253	12-43
Coroados a Bauru	EFNOB	249,970	6-28
	baldeação		
Bauru a São Paulo	CPEF e EFSJ	401,283	6-15
	(ou EFS	396,254	10-03)
RODOVIA		539,000	9-01
Coroados ao km 537 da Rodovia São Paulo-Mato Grosso (via Bauru)	RM	2,000	0-04
Km 537 a São Paulo	RE	537,000	8-57
via Lins, Bauru, Botucatu, Tietê e Cabreúva			
AO DISTRITO FEDERAL			
via São Paulo			
A BILAC			
RODOVIA			
1.	RM	30,000	1-00
via Birigui e Bairro Tupi	ônibus: baldeação em Birigui		
2.		30,000	0-50
Coroados ao km 537 da Rodovia São Paulo-Mato Grosso (via Bauru)	RM	2,000	0-04
Km 537 ao km 547	RE	10,000	0-10
Km 547 a Bilac	RM	18,000	0-36

LOCALIDADE DE DESTINO, MEIO DE TRANSPORTE E ITINERÁRIO		Distância (km)	Tempo de percurso (h-m)
FERROVIA E RODOVIA		31,780	0-58
Coroados a Birigui	EFNOB	10,780	0-14
Birigui a Bilac via Bairro Tupi	RM ônibus	21,000	0-42
A BIRIGUI			
FERROVIA	EFNOB	10,780	0-14
RODOVIA			
1.	RM ônibus	9,000	0-18
2.		12,000	0-17
Coroados ao km 537 da Rodovia São Paulo-Mato Grosso (via Bauru)	RM	2,000	0-04
Km 537 ao km 544	RE	7,000	0-07
Km 544 a Birigui	RM	3,000	0-06
A BRAÚNA			
RODOVIA			
1.	RM ônibus	22,000	0-44
2. via Bairro Baguaçu	RM ônibus	28,000	0-56
A BURITAMA			
RODOVIA			
1. via Birigui e Pôrto Marcos Pereira	RM ônibus: baldeação em Birigui	45,000	1-30
2. via Bairro Caximba, Brejo Alegre e Pôrto Machado	RM	39,000	1-18
FERROVIA E RODOVIA		46,780	1-26
Coroados a Birigui	EFNOB	10,780	0-14
Birigui a Buritama via Pôrto Marcos Pereira	RM ônibus	36,000	1-12
A CLEMENTINA			
RODOVIA			
1. via Bairro Baguaçu	RM ônibus	35,000	1-10

LOCALIDADE DE DESTINO, MEIO DE TRANSPORTE E ITINERARIO		Distância (km)	Tempo de percurso (h-m)
2. via Braúna	RM ônibus: Coroados a Braúna	42,000	1-24
A GLICÉRIO			
FERROVIA	EFNOB	10,150	0-14
RODOVIA			
1.	RM ônibus	10,000	0-20
2.		13,000	0-21
Coroados ao km 537 da Rodovia São Paulo-Mato Grosso (via Bauru)	RM	2,000	0-04
Km 537 ao km 532	RE	5,000	0-05
Km 532 a Glicério	RM	6,000	0-12
AOS DISTRITOS			
A BREJO ALEGRE			
RODOVIA via Bairro Caximba	RM	26,000	0-52

GUARAÇAÍ

A SÃO PAULO			
FERROVIA		796,848	20-35
Guaraçaí a Bauru	EFNOB baldeação	395,565	10-48
Bauru a São Paulo	CPEF e EFSJ	401,283	9-47
	(ou EFS	396,254	10-03)
RODOVIA		643,000	10-47
Guaraçaí ao km 639 da Rodovia São Paulo-Mato Grosso (via Bauru)	RM	4,000	0-05
Km 639 a São Paulo via Valparaíso, Lins, Bauru, Botucatu, Tietê e Cabreúva	RE	639,000	10-39
AO DISTRITO FEDERAL via São Paulo			

LOCALIDADE DE DESTINO, MEIO DE TRANSPORTE E ITINERÁRIO		Distância (km)	Tempo de percurso (h-m)
A ANDRADINA			
FERROVIA	EFNOB	27,429	0-41
RODOVIA			
1. via Murutinga do Sul	RM ônibus	27,000	0-54
2.		25,000	0-29
Guaraçaí ao km 641 da Rodovia São Paulo-Mato Grosso (via Bauru)	RM	4,000	0-08
Km 641 a Andradina	RE	21,000	0-21
A JUNQUEIRÓPOLIS			
RODOVIA			
1. via Murutinga do Sul, Andradina, Nova Independência, Monte Castelo, Tupi Paulista, Oásis e Dracena	RM ônibus: baldeação em Andradina e Tupi Paulista	124,000	4-08
2. via Mirandópolis, Lavínia, Tabajara, Indaiá do Aguapeí, Pacaembu e Irapuru	RM ônibus: Guaraçaí a Lavínia; Indaiá do Aguapeí a Junqueirópolis; baldeação em Pacaembu	112,000	3-44
FERROVIA E RODOVIA		124,429	3-55
Guaraçaí a Andradina	EFNOB	27,429	0-41
Andradina a Junqueirópolis via Nova Independência, Monte Castelo, Tupi Paulista, Oásis e Dracena	RM ônibus: baldeação em Tupi Paulista	97,000	3-14
A MIRANDÓPOLIS			
FERROVIA	EFNOB	20,998	0-39
RODOVIA via Amandaba	RM ônibus	20,000	0-40
A MONTE CASTELO			
RODOVIA via Murutinga do Sul, Andradina e Nova Independência	RM ônibus: baldeação em Andradina	88,000	2-56

LOCALIDADE DE DESTINO, MEIO DE TRANSPORTE E ITINERÁRIO		Distância (km)	Tempo de percurso (h-m)
FERROVIA E RODOVIA		88,429	2-43
Guaraçaí a Andradina	EFNOB	27,429	0-41
Andradina a Monte Castelo via Nova Independência	RM ônibus	61,000	2-02
A MURUTINGA DO SUL			
FERROVIA	EFNOB	9,062	0-13
RODOVIA	RM ônibus	8,000	0-16

GUARARAPES

A SÃO PAULO

FERROVIA		710,006	18-09
Guararapes a Bauru	EFNOB baldeação	308,723	8-22
Bauru a São Paulo	CPEF e EFSJ	401,283	9-47
	(ou EFS	396,254	10-03)
RODOVIA		589,000	9-55
Guararapes ao km 583 da Rodovia São Paulo-Mato Grosso (via Bauru)	RM	6,000	0-12
Km 583 a São Paulo via Lins, Bauru, Botucatu, Tietê e Cabreúva	RE	583,000	9-43

AO DISTRITO FEDERAL
via São Paulo

A ARAÇATUBA

FERROVIA	EFNOB	28,451	0-43
RODOVIA			
1.	RM ônibus	22,000	0-44
2.		27,000	0-33
Guararapes ao km 583 da Rodovia São Paulo-Mato Grosso (via Bauru)	RM	6,000	0-12
Km 583 a Araçatuba	RE	21,000	0-21

LOCALIDADE DE DESTINO, MEIO DE TRANSPORTE E ITINERÁRIO		Distância (km)	Tempo de percurso (h-m)
A BENTO DE ABREU			
FERROVIA	EFNOB	24,634	0-36
RODOVIA	RM ônibus	21,000	0-42
A BILAC			
FERROVIA E RODOVIA		53,451	1-33
Guararapes a Araçatuba	EFNOB	28,451	0-43
Araçatuba a Bilac	RM ônibus	25,000	0-50
RODOVIA via Araçatuba	RM ônibus: baldeação em Araçatuba	47,000	1-34
A OSVALDO CRUZ			
RODOVIA via Rubiácea, Bairro Nove de Abril e Salmorão	RM ônibus	80,000	2-40
A PIACATU			
RODOVIA via Araçatuba, Bilac e Gabriel Monteiro	RM ônibus: baldeação em Araçatuba	73,000	2-26
FERROVIA E RODOVIA		79,451	2-25
Guararapes a Araçatuba	EFNOB	28,451	0-43
Araçatuba a Piacatu	RM ônibus	51,000	1-42
A RUBIÁCEA			
FERROVIA	EFNOB	13,564	0-18
RODOVIA	RM ônibus	13,000	0-26
A VALPARAÍSO			
FERROVIA	EFNOB	35,004	0-50
RODOVIA			
1.		27,000	0-33
Guararapes ao km 583 da Rodovia São Paulo-Mato Grosso (via Bauru)	RM	6,000	0-12
Km 583 a Valparaíso	RE	21,000	0-21

LOCALIDADE DE DESTINO, MEIO DE TRANSPORTE E ITINERARIO		Distância (km)	Tempo de percurso (h-m)
2. via Bento de Abreu	RM ônibus	33,000	1-06
AOS DISTRITOS			
A RIBEIRO DO VALE			
RODOVIA	RM ônibus	24,000	0-48

LAVÍNIA

A SÃO PAULO			
FERROVIA		766,332	19-36
Lavínia a Bauru	EFNOB baldeação	365,049	9-49
Bauru a São Paulo	CPEF e EFSJ	401,283	9-47
	(ou EFS	396,254	10-03)
RODOVIA		627,000	10-35
Lavínia ao km 619 da Rodovia São Paulo-Mato Grosso (via Bauru)	RM	8,000	0-16
Km 619 a São Paulo via Valparaíso, Lins, Bauru, Botucatu, Tietê e Cabreúva	RE	619,000	10-19
AO DISTRITO FEDERAL via São Paulo			
A ARAÇATUBA			
FERROVIA	EFNOB	84,777	2-10
RODOVIA			
1.		65,000	1-13
Lavínia ao km 619 da Rodovia São Paulo-Mato Grosso (via Bauru)	RM	8,000	0-16
Km 619 a Araçatuba	RE ônibus: Valparaíso a Araçatuba	57,000	0-57
2. via Valparaíso, Bento de Abreu e Guararapes	RM ônibus	78,000	2-36

LOCALIDADE DE DESTINO, MEIO DE TRANSPORTE E ITINERÁRIO		Distância (km)	Tempo de percurso (h-m)
A FLÓRIDA PAULISTA			
RODOVIA	RM	55,000	1-50
via Tabajara, Indaiá do Aguapeí e Bairro Três Porteiras			
A MIRANDÓPOLIS			
FERROVIA	EFNOB	9,518	0-13
RODOVIA	RM	10,000	0-20
	ônibus		
A PACAEMBU			
RODOVIA			
1.	RM	59,500	2-00
via Tabajara e Águas Claras do Sul			
2.	RM	61,500	2-04
via Tabajara, Indaiá do Aguapeí e Bairro Perobália	ônibus: Indaiá do Aguapeí a Pacaembu		
A VALPARAÍSO			
FERROVIA	EFNOB	21,322	0-30
RODOVIA			
1.	RM	23,000	0-46
	ônibus		
2.		23,000	0-31
Lavínia ao km 619 da Rodovia São Paulo-Mato Grosso (via Bauru)	RM	8,000	0-16
Km 619 a Valparaíso	RE	15,000	0-15
AOS DISTRITOS			
A TABAJARA			
RODOVIA	RM	23,000	0-46

MIRANDÓPOLIS

A SÃO PAULO			
FERROVIA		775,850	19-51
Mirandópolis a Bauru	EFNOB	374,567	10,04
	baldeação		
Bauru a São Paulo	CPEF e EFSJ	401,283	9-47
	(ou EFS	396,254	10-03)

LOCALIDADE DE DESTINO, MEIO DE TRANSPORTE E ITINERÁRIO		Distância (km)	Tempo de percurso (h-m)
RODOVIA		638,500	10-48
Mirandópolis ao km 630 da Rodovia São Paulo-Mato Grosso (via Bauru)	RM	8,500	0-18
Km 630 a São Paulo. via Valparaíso, Lins, Bauru, Botucatu, Tietê e Cabreúva	RE	630,000	10-30
AO DISTRITO FEDERAL via São Paulo			
A GUARAÇAÍ			
FERROVIA	EFNOB	20,998	0-39
RODOVIA via Amandaba	RM ônibus	20,000	0-40
A IRAPURU			
RODOVIA			
1. via Lavínia, Tabajara, Indaiá do Aguapeí, Bairro Perobália e Pacaembu	RM ônibus: Mirandópolis a Lavínia; Indaiá do Aguapeí a Irapuru	83,000	2-46
2. via Lavínia, Tabajara, Águas Claras do Sul e Pacaembu	RM ônibus: Mirandópolis a Lavínia; Pacaembu a Irapuru	81,000	2-42
FERROVIA E RODOVIA		82,518	2-39
Mirandópolis a Lavínia	EFNOB	9,518	0-13
Lavínia a Irapuru via Tabajara, Indaiá do Aguapeí, Bairro Perobália e Pacaembu	RM ônibus: Indaiá do Aguapeí a Irapuru	73,000	2-26
A LAVÍNIA			
FERROVIA	EFNOB	9,518	0-13
RODOVIA	RM ônibus	10,000	0-20
A PACAEMBU			
RODOVIA			
1. via Lavínia, Tabajara, Indaiá do Aguapeí e Bairro Perobália	RM ônibus: Mirandópolis a Lavínia; Indaiá do Aguapeí a Pacaembu	71,500	2-24
2. via Lavínia, Tabajara e Águas Claras do Sul	RM ônibus: Mirandópolis a Lavínia	69,500	2-22

LOCALIDADE DE DESTINO, MEIO DE TRANSPORTE E ITINERÁRIO		Distância (km)	Tempo de percurso (h-m)
FERROVIA E RODOVIA		67,018	2-09
Mirandópolis a Lavínia	EFNOB	9,518	0-13
Lavínia a Pacaembu via Tabajara, Indaiá do Aguapeí e Bairro Perobália	RM ônibus: Indaiá do Aguapeí a Pacaembu	57,500	1-56
A PEREIRA BARRETO			
RODOVIA		63,000	2-00
Mirandópolis à Estação de Lussanvira via Roteiro	RM ônibus	57,000	1-54
Estação de Lussanvira a Pereira Barreto	RE ônibus	6,000	0-06
AOS DISTRITOS			
A AMANDABA			
FERROVIA	EFNOB	9,216	0-15
RODOVIA	RM ônibus	8,000	0-16
A ROTEIRO			
RODOVIA	RM ônibus	23,000	0-46

MURUTINGA DO SUL

A SÃO PAULO

FERROVIA		805,910	20-52
Murutinga do Sul a Bauru	EFNOB baldeação	404,627	11-05
Bauru a São Paulo	CPEF e EFSJ	401,283	9-47
	(ou EFS	396,254	10-03)
RODOVIA		654,000	10-59
Murutinga do Sul ao km 649 da Rodovia São Paulo-Mato Grosso (via Bauru)	RM	5,000	0-10
Km 649 a São Paulo via Valparaíso, Lins, Bauru, Botucatu, Tietê e Cabreúva	RE	649,000	10-49

LOCALIDADE DE DESTINO, MEIO DE TRANSPORTE E ITINERARIO		Distância (km)	Tempo de percurso (h-m)
AO DISTRITO FEDERAL via São Paulo			
A ANDRADINA			
FERRovia	EFNOB	18,367	0-26
RODOVIA			
1.	RM ônibus	19,000	0-38
2.		18,000	0-23
Murutinga do Sul ao km 649 da Rodovia São Paulo-Mato Grosso (via Bauru)	RM	5,000	0-10
Km 649 a Andradina	RE	13,000	0-13
A GUARAÇAÍ			
FERRovia	EFNOB	9,062	0-15
RODOVIA	RM ônibus	8,000	0-16

PIACATU

A SÃO PAULO			
RODOVIA E FERROVIA		674,860	14-04
Piacatu a Parapuã via Rinópolis	RM ônibus	35,000	1-10
Parapuã a São Paulo	CPEF e EFSJ baldeação em Marília	639,860	12-54
RODOVIA		591,000	10-35
Piacatu ao km 547 da Rodovia São Paulo-Mato Grosso (via Bauru) via Gabriel Monteiro, Bilac e Bairro Tupi	RM ônibus: Piacatu a Birigui	44,000	1-28
Km 547 a São Paulo via Lins, Bauru, Botucatu, Tietê e Cabreúva	RE	547,000	9-07
AO DISTRITO FEDERAL via São Paulo			
A BILAC			
RODOVIA via Gabriel Monteiro	RM ônibus	26,000	0-52

LOCALIDADE DE DESTINO, MEIO DE TRANSPORTE E ITINERÁRIO		Distância (km)	Tempo de percurso (h-m)
A CLEMENTINA			
RODOVIA			
1. via Bairro Fulgor.	RM	25,000	0-50
2. via Bairro Fulgor e Lauro Penteado	RM	28,000	0-56
A GUARARAPES			
RODOVIA via Gabriel Monteiro, Bilac e Araçatuba	RM ônibus: baldeação em Araçatuba	73,000	2-26
RODOVIA E FERROVIA		79,451	2-37
Piacatu a Araçatuba	RM ônibus	51,000	1-42
Araçatuba a Guararapes	EFNOB	28,451	0-55
A OSVALDO CRUZ			
RODOVIA via Rinópolis e Parapuã	RM ônibus: baldeação em Parapuã	45,800	1-32
RODOVIA E FERROVIA		45,263	1-27
Piacatu a Parapuã via Rinópolis	RM ônibus	35,800	1-12
Parapuã a Osvaldo Cruz	CPEF	9,463	0-15
A RINÓPOLIS			
RODOVIA	RM ônibus	23,500	0-48
A TUPÃ			
RODOVIA			
1. via Rinópolis	RM ônibus	64,000	2-[illegible]
2. via Bairro Fulgor, Santópolis [illegible]	RM ônibus: Santópolis [illegible]	[illegible]	[illegible]

LOCALIDADE DE DESTINO, MEIO DE TRANSPORTE E ITINERÁRIO		Distância (km)	Tempo de percurso (h-m)

RUBIÁCEA

A SÃO PAULO

FERROVIA		723,570	18-29
Rubiácea a Bauru	EFNOB baldeação	322,287	8-42
Bauru a São Paulo	CPEF e EFSJ	401,283	9-47
	(ou EFS	396,254	10-03)
RODOVIA		602,000	10-21
Rubiácea ao km 583 da Rodovia São Paulo-Mato Grosso (via Bauru) via Guararapes	RM	19,000	0-38
Km 583 a São Paulo via Lins, Bauru, Botucatu, Tietê e Cabreúva	RE	583,000	9-43

AO DISTRITO FEDERAL
de São Paulo

A BENTO DE ABREU

FERROVIA	EFNOB	11,070	0-17
RODOVIA	RM ônibus	16,000	0-32

A GUARARAPES

FERROVIA	EFNOB	13,564	0-17
RODOVIA	RM ônibus	13,000	0-26

[illegible]

[illegible]

1 [illegible] Bento de Abreu, Bairro Colônia Paulista e Bairro União	RM ônibus; baldeação em Bento de Abreu	79,000	2-38
2 [illegible] Bairro Nove de Abril, [illegible] e Ibirapuera	RM ônibus; baldeação em Nova Cruz	80,000	2-40
FERROVIA e RODOVIA		74,070	2-23
Rubiácea a Bento de Abreu	EFNOB	11,070	0-17
Bento de Abreu a Lucelia via Bairro Colônia Paulista e [illegible]	RM ônibus	63,000	2-06

LOCALIDADE DE DESTINO, MEIO DE TRANSPORTE E ITINERÁRIO		Distância (km)	Tempo de percurso (h-m)
A OSVALDO CRUZ			
RODOVIA	RM	67,000	2-14
via Bairro Nove de Abril e Salmorão	ônibus		
AOS DISTRITOS			
A CARAMURU			
RODOVIA	RM	16,000	0-32

VALPARAÍSO

A SÃO PAULO			
FERROVIA		745,010	19-01
Valparaíso a Bauru	EFNOB	343,727	9-14
	baldeação		
Bauru a São Paulo	CPEF e EFSJ	401,283	9-47
	(ou EFS	396,254	10-03)
RODOVIA	RE	604,000	10-04
via Lins, Bauru, Botucatu, Tietê e Cabreúva			
AO DISTRITO FEDERAL			
via São Paulo			
A ADAMANTINA			
RODOVIA	RM	65,000	2-10
via Bairro Lagoa Sêca e Bairro Aidelândia	ônibus		
A ARAÇATUBA			
FERROVIA	EFNOB	63,455	1-35
RODOVIA			
1.	RE	42,000	0-42
	ônibus		
2.	RM	55,000	1-50
via Bento de Abreu e Guararapes	ônibus		
A BENTO DE ABREU			
FERROVIA	EFNOB	10,370	0-13
RODOVIA	RM	12,000	0-24
	ônibus		

LOCALIDADE DE DESTINO, MEIO DE TRANSPORTE E ITINERÁRIO		Distância (km)	Tempo de percurso (h-m)
A FLÓRIDA PAULISTA			
RODOVIA			
1. via Bairro Lagoa Sêca e Bairro Aidelândia	RM ônibus: baldeação em Adamantina	70,000	2-20
2. via Indaiá do Aguapeí, Bairro Perobália, Pacaembu e Atlântida	RM ônibus: baldeação em Pacaembu	82,000	2-44
3. via Bairro Lagoa Sêca	RM	59,500	2-00
4. via Indaiá do Aguapeí e Bairro Três Porteiras	RM	61,000	2-02
A GUARARAPES			
FERROVIA	EFNOB	35,004	0-49
RODOVIA			
1.		27,000	0-33
Valparaíso ao km 583 da Rodovia São Paulo-Mato Grosso (via Bauru)	RE	21,000	0-21
Km 583 a Guararapes	RM	6,000	0-12
2. via Bento de Abreu	RM ônibus	33,000	1-06
A LAVÍNIA			
FERROVIA	EFNOB	21,322	0-29
RODOVIA			
1.	RM ônibus	23,000	0-46
2.		23,000	0-31
Valparaíso ao km 619 da Rodovia São Paulo-Mato Grosso (via Bauru)	RE	15,000	0-15
Km 619 a Lavínia	RM	8,000	0-16


G
E
R
A
I
S
e Faria

TÁBUAS ITINERÁRIAS PAULISTAS

DÉCIMA PRIMEIRA REGIÃO

11.ª REGIÃO

1 - Álvares Florence
2 - Américo de Campos
3 - Auriflama
4 - Bálsamo
5 - Cardoso
6 - Catanduva
7 - Cedral
8 - Cosmorama
9 - Estrêla d'Oeste
10 - Fernandópolis
11 - Gastão Vidigal
12 - General Salgado
13 - Guapiaçu
14 - Guaraci
15 - Ibirá
16 - Icém
17 - Indiaporã
18 - Jales
19 - Macaubal
20 - Magda
21 - Mirassol
22 - Monte Aprazível
23 - Neves Paulista
24 - Nhandeara
25 - Nipoã
26 - Nova Granada
27 - Olímpia
28 - Palestina
29 - Paulo de Faria
30 - Pereira Barreto
31 - Pindorama
32 - Poloni
33 - Riolândia
34 - Santa Fé do Sul
35 - São José do Rio Prêto
36 - Tabapuã
37 - Tanabi
38 - Urupês
39 - Valentim Gentil
40 - Votuporanga

LOCALIDADE DE DESTINO, MEIO DE TRANSPORTE E ITINERARIO		Distância (km)	Tempo de percurso (h-m)

ÁLVARES FLORENCE

A SÃO PAULO

RODOVIA E FERROVIA		633,108	13-23
Álvares Florence a Votuporanga	RM ônibus	16,000	0-32
Votuporanga a Araraquara	EFA baldeação em Araraquara	302,811	8-12
Araraquara a São Paulo	CPEF e EFSJ	314,297	4-39
RODOVIA		578,000	10-31
Álvares Florence a Nhandeara via Votuporanga e Bairro Cruzeiro	RM ônibus: baldeação em Votuporanga	53,000	1-46
Nhandeara a São Paulo via São José do Rio Prêto, Araraquara, Rio Claro e Campinas	RE	525,000	8-45

AO DISTRITO FEDERAL
via São Paulo

A AMÉRICO DE CAMPOS

RODOVIA via Bairro Águas Paradas	RM ônibus	26,000	0-52

A CARDOSO

RODOVIA			
1. via Bairro Boa Vista	RM ônibus	38,000	1-16
2. via Bairro Vila Alves	RM ônibus: baldeação no Bairro Vila Alves	42,000	1-24

A COSMORAMA

RODOVIA	RM ônibus	34,000	1-08

A VOTUPORANGA

RODOVIA	RM ônibus	16,000	0-32

LOCALIDADE DE DESTINO, MEIO DE TRANSPORTE E ITINERÁRIO		Distância (km)	Tempo de percurso (h-m)
AMÉRICO DE CAMPOS			
A SÃO PAULO			
RODOVIA E FERROVIA		622,558	13-08
Américo de Campos à Estação de Cosmorama - via Cosmorama	RM ônibus: baldeação em Cosmorama	30,000	1-00
Estação de Cosmorama a Araraquara	EFA baldeação em Araraquara	278,261	7-29
Araraquara a São Paulo	CPEF e EFSJ	314,297	4-39
RODOVIA		564,500	10-41
Américo de Campos a Monte Aprazível via Bairro Vila Nova, Tanabi e Engenheiro Balduíno	RM	75,500	2-32
Monte Aprazível a São Paulo via São José do Rio Prêto, Araraquara, Rio Claro e Campinas	RE	489,000	8-09
AO DISTRITO FEDERAL via São Paulo			
A ÁLVARES FLORENCE			
RODOVIA via Bairro Águas Paradas	RM ônibus	26,000	0-52
A CARDOSO			
RODOVIA			
1. via Pontes Gestal	RM ônibus: Américo de Campos a Pontes Gestal	43,000	1-26
2. via Bairro Boa Vista	RM	39,000	1-18
3. via Bairro Águas Paradas, Álvares Florence e Bairro Boa Vista	RM ônibus: baldeação em Álvares Florence	64,000	2-08
A COSMORAMA			
RODOVIA	RM ônibus	27,000	0-54

LOCALIDADE DE DESTINO, MEIO DE TRANSPORTE E ITINERARIO		Distância (km)	Tempo de percurso (h-m)
A PALESTINA			
RODOVIA . . . . . via Boturuna	RM . . . . . ônibus	41,000	1-22
A RIOLÂNDIA			
RODOVIA . . . . . via Pontes Gestal	RM . . . . . ônibus: Américo de Campos a Pontes Gestal	49,000	1-38
AOS DISTRITOS			
A PONTES GESTAL			
RODOVIA	RM . . . . . ônibus	16,000	0-32

AURIFLAMA

A SÃO PAULO

RODOVIA E FERROVIA

1.		647,248	12-03
Auriflama ao km 603 da Rodovia São Paulo-Mato Grosso (via Rio Claro) .	RM . . . . . ônibus	2,500	0-06
Km 603 a São José do Rio Prêto . .	RE . . . . . ônibus	131,000	2-11
São José do Rio Prêto a Araraquara	EFA . . . . . baldeação	199,451	5-07
Araraquara a São Paulo	CPEF e EFSJ	314,297	4-39
2.		748,555	15-48
Auriflama a Araçatuba . . . . . via Major Prado	RM . . . . . ônibus	67,000	2-14
Araçatuba a Bauru	EFNOB . . . . . baldeação	280,272	7-19
Bauru a São Paulo	CPEF e EFSJ	401,283	6-15
	(ou EFS	396,254	10-03)
RODOVIA		588,500	9-52
Auriflama ao km 603 da Rodovia São Paulo-Mato Grosso (via Rio Claro) .	RM . . . . . ônibus	2,500	0-06
Km 603 a São Paulo . . . . . via São José do Rio Prêto, Araraquara, Rio Claro e Campinas	RE . . . . . ônibus: km 603 a São José do Rio Prêto	586,000	9-46

LOCALIDADE DE DESTINO, MEIO DE TRANSPORTE E ITINERÁRIO		Distância (km)	Tempo de percurso (h-m)
AO DISTRITO FEDERAL via São Paulo			
A ARAÇATUBA			
RODOVIA	RM	67,000	2-14
via Major Prado	ônibus		
A GENERAL SALGADO			
RODOVIA		21,500	0-25
Auriflama ao km 603 da Rodovia São Paulo-Mato Grosso (via Rio Claro)	RM ônibus	2,500	0-06
Km 603 a General Salgado	RE ônibus	19,000	0-19
A JALES			
RODOVIA			
1.		81,500	2-25
Auriflama ao km 603 da Rodovia São Paulo-Mato Grosso (via Rio Claro)	RM ônibus	2,500	0-06
Km 603 a General Salgado	RE ônibus: baldeação	19,000	0-19
General Salgado a Jales via Bairro Prudêncio de Moraes e Pontalinda	RM ônibus	60,000	2-00
2.		87,000	2-31
Auriflama ao km 606 da Rodovia São Paulo-Mato Grosso (via Rio Claro)	RM ônibus	4,000	0-08
Km 606 ao Povoado Bandeirantes	RE ônibus	23,000	0-23
Povoado Bandeirantes a Jales via Palmeira d'Oeste	RM ônibus: Palmeira d'Oeste a Jales	60,000	2-00
A PEREIRA BARRETO			
RODOVIA		60,000	1-04
Auriflama ao km 606 da Rodovia São Paulo-Mato Grosso (via Rio Claro)	RM ônibus	4,000	0-08
Km 606 a Pereira Barreto via Povoado Bandeirantes	RE ônibus	56,000	0-56

LOCALIDADE DE DESTINO, MEIO DE TRANSPORTE E ITINERÁRIO		Distância (km)	Tempo de percurso (h-m)
BÁLSAMO			
A SÃO PAULO			
FERROVIA		545,983	10-46
Bálsamo a Araraquara	EFA baldeação em Araraquara	231,686	6-07
Araraquara a São Paulo	CPEF e EFSJ	314,297	4-39
RODOVIA		479,000	8-10
Bálsamo ao km 485 da Rodovia São Paulo-Mato Grosso (via Rio Claro)	RM	11,000	0-22
Km 485 a São Paulo via São José do Rio Prêto, Araraquara, Rio Claro e Campinas	RE	468,000	7-48
AO DISTRITO FEDERAL via São Paulo			
A MIRASSOL			
FERROVIA	EFA	12,958	0-17
RODOVIA	RM ônibus	13,000	0-26
A MONTE APRAZÍVEL			
RODOVIA			
1.		32,000	0-43
Bálsamo ao km 485 da Rodovia São Paulo-Mato Grosso (via Rio Claro)	RM ônibus: baldeação em Mirassol	11,000	0-22
Km 485 a Monte Aprazível	RE ônibus	21,000	0-21
2.		19,000	0-26
Bálsamo ao km 494 da Rodovia São Paulo-Mato Grosso (via Rio Claro)	RM	7,000	0-14
Km 494 a Monte Aprazível	RE	12,000	0-12
FERROVIA E RODOVIA		35,958	0-42
Bálsamo a Mirassol	EFA	12,958	0-17
Mirassol ao km 485 da Rodovia São Paulo-Mato Grosso (via Rio Claro)	RM ônibus	2,000	0-04
Km 485 a Monte Aprazível	RE ônibus	21,000	0-21

LOCALIDADE DE DESTINO, MEIO DE TRANSPORTE E ITINERÁRIO		Distância (km)	Tempo de percurso (h-m)
A NEVES PAULISTA			
RODOVIA			
1. via Mirassol	RM ônibus: baldeação em Mirassol	28,500	0-58
2. via Barra Dourada	RM	16,000	0-32
3.		29,000	0-49
Bálsamo ao km 485 da Rodovia São Paulo-Mato Grosso (via Rio Claro)	RM	11,000	0-22
Km 485 ao km 494	RE	9,000	0-09
Km 494 a Neves Paulista via Barra Dourada	RM	9,000	0-18
FERROVIA E RODOVIA		28,458	0-49
Bálsamo a Mirassol	EFA	12,958	0-17
Mirassol a Neves Paulista	RM ônibus	15,500	0-32
A TANABI			
RODOVIA	RM ônibus	16,000	0-32
FERROVIA E RODOVIA		23,340	0-40
Bálsamo a Engenheiro Balduíno	EFA	14,340	0-22
Engenheiro Balduíno a Tanabi	RM ônibus	9,000	0-18

CARDOSO

A SÃO PAULO			
RODOVIA E FERROVIA			
1.		664,108	14-25
Cardoso a Votuporanga via Bairro Vila Alves e Parisi	RM ônibus	47,000	1-34
Votuporanga a Araraquara	EFA baldeação em Araraquara	302,811	8-12
Araraquara a São Paulo	CPEF e EFSJ	314,297	4-39

LOCALIDADE DE DESTINO, MEIO DE TRANSPORTE E ITINERÁRIO		Distância (km)	Tempo de percurso (h-m)
2.		671,108	14-39
Cardoso a Votuporanga . . . . . via Bairro Boa Vista e Álvares Florence	RM . . . . . ônibus	54,000	1-48
Votuporanga a Araraquara	EFA . . . . . baldeação	302,811	8-12
Araraquara a São Paulo	CPEF e EFSJ	314,297	4-39
RODOVIA	. . . . .	609,000	11-33
Cardoso a Nhandeara . . . . . via Bairro Vila Alves, Parisi, Votuporanga e Bairro Cruzeiro	RM . . . . . ônibus: baldeação em Votuporanga	84,000	2-48
Nhandeara a São Paulo . . . . . via São José do Rio Prêto, Araraquara, Rio Claro e Campinas	RE	525,000	8-45
AO DISTRITO FEDERAL via São Paulo			
A ÁLVARES FLORENCE			
RODOVIA			
1. . . . . via Bairro Boa Vista	RM . . . . . ônibus	38,000	1-16
2. . . . . via Bairro Vila Alves	RM . . . . . ônibus: baldeação no Bairro Vila Alves	42,000	1-24
A AMÉRICO DE CAMPOS			
RODOVIA			
1. . . . . via Pontes Gestal	RM . . . . . ônibus: Pontes Gestal a Américo de Campos	43,000	1-26
2. . . . . via Bairro Boa Vista	RM	39,000	1-18
3. . . . . via Bairro Boa Vista, Álvares Florence e Bairro Águas Paradas	RM . . . . . ônibus: baldeação em Álvares Florence	64,000	2-08
A FERNANDÓPOLIS			
RODOVIA			
1. . . . . via Bairro Vila Alves, Parisi e Pedranópolis	RM . . . . . ônibus: baldeação em Parisi	65,000	2-10

LOCALIDADE DE DESTINO, MEIO DE TRANSPORTE E ITINERÁRIO		Distância (km)	Tempo de percurso (h-m)
2. via Bairro Santa Isabel e Pedranópolis	RM ônibus: Pedranópolis a Fernandópolis	53,000	1-46
3. via Bairro Santa Isabel e Macedônia	RM ônibus: Macedônia a Fernandópolis	59,000	1-58
A INDIAPORÃ			
RODOVIA			
1. via Bairro São João Marinheiro e Bairro Mira Estrêla	RM ônibus	60,000	2-00
2. via Bairro Santa Isabel e Macedônia	RM ônibus: Macedônia a Indiaporã	60,000	2-00
3. via Bairro Santa Isabel e Bairro Mira Estrêla	RM ônibus: Mira Estrêla a Indiaporã	72,000	2-24
A RIOLÂNDIA			
RODOVIA	RM ônibus	46,000	1-32

CATANDUVA

A SÃO PAULO			
FERROVIA		453,108	8-07
Catanduva a Araraquara	EFA baldeação	138,811	3-28
Araraquara a São Paulo	CPEF e EFSJ	314,297	4-39
RODOVIA via Araraquara, Rio Claro e Campinas	RE	397,000	6-37
AEROVIA via Ribeirão Prêto	"REAL"	420,000	1-55
AO DISTRITO FEDERAL via São Paulo			
A ARIRANHA			
RODOVIA			
1. via Pindorama e Estação de Jacaúna	RM ônibus	27,000	0-54

LOCALIDADE DE DESTINO, MEIO DE TRANSPORTE E ITINERÁRIO		Distância (km)	Tempo de percurso (h-m)
2. via Jaguateí	RM ônibus	35,000	1-10
3. via Usina Catanduva S/A	RM	22,500	0-46
FERROVIA E RODOVIA		32,462	0-48
Catanduva a Santa Adélia	EFA	23,462	0-30
Santa Adélia a Ariranha	RM ônibus	9,000	0-18
A CAJOBI			
RODOVIA			
1. via Novais, Embaúba e Fazenda Santo Antônio	RM ônibus	46,500	1-34
2. via Novais, Embaúba e Capela São Miguel	RM ônibus: Catanduva a Embaúba	44,500	1-28
A IBIRÁ			
RODOVIA			
1.		38,000	0-46
Catanduva a Termas de Ibirá	RE ônibus	30,000	0-30
Termas de Ibirá a Ibirá	RM ônibus	8,000	0-16
2. via Eliziário e Termas de Ibirá	RM ônibus	35,000	1-10
A ITAJOBI			
RODOVIA	RM ônibus	24,000	0-48
A PARAÍSO			
RODOVIA via Jaguateí	RM ônibus	32,000	1-04
A PINDORAMA			
FERROVIA	EFA	10,484	0-13
RODOVIA			
1.	RM ônibus	13,000	0-26

LOCALIDADE DE DESTINO, MEIO DE TRANSPORTE E ITINERARIO		Distância (km)	Tempo de percurso (h-m)
2.		14,000	0-18
Catanduva ao km 404 da Rodovia São Paulo-Mato Grosso (via Rio Claro)	RE ônibus	10,000	0-10
Km 404 a Pindorama	RM ônibus	4,000	0-08
A TABAPUÃ			
RODOVIA			
1. via Catiguá	RM ônibus	26,000	0-52
2.	RM	26,000	0-52
FERROVIA E RODOVIA		24,501	0-40
Catanduva a Catiguá	EFA	13,501	0-18
Catiguá a Tabapuã	RM ônibus	11,000	0-22
A UCHOA			
FERROVIA	EFA	30,741	0-41
RODOVIA			
1.		35,000	0-40
Catanduva ao km 444 da Rodovia São Paulo-Mato Grosso (via Rio Claro)	RE ônibus	30,000	0-30
Km 444 a Uchoa	RM ônibus	5,000	0-10
2. via Catiguá	RM ônibus: Catanduva a Catiguá	34,000	1-08
A URUPÊS			
RODOVIA via Eliziário e São João de Itaguaçu	RM ônibus	39,000	1-18
AOS DISTRITOS			
A CATIGUÁ			
FERROVIA	EFA	13,501	0-18
RODOVIA	RM ônibus	15,000	0-30
A ELIZIÁRIO			
RODOVIA	RM ônibus	15,000	0-30

LOCALIDADE DE DESTINO, MEIO DE TRANSPORTE E ITINERÁRIO		Distância (km)	Tempo de percurso (h-m)
CEDRAL			
A SÃO PAULO			
FERROVIA		497,462	9-23
Cedral a Araraquara	EFA baldeação	183,165	4-44
Araraquara a São Paulo	CPEF e EFSJ	314,297	4-39
RODOVIA		439,000	7-21
Cedral ao km 454 da Rodovia São Paulo-Mato Grosso (via Rio Claro)	RM	2,000	0-04
Km 454 a São Paulo via Araraquara, Rio Claro e Campinas	RE	437,000	7-17
AO DISTRITO FEDERAL via São Paulo			
A GUAPIAÇU			
RODOVIA	RM	16,000	0-32
A IBIRÁ			
RODOVIA			
1. via Bairro da Alegria, Uchoa e Bairro Vila Ventura	RM ônibus	40,000	1-20
2.		32,000	0-54
Cedral ao km 454 da Rodovia São Paulo-Mato Grosso (via Rio Claro)	RM	2,000	0-04
Km 454 ao km 444	RE	10,000	0-10
Km 444 a Ibirá via Bairro Vila Ventura	RM	20,000	0-40
A POTIRENDABA			
RODOVIA	RM ônibus	23,500	0-48
A SÃO JOSÉ DO RIO PRÊTO			
FERROVIA	EFA	16,286	0-22
RODOVIA			
1. via Engenheiro Schmidt	RM ônibus	19,000	0-38

LOCALIDADE DE DESTINO, MEIO DE TRANSPORTE E ITINERÁRIO		Distância (km)	Tempo de percurso (h-m)
2.		20,000	0-22
Cedral ao km 454 da Rodovia São Paulo-Mato Grosso (via Rio Claro) .	RM	2,000	0-04
Km 454 a São José do Rio Prêto . .	RE	18,000	0-18
A UCHOA			
FERROVIA	EFA	13,613	0-19
RODOVIA . . . . . via Bairro da Alegria	RM . . . . . ônibus	15,000	0-30

COSMORAMA

A SÃO PAULO

RODOVIA E FERROVIA		595,558	12-14
Cosmorama à Estação de Cosmorama	RM . . . . . ônibus	3,000	0-06
Estação de Cosmorama a Araraquara	EFA . . . . . baldeação em Araraquara	278,261	7-29
Araraquara a São Paulo	CPEF e EFSJ	314,297	4-39
RODOVIA	. . . . .	532,500	9-37
Cosmorama a Monte Aprazível . . via Povoado de Ecatu, Tanabi e Engenheiro Balduíno	RM . . . . . ônibus: baldeação em Tanabi e Engenheiro Balduíno	43,500	1-28
Monte Aprazível a São Paulo . . . . via São José do Rio Prêto, Araraquara, Rio Claro e Campinas	RE	489,000	8-09

AO DISTRITO FEDERAL
via São Paulo

A ÁLVARES FLORENCE

RODOVIA	RM . . . . . ônibus	34,000	1-08

A AMÉRICO DE CAMPOS

RODOVIA	RM . . . . . ônibus	27,000	0-54

LOCALIDADE DE DESTINO, MEIO DE TRANSPORTE E ITINERÁRIO		Distância (km)	Tempo de percurso (h-m)
A MONTE APRAZÍVEL			
RODOVIA via Povoado de Ecatu, Tanabi e Engenheiro Balduíno	RM ônibus: baldeação em Tanabi e Engenheiro Balduino	43,500	1-28
RODOVIA E FERROVIA		45,735	1-17
Cosmorama à Estação de Cosmorama	RM ônibus	3,000	0-06
Estação de Cosmorama a Engenheiro Balduíno	EFA	32,235	0-49
Engenheiro Balduíno a Monte Aprazível	RM ônibus	10,500	0-22
A PALESTINA			
RODOVIA			
1. via Povoado de Ecatu, Tanabi e Ibiporanga	RM ônibus: baldeação em Tanabi	78,000	2-36
2. via Bairro Vila Nova e Ibiporanga	RM ônibus: Bairro Vila Nova a Palestina; baldeação em Ibiporanga	75,000	2-30
3. via Povoado de Ecatu e Tanabi	RM ônibus: Cosmorama a Tanabi	65,500	2-12
A TANABI			
RODOVIA via Povoado de Ecatu	RM ônibus	24,000	0 48
A VOTUPORANGA			
RODOVIA E FERROVIA		27,550	0-44
Cosmorama a Estação de Cosmorama	RM ônibus	3,000	0-06
Estação de Cosmorama a Votuporanga	EFA	24,550	0-38
RODOVIA via Simonsen	RM ônibus	29,000	0-58

LOCALIDADE DE DESTINO, MEIO DE TRANSPORTE E ITINERÁRIO		Distância (km)	Tempo de percurso (h-m)

ESTRÊLA D'OESTE

A SÃO PAULO

FERROVIA		671,750	14-31
Estrêla d'Oeste a Araraquara	EFA baldeação em Votuporanga e Araraquara	357,453	9-52
Araraquara a São Paulo	CPEF e EFSJ	314,297	4-39
RODOVIA		623,000	11-19
Estrêla d'Oeste a General Salgado via Pontalinda e Bairro Prudêncio de Morais	RM ônibus	56,000	1-52
General Salgado a São Paulo via São José do Rio Prêto, Araraquara, Rio Claro e Campinas	RE	567,000	9-27

AO DISTRITO FEDERAL
via São Paulo

A FERNANDÓPOLIS

FERROVIA	EFA	17,880	0-27
RODOVIA via Bairro Conde Prates	RM ônibus	20,000	0-40

A GENERAL SALGADO

RODOVIA			
1. via Pontalinda e Bairro Prudêncio de Moraes	RM ônibus	56,000	1-52
2. via Bairro Conde Prates, Fernandópolis e São João de Iracema	RM ônibus: baldeação em Fernandópolis	74,000	2-28
3. via Bairro São João das Duas Pontes e São João de Iracema	RM ônibus: São João de Iracema e General Salgado	50,000	1-40
FERROVIA E RODOVIA		71,880	2-15
Estrêla d'Oeste e Fernandópolis	EFA	17,880	0-27
Fernandópolis a General Salgado via São João de Iracema	RM ônibus	54,000	1-48

LOCALIDADE DE DESTINO, MEIO DE TRANSPORTE E ITINERÁRIO		Distância (km)	Tempo de percurso (h-m)
A JALES			
FERROVIA	EFA	16,281	0-24
RODOVIA	RM ônibus	20,000	0-40
AOS DISTRITOS			
A POPULINA			
RODOVIA via Bairro Turmalina	RM ônibus	44,000	1-28

FERNANDÓPOLIS

A SÃO PAULO			
FERROVIA		653,870	13-58
Fernandópolis a Araraquara	EFA baldeação em Votuporanga e Araraquara	339,573	9-19
Araraquara a São Paulo	CPEF e EFSJ	314,297	4-39
RODOVIA		621,000	11-15
Fernandópolis a General Salgado via São João de Iracema	RM ônibus	54,000	1-48
General Salgado a São Paulo via São José do Rio Prêto, Araraquara, Rio Claro e Campinas	RE	567,000	9-27
AO DISTRITO FEDERAL via São Paulo			
A CARDOSO			
RODOVIA			
1. via Pedranópolis, Parisi e Bairro Vila Alves	RM ônibus: baldeação em Parisi	65,000	2-10
2. via Pedranópolis e Bairro Santa Isabel	RM ônibus: Fernandópolis a Pedranópolis	53,000	1-46
3. via Macedônia e Bairro Santa Isabel	RM ônibus: Fernandópolis a Macedônia	59,000	1-58

LOCALIDADE DE DESTINO, MEIO DE TRANSPORTE E ITINERÁRIO		Distância (km)	Tempo de percurso (h-m)
A ESTRÊLA D'OESTE			
FERROVIA	EFA	17,880	0-26
RODOVIA via Bairro Conde Prates	RM ônibus	20,000	0-40
A GENERAL SALGADO			
RODOVIA via São João de Iracema	RM ônibus	54,000	1-48
A INDIAPORÃ			
RODOVIA			
1. via Macedônia	RM ônibus	49,000	1-38
2. via Bairro Brasitânia e Guarani d'Oeste	RM ônibus: Fernandópolis a Guarani d'Oeste	44,000	1-28
A MAGDA			
RODOVIA			
1.		72,000	2-06
Fernandópolis a General Salgado via São João de Iracema	RM ônibus: baldeação	54,000	1-48
General Salgado a Magda	RE ônibus	18,000	0-18
2. via Meridiano	RM ônibus: baldeação em Valentim Gentil	62,000	2-04
FERROVIA E RODOVIA		66,342	2-04
Fernandópolis a Valentim Gentil	EFA	24,342	0-40
Valentim Gentil a Magda	RM ônibus	42,000	1-24
A VALENTIM GENTIL			
FERROVIA	EFA	24,342	0-40
RODOVIA via Meridiano	RM ônibus	24,000	0-45
A VOTUPORANGA			
FERROVIA	EFA	36,762	1-00

LOCALIDADE DE DESTINO, MEIO DE TRANSPORTE E ITINERÁRIO		Distância (km)	Tempo de percurso (h-m)
RODOVIA			
1. via Meridiano e Valentim Gentil	RM ônibus	40,000	1-20
2. via Pedranópolis e Parisi	RM ônibus	46,000	1-32
AOS DISTRITOS			
A GUARANI D'OESTE			
RODOVIA via Bairro Brasitânia	RM ônibus	29,000	0-58
A MACEDÔNIA			
RODOVIA	RM ônibus	24,000	0-48
A MERIDIANO			
FERROVIA	EFA	10,520	0-18
RODOVIA	RM ônibus	10,000	0-20
A PEDRANÓPOLIS			
RODOVIA	RM ônibus	18,000	0-36

GASTÃO VIDIGAL

A SÃO PAULO			
RODOVIA E FERROVIA		680,108	14-57
Gastão Vidigal a Votuporanga via Floreal, Nhandeara e Bairro Cruzeiro	RM ônibus	63,000	2-06
Votuporanga a Araraquara	EFA baldeação	302,811	8-12
Araraquara a São Paulo	CPEF e EFSJ	314,297	4-39
RODOVIA		544,000	9-23
Gastão Vidigal a Nhandeara	RM	19,000	0-38
Nhandeara a São Paulo via São José do Rio Prêto, Araraquara, Rio Claro e Campinas	RE	525,000	8-45
AO DISTRITO FEDERAL via São Paulo			

LOCALIDADE DE DESTINO, MEIO DE TRANSPORTE E ITINERÁRIO		Distância (km)	Tempo de percurso (h-m)
A ARAÇATUBA			
RODOVIA via Nova Lusitânia, Bairro Vicentinópolis e Pôrto Menezes	RM ônibus	58,500	1-58
A BURITAMA			
RODOVIA			
1. via Monções, Macaubal e Turiúba	RM ônibus: baldeação em Macaubal	74,000	2-28
2. via Monções e Turiúba	RM ônibus: Gastão Vidigal a Monções; Turiúba a Buritama	45,000	1-30
A GENERAL SALGADO			
RODOVIA			
1.		44,000	0-58
Gastão Vidigal a Floreal	RM ônibus: baldeação	14,000	0-28
Floreal a General Salgado via Magda	RE ônibus	30,000	0-30
2.	RM	40,000	1-20
A MACAUBAL			
RODOVIA via Monções	RM ônibus	28,000	0-56
A MAGDA			
RODOVIA		26,000	0-40
Gastão Vidigal a Floreal	RM ônibus: baldeação	14,000	0-28
Floreal a Magda	RE ônibus	12,000	0-12
A NHANDEARA			
RODOVIA			
1.	RM	19,000	0-38
2. via Floreal	RM ônibus	26,000	0-52
AOS DISTRITOS			
A NOVA LUSITÂNIA			
RODOVIA	RM ônibus	10,000	0-20

LOCALIDADE DE DESTINO, MEIO DE TRANSPORTE E ITINERÁRIO		Distância (km)	Tempo de percurso (h-m)
GENERAL SALGADO			
A SÃO PAULO			
RODOVIA E FERROVIA		625,748	11-38
General Salgado a São José do Rio Prêto via Nhandeara, Monte Aprazível e Mirassol	RE ônibus	112,000	1-52
São José do Rio Prêto a Araraquara	EFA baldeação	199,451	5-07
Araraquara a São Paulo	CPEF e EFSJ	314,297	4-39
RODOVIA via São José do Rio Prêto, Araraquara, Rio Claro e Campinas	RE	567,000	9-27
AO DISTRITO FEDERAL via São Paulo			
A ARAÇATUBA			
RODOVIA			
1. via Bairro Vila Castilho, Bairro Vicentinópolis e Pôrto Menezes	RM ônibus	76,000	2-32
2.		88,500	2-39
General Salgado ao km 603 da Rodovia São Paulo-Mato Grosso (via Rio Claro)	RE ônibus	19,000	0-19
Km 603 a Araçatuba via Auriflama e Major Prado	RM ônibus	69,500	2-20
A AURIFLAMA			
RODOVIA		21,500	0-25
General Salgado ao km 603 da Rodovia São Paulo-Mato Grosso (via Rio Claro)	RE ônibus	19,000	0-19
Km 603 a Auriflama	RM ônibus	2,500	0-06
A ESTRÊLA D'OESTE			
RODOVIA			
1. via Bairro Prudêncio de Moraes e Pontalinda	RM ônibus	56,000	1-52

LOCALIDADE DE DESTINO, MEIO DE TRANSPORTE E ITINERÁRIO		Distância (km)	Tempo de percurso (h-m)
2. via São João de Iracema, Fernandópolis e Bairro Conde Prates	RM ônibus: baldeação em Fernandópolis	74,000	2-28
3. via São João de Iracema e Bairro São João das Duas Pontes	RM ônibus: General Salgado a São João de Iracema	50,000	1-40
RODOVIA E FERROVIA		71,880	2-14
General Salgado a Fernandópolis via São João de Iracema	RM ônibus	54,000	1-48
Fernandópolis a Estrêla d'Oeste	EFA	17,880	0-26
A FERNANDÓPOLIS			
RODOVIA via São João de Iracema	RM ônibus	54,000	1-48
A GASTÃO VIDIGAL			
RODOVIA			
1.		44,000	0-58
General Salgado a Floreal via Magda	RE ônibus: baldeação	30,000	0-30
Floreal a Gastão Vidigal	RM ônibus	14,000	0-28
2.	RM	40,000	1-20
A JALES			
RODOVIA via Bairro Prudêncio de Moraes e Pontalinda	RM ônibus	60,000	2-00
A MAGDA			
RODOVIA	RE ônibus	18,000	0-18
AOS DISTRITOS			
A JAPIÚBA			
RODOVIA	RE ônibus	11,000	0-11
A SÃO JOÃO DE IRACEMA			
RODOVIA	RM ônibus	20,000	0-40

LOCALIDADE DE DESTINO, MEIO DE TRANSPORTE E ITINERARIO		Distância (km)	Tempo de percurso (h-m)
GUAPIAÇU			
A SÃO PAULO			
RODOVIA E FERROVIA		530,748	10-20
Guapiaçu a São José do Rio Prêto	RM ônibus	17,000	0-34
São José do Rio Prêto a Araraquara	EFA baldeação	199,451	5-07
Araraquara a São Paulo	CPEF e EFSJ	314,297	4-39
RODOVIA		472,000	8-09
Guapiaçu a São José do Rio Prêto	RM ônibus	17,000	0-34
São José do Rio Prêto a São Paulo via Araraquara, Rio Claro e Campinas	RE	455,000	7-35
AO DISTRITO FEDERAL via São Paulo			
A CEDRAL			
RODOVIA	RM	16,000	0-32
A NOVA GRANADA			
RODOVIA			
1.		50,500	0-54
Guapiaçu ao entroncamento RM-RE no trecho São José do Rio Prêto-Pôrto Joaquim Justino	RM	2,500	0-06
Entroncamento RM-RE a São José do Rio Prêto	RE	18,000	0-18
São José do Rio Prêto a Nova Granada	RF ônibus	30,000	0-30
2. via São José do Rio Prêto e Ipiguá	RM ônibus: baldeação em São José do Rio Prêto	57,000	1-54
A OLÍMPIA			
RODOVIA			
1.		35,500	0-51
Guapiaçu ao entroncamento RM-RE no trecho São José do Rio Prêto-Pôrto Joaquim Justino	RM ônibus	2,500	0-06
Entroncamento RM-RE ao cruzamento com a RM Olímpia-Nova Granada	RE ônibus	21,000	0-21
Cruzamento RM-RE a Olímpia	RM ônibus	12,000	0-24

LOCALIDADE DE DESTINO, MEIO DE TRANSPORTE E ITINERÁRIO		Distância (km)	Tempo de percurso (h-m)
2.	RM ônibus	35,500	1-12
3. via Fazenda Antônio Silva e Baguaçu	RM ônibus	48,500	1-38
A SÃO JOSÉ DO RIO PRÊTO			
RODOVIA			
1.	RM ônibus	17,000	0-34
2.		20,500	0-24
Guapiaçu ao entroncamento RM-RE no trecho São José do Rio Prêto-Pôrto Joaquim Justino	RM	2,500	0-06
Entroncamento RM-RE a São José do Rio Prêto	RE	18,000	0-18
A UCHOA			
RODOVIA via Cedral e Bairro da Alegria	RM ônibus: Cedral a Uchoa	31,000	1-02
RODOVIA E FERROVIA		29,613	0-51
Guapiaçu a Cedral	RM	16,000	0-32
Cedral a Uchoa	EFA	13,613	0-19

GUARACI

A SÃO PAULO

RODOVIA E FERROVIA		563,460	10-27
Guaraci a Barretos	RM ônibus	50,000	1-40
Barretos a São Paulo	CPEF e EFSJ	513,460	8-47
RODOVIA		485,000	8-55
Guaraci a Barretos	RM ônibus	50,000	1-40
Barretos a São Paulo via Matão, Araraquara, Rio Claro e Campinas	RE	435,000	7-15

AO DISTRITO FEDERAL
via São Paulo

LOCALIDADE DE DESTINO, MEIO DE TRANSPORTE E ITINERARIO		Distância (km)	Tempo de percurso (h-m)
A BARRETOS			
RODOVIA			
1.	RM . . . . . ônibus	50,000	1-40
2.	. . . . .	49,000	1-14
Guaraci ao entroncamento RM-RE no trecho São José do Rio Prêto-Pôrto Joaquim Justino	RM	25,000	0-50
Entroncamento RM-RE a Barretos .	RE	24,000	0-24
A ICÉM			
RODOVIA	RM . . . . . ônibus	34,000	1-08
A OLÍMPIA			
RODOVIA . . . . . via Ribeiro dos Santos	RM . . . . . ônibus	33,000	1-06
RODOVIA E FERROVIA	. . . . .	31,065	1-01
Guaraci a Ribeiro dos Santos . . .	RM . . . . . ônibus	12,000	0-24
Ribeiro dos Santos a Olímpia . . .	CPEF	19,065	0-37

IBIRÁ

A SÃO PAULO

RODOVIA E FERROVIA	. . . . .	491,108	8-53
Ibirá a Termas de Ibirá	RM . . . . . ônibus	8,000	0-16
Termas de Ibirá a Catanduva . . .	RE . . . . . ônibus	30,000	0-30
Catanduva a Araraquara	EFA . . . . . baldeação	138,811	3-28
Araraquara a São Paulo	CPEF e EFSJ	314,297	4-39
RODOVIA	. . . . .	435,000	7-23
Ibirá a Termas de Ibirá	RM . . . . . ônibus	8,000	0-16
Termas de Ibirá a São Paulo . . . via Araraquara, Rio Claro e Campinas	RE	427,000	7-07

LOCALIDADE DE DESTINO, MEIO DE TRANSPORTE E ITINERÁRIO		Distância (km)	Tempo de percurso (h-m)
AO DISTRITO FEDERAL via São Paulo			
A CATANDUVA			
RODOVIA			
1.		38,000	0-46
Ibirá a Termas de Ibirá	RM . . . . . ônibus	8,000	0-16
Termas de Ibirá a Catanduva . . .	RE . . . . . ônibus	30,000	0-30
2. . . . . via Termas de Ibirá a Eliziário	RM . . . . . ônibus	35,000	1-10
A CEDRAL			
RODOVIA			
1. . . . . via Bairro Vila Ventura, Uchoa e Bairro da Alegria	RM . . . . . ônibus	40,000	1-20
2.		32,000	0-54
Ibirá ao km 444 da Rodovia São Paulo-Mato Grosso (via Rio Claro) . . via Bairro Vila Ventura	RM	20,000	0-40
Km 444 ao km 454	RE	10,000	0-10
Km 454 a Cedral	RM	2,000	0-04
A POTIRENDABA			
RODOVIA			
1. . . . . via Fazenda São Luís	RM . . . . . ônibus	16,000	0-32
2. . . . . via Bairro Água Santa	RM	22,000	0-44
A UCHOA			
RODOVIA . . . . . via Bairro Vila Ventura	RM . . . . . ônibus	25,000	0-50
A URUPÊS			
RODOVIA	RM . . . . . ônibus	16,000	0-32

LOCALIDADE DE DESTINO, MEIO DE TRANSPORTE E ITINERÁRIO		Distância (km)	Tempo de percurso (h-m)

ICÉM

A SÃO PAULO

RODOVIA E FERROVIA

1.		591,427	14-08
Icém a Altair . . . . . via Fazenda Niceza	RM . . . . . ônibus	26,000	0-52
Altair a São Paulo	CPEF e EFSJ . . . . . baldeação em Bebedouro	565,427	13-16
2.		632,657	15-12
Icém a Nova Granada	RF	25,000	0-25
Nova Granada a São Paulo . . .	CPEF e EFSJ . . . . . baldeação em Bebedouro	607,657	14-47

RODOVIA

1.		510,000	8-30
Icém a São José do Rio Prêto . .	RF . . . . . ônibus	55,000	0-55
São José do Rio Prêto a São Paulo via Araraquara, Rio Claro e Campinas	RE	455,000	7-35
2.		519,000	10-03
Icém a Barretos . . . . . via Guaraci	RM . . . . . ônibus	84,000	2-48
Barretos a São Paulo . . . . . via Matão, Araraquara, Rio Claro e Campinas	RE	435,000	7-15

AO DISTRITO FEDERAL
via São Paulo

A GUARACI

RODOVIA	RM . . . . . ônibus	34,000	1-08

A NOVA GRANADA

RODOVIA

1.	RF . . . . . ônibus	25,000	0-25
2. . . . . via Ingás e Mangaratu	RM . . . . . ônibus: Ingás a Nova Granada	31,500	1-04

LOCALIDADE DE DESTINO, MEIO DE TRANSPORTE E ITINERÁRIO		Distância (km)	Tempo de percurso (h-m)
A OLÍMPIA			
RODOVIA			
1. via Fazenda Niceza, Altair, Guaraci e Ribeiro dos Santos	RM ônibus	75,000	2-30
2. via Fazenda Niceza, Altair e Ribeiro dos Santos	RM ônibus: baldeação em Altair	64,000	2-08
3. via Guaraci e Ribeiro dos Santos	RM ônibus: baldeação em Guaraci	67,000	2-14
RODOVIA E FERROVIA		62,200	2-06
Icém a Altair via Fazenda Niceza	RM ônibus	26,000	0-52
Altair a Olímpia	CPEF	36,200	1-14
A PAULO DE FARIA			
RODOVIA via Orindiúva	RM ônibus	44,000	1-28

INDIAPORÃ

A SÃO PAULO			
RODOVIA E FERROVIA		702,870	15-36
Indiaporã a Fernandópolis via Macedônia	RM ônibus	49,000	1-38
Fernandópolis a Araraquara	EFA baldeação em Votuporanga e Araraquara	339,573	9-19
Araraquara a São Paulo	CPEF e EFSJ	314,297	4-39
RODOVIA		670,000	12-53
Indiaporã a General Salgado via Macedônia, Fernandópolis e São João de Iracema	RM ônibus: baldeação em Fernandópolis	103,000	3-26
General Salgado a São Paulo via São José do Rio Prêto, Araraquara, Rio Claro e Campinas	RE	567,000	9-27
AO DISTRITO FEDERAL via São Paulo			

LOCALIDADE DE DESTINO, MEIO DE TRANSPORTE E ITINERÁRIO		Distância (km)	Tempo de percurso (h-m)
A CARDOSO			
RODOVIA			
1. via Bairro Mira Estrêla e Bairro São João Marinheiro	RM ônibus	60,000	2-00
2. via Macedônia e Bairro Santa Isabel	RM ônibus: Indiaporã a Macedônia	60,000	2-00
3. via Bairro Mira Estrêla e Bairro Santa Isabel	RM ônibus: Indiaporã a Mira Estrêla	72,000	2-24
A FERNANDÓPOLIS			
RODOVIA			
1. via Macedônia	RM ônibus	49,000	1-38
2. via Guarani d'Oeste e Bairro Brasitânia	RM ônibus: Guarani d'Oeste a Fernandópolis	44,000	1-28

JALES

A SÃO PAULO			
FERROVIA		688,031	15-01
Jales a Araraquara	EFA baldeação em Votuporanga e Araraquara	373,734	10-22
Araraquara a São Paulo	CPEF e EFSJ	314,297	4-39
RODOVIA		627,000	11-27
Jales a General Salgado via Pontalinda e Bairro Prudêncio de Moraes	RM ônibus	60,000	2-00
General Salgado a São Paulo via São José do Rio Prêto, Araraquara, Rio Claro e Campinas	RE	567,000	9-27
AO DISTRITO FEDERAL via São Paulo			

LOCALIDADE DE DESTINO, MEIO DE TRANSPORTE E ITINERÁRIO		Distância (km)	Tempo de percurso (h-m)
A AURIFLAMA			
RODOVIA			
1.	. . . . .	81,500	2-25
Jales a General Salgado . . . . via Pontalinda e Bairro Prudêncio de Moraes	RM . . . . . ônibus: baldeação	60,000	2-00
General Salgado ao km 603 da Rodovia São Paulo-Mato Grosso (via Rio Claro)	RE . . . . . ônibus	19,000	0-19
Km 603 a Auriflama	RM . . . . . ônibus	2,500	0-06
2.	. . . . .	87,000	2-31
Jales ao Povoado Bandeirantes . . via Palmeira d'Oeste	RM . . . . . ônibus: Jales a Palmeira d'Oeste	60,000	2-00
Povoado Bandeirantes ao km 606 da Rodovia São Paulo-Mato Grosso (via Rio Claro)	RE . . . . . ônibus	23,000	0-23
Km 606 a Auriflama	RM . . . . . ônibus	4,000	0-08
A ESTRÊLA D'OESTE			
FERROVIA	EFA	16,281	0-25
RODOVIA	RM . . . . . ônibus	20,000	0-40
A GENERAL SALGADO			
RODOVIA . . . . . via Pontalinda e Bairro Prudêncio de Moraes	RM . . . . . ônibus	60,000	2-00
A PEREIRA BARRETO			
RODOVIA			
1. . . . . via Palmeira d'Oeste	RM . . . . . ônibus: baldeação em Palmeira d'Oeste	106,000	3-32
2.	. . . . .	93,000	2-33
Jales ao Povoado Bandeirantes . . via Palmeira d'Oeste	RM . . . . . ônibus: Jales a Palmeira d'Oeste	60,000	2-00
Povoado Bandeirantes a Pereira Barreto	RE . . . . . ônibus	33,000	0-33

LOCALIDADE DE DESTINO, MEIO DE TRANSPORTE E ITINERÁRIO		Distância (km)	Tempo de percurso (h-m)
3. via Urânia, Santana da Ponte Pensa, Três Fronteiras, Bairro Nova Canaã e Fazenda Irmãos Reis	RM ônibus: baldeação em Três Fronteiras	109,000	3-38
A SANTA FÉ DO SUL			
FERROVIA	EFA	47,675	1-26
RODOVIA via Urânia, Santana da Ponte Pensa e Três Fronteiras	RM ônibus	40,000	1-20
AOS DISTRITOS			
A DOLCINÓPOLIS			
RODOVIA			
1.	RM ônibus	20,000	0-40
2. via Vitória Brasil	RM	27,000	0-54
A PALMEIRA D'OESTE			
RODOVIA	RM ônibus	30,000	1-00
A PONTALINDA			
RODOVIA	RM ônibus	24,000	0-48
A SANTA ALBERTINA			
RODOVIA via Bairro Paranapuã	RM ônibus	40,000	1-40
A URÂNIA			
FERROVIA	EFA	12,518	0-19
RODOVIA	RM ônibus	13,000	0-26
A VITÓRIA BRASIL			
RODOVIA	RM	11,000	0-22

LOCALIDADE DE DESTINO, MEIO DE TRANSPORTE E ITINERÁRIO		Distância (km)	Tempo de percurso (h-m)

MACAUBAL

A SÃO PAULO

RODOVIA E FERROVIA		603,823	12-38
Macaubal a Engenheiro Balduíno via Junqueira, Poloni e Monte Aprazível	RM ônibus: baldeação em Monte Aprazível	43,500	1-28
Engenheiro Balduíno a Araraquara	EFA baldeação em Araraquara	246,026	6-31
Araraquara a São Paulo	CPEF e EFSJ	314,297	4-39
RODOVIA		540,000	9-15
Macaubal a Nhandeara	RM ônibus	15,000	0-30
Nhandeara a São Paulo via São José do Rio Prêto, Araraquara, Rio Claro e Campinas	RE	525,000	8-45

AO DISTRITO FEDERAL
via São Paulo

A BURITAMA

RODOVIA via Turiúba	RM ônibus	46,000	1-32

A GASTÃO VIDIGAL

RODOVIA via Monções	RM ônibus	28,000	0-56

A MONTE APRAZÍVEL

RODOVIA via Junqueira e Poloni	RM ônibus	33,000	1-06

A NHANDEARA

RODOVIA

1	RM ônibus	15,000	0-30
2		28,000	0-42
Macaubal ao Bairro Idaiolanda	RM ônibus	14,000	0-28
Bairro Idaiolanda a Nhandeara	RE ônibus	14,000	0-14

LOCALIDADE DE DESTINO, MEIO DE TRANSPORTE E ITINERÁRIO		Distância (km)	Tempo de percurso (h-m)
A PLANALTO			
RODOVIA			
1. via Junqueira e Vila União	RM ônibus: Macaubal a Junqueira e Vila União a Planalto	45,000	1-30
2. via Junqueira, Poloni e Vila União	RM ônibus: baldeação em Poloni	59,500	2-00
3. via Fazenda Graciema	RM	29,500	1-00
AOS DISTRITOS			
A MONÇÕES			
RODOVIA	RM ônibus	16,000	0-32

MAGDA

A SÃO PAULO			
RODOVIA E FERROVIA		671,528	14,39
Magda a Valentim Gentil	RM ônibus	42,000	1-24
Valentim Gentil a Araraquara	EFA baldeação em Votuporanga e Araraquara	315,231	8-36
Araraquara a São Paulo	CPEF e EFSJ	314,297	4-39
RODOVIA via São José do Rio Prêto, Araraquara, Rio Claro e Campinas	RE	532,000	8-52
AO DISTRITO FEDERAL via São Paulo			
A FERNANDÓPOLIS			
RODOVIA			
1.		72,000	2-06
Magda a General Salgado	RE ônibus: baldeação	18,000	0-18
General Salgado a Fernandópolis via São João de Iracema	RM ônibus	54,000	1-48
2. via Meridiano	RM ônibus: baldeação em Valentim Gentil	62,000	2-04

LOCALIDADE DE DESTINO, MEIO DE TRANSPORTE E ITINERARIO		Distância (km)	Tempo de percurso (h-m)
RODOVIA E FERROVIA		66,342	2-03
Magda a Valentim Gentil	RM ônibus	42,000	1-24
Valentim Gentil a Fernandópolis	EFA	24,342	0-39
A GASTÃO VIDIGAL			
RODOVIA		26,000	0-40
Magda a Floreal	RE ônibus: baldeação	12,000	0-12
Floreal a Gastão Vidigal	RM ônibus	14,000	0-28
A GENERAL SALGADO			
RODOVIA	RE ônibus	18,000	0-18
A NHANDEARA			
RODOVIA via Floreal	RE ônibus	24,000	0-24
A VALENTIM GENTIL			
RODOVIA	RM ônibus	42,000	1-24
A VOTUPORANGA			
RODOVIA		61,000	1-38
Magda a Nhandeara via Floreal	RE ônibus: baldeação	24,000	0-24
Nhandeara a Votuporanga via Bairro Cruzeiro	RM ônibus	37,000	1-14

MIRASSOL

A SÃO PAULO			
FERROVIA		533,025	10-24
Mirassol a Araraquara	EFA baldeação em Araraquara	218,726	5-45
Araraquara a São Paulo	CPEF e EFSJ	314,297	4-39
RODOVIA via São José do Rio Prêto, Araraquara, Rio Claro e Campinas	RE	468,000	7-48

LOCALIDADE DE DESTINO, MEIO DE TRANSPORTE E ITINERÁRIO		Distância (km)	Tempo de percurso (h-m)
AO DISTRITO FEDERAL via São Paulo			
A BÁLSAMO			
FERROVIA	EFA	12,958	0-17
RODOVIA	RM ônibus	13,000	0-26
A JOSÉ BONIFÁCIO			
RODOVIA			
1. via Jaci	RM ônibus	43,000	1-26
2. via Neves Paulista e Miraluz	RM ônibus	47,500	1-36
3.		35,500	0-52
Mirassol a Ruilândia	RM ônibus: baldeação	15,500	0-32
Ruilândia a José Bonifácio	RE ônibus	20,000	0-20
A NEVES PULISTA			
RODOVIA	RM ônibus	15,500	0-32
A NOVA ALIANÇA			
RODOVIA			
1.		40,500	1-09
Mirassol a São José do Rio Prêto	RE ônibus: baldeação	13,000	0-13
São José do Rio Prêto a Nova Aliança via Borboleta	RM ônibus	27,500	0-56
2.		37,000	1-07
Mirassol a Ruilândia	RM ônibus: baldeação	15,500	0-32
Ruilândia a Borboleta	RE ônibus: baldeação	9,000	0-09
Borboleta a Nova Aliança	RM ônibus	12,500	0-26
FERROVIA E RODOVIA		46,777	1-34
Mirassol a São José do Rio Prêto	EFA	19,277	0-38
São José do Rio Prêto a Nova Aliança via Borboleta	RM ônibus	27,500	0-56

LOCALIDADE DE DESTINO, MEIO DE TRANSPORTE E ITINERÁRIO		Distância (km)	Tempo de percurso (h-m)
A NOVA GRANADA			
RODOVIA			
1.		43,000	0-43
Mirassol a São José do Rio Prêto	RE ônibus: baldeação	13,000	0-13
São José do Rio Prêto a Nova Granada	RF ônibus	30,000	0-30
2.		53,000	1-33
Mirassol a São José do Rio Prêto	RE ônibus: baldeação	13,000	0-13
São José do Rio Prêto a Nova Granada via Ipiguá	RM ônibus	40,000	1-20
FERROVIA E RODOVIA		49,277	1-08
Mirassol a São José do Rio Prêto	EFA	19,277	0-38
São José do Rio Prêto a Nova Granada	RF ônibus	30,000	0-30
A PALESTINA			
RODOVIA			
1.		78,000	2-23
Mirassol a São José do Rio Prêto	RE ônibus: baldeação	13,000	0-13
São José do Rio Prêto a Palestina via Ipiguá, Nova Granada e Onda Branca	RM ônibus	65,000	2-10
2. via Mirassolândia	RM ônibus: Mirassol a Mirassolândia	65,000	2-10
FERROVIA E RODOVIA		84,277	2-48
Mirassol a São José do Rio Prêto	EFA	19,277	0-38
São José do Rio Prêto a Palestina via Ipiguá, Nova Granada e Onda Branca	RM ônibus	65,000	2-10
A SÃO JOSÉ DO RIO PRÊTO			
FERROVIA	EFA	19,277	0-38
RODOVIA	RE ônibus	13,000	0-13
A TANABI			
RODOVIA via Bálsamo	RM ônibus	29,000	0-58

LOCALIDADE DE DESTINO, MEIO DE TRANSPORTE E ITINERÁRIO		Distância (km)	Tempo de percurso (h-m)
FERROVIA E RODOVIA		36,298	0-58
Mirassol a Engenheiro Balduíno	EFA	27,298	0-40
Engenheiro Balduíno a Tanabi	RM ônibus	9,000	0-18
AOS DISTRITOS			
A JACI			
RODOVIA	RM ônibus	13,000	0-26
A MIRASSOLÂNDIA			
RODOVIA			
1.	RM ônibus	24,000	0-48
2. via Bálsamo	RM ônibus	33,000	1-06
A RUILÂNDIA			
RODOVIA	RM ônibus	15,500	0-32

MONTE APRAZÍVEL

A SÃO PAULO			
RODOVIA E FERROVIA		570,823	11-32
Monte Aprazível a Engenheiro Balduíno	RM ônibus	10,500	0-22
Engenheiro Balduíno a Araraquara	EFA baldeação em Araraquara	246,026	6-31
Araraquara a São Paulo	CPEF e EFSJ	314,297	4-39
2.		547,748	10-20
Monte Aprazível a São José do Rio Prêto via Mirassol	RE ônibus	34,000	0-34
São José do Rio Prêto a Araraquara	EFA baldeação	199,451	5-07
Araraquara a São Paulo	CPEF e EFSJ	314,297	4-39

LOCALIDADE DE DESTINO, MEIO DE TRANSPORTE E ITINERÁRIO		Distância (km)	Tempo de percurso (h-m)
RODOVIA via São José do Rio Prêto, Araraquara, Rio Claro e Campinas	RE	489,000	8-09
AO DISTRITO FEDERAL via São Paulo			
A BÁLSAMO			
RODOVIA			
1.		32,000	0-43
Monte Aprazível ao km 485 da Rodovia São Paulo-Mato Grosso (via Rio Claro)	RE ônibus: baldeação em Mirassol	21,000	0-21
Km 485 a Bálsamo	RM ônibus	11,000	0-22
2.		19,000	0-26
Monte Aprazível ao km 494 da Rodovia São Paulo-Mato Grosso (via Rio Claro)	RE	12,000	0-12
Km 494 a Bálsamo	RM	7,000	0-14
RODOVIA E FERROVIA		35,958	0-42
Monte Aprazível ao km 485 da Rodovia São Paulo-Mato Grosso (via Rio Claro)	RE ônibus	21,000	0-21
Km 485 a Mirassol	RM ônibus	2,000	0-04
Mirassol a Bálsamo	EFA	12,958	0-17
A COSMORAMA			
RODOVIA via Engenheiro Balduíno, Tanabi e Povoado de Ecatu	RM ônibus: baldeação em Engenheiro Balduíno e Tanabi	43,500	1-28
RODOVIA E FERROVIA		45,735	1-17
Monte Aprazível a Engenheiro Balduíno	RM ônibus	10,500	0-22
Engenheiro Balduíno à Estação de Cosmorama	EFA	32,235	0-49
Estação de Cosmorama a Cosmorama	RM ônibus	3,000	0-06

LOCALIDADE DE DESTINO, MEIO DE TRANSPORTE E ITINERÁRIO		Distância (km)	Tempo de percurso (h-m)
A MACAUBAL			
RODOVIA via Poloni e Junqueira	RM ônibus	33,000	1-06
A NEVES PAULISTA			
RODOVIA	RM ônibus	14,500	0-30
A NHANDEARA			
RODOVIA	RE ônibus	36,000	0-36
A NIPOÃ			
RODOVIA	RM ônibus	22,000	0-44
A PLANALTO			
RODOVIA via Nipoã e Bairro Lagoa Sêca	RM ônibus	47,000	1-34
A POLONI			
RODOVIA	RM ônibus	12,000	0-24
A TANABI			
RODOVIA via Engenheiro Balduíno	RM ônibus: baldeação em Engenheiro Balduíno	19,500	0-40
A VOTUPORANGA			
RODOVIA		73,000	1-50
Monte Aprazível a Nhandeara	RE ônibus: baldeação	36,000	0-36
Nhandeara a Votuporanga via Bairro Cruzeiro	RM ônibus	37,000	1-14
RODOVIA E FERROVIA		67,285	1-50
Monte Aprazível a Engenheiro Balduíno	RM ônibus	10,500	0-22
Engenheiro Balduíno a Votuporanga	EFA	56,785	1-28
AOS DISTRITOS			
A ENGENHEIRO BALDUÍNO			
RODOVIA	RM ônibus	10,500	0-22

LOCALIDADE DE DESTINO, MEIO DE TRANSPORTE E ITINERÁRIO		Distância (km)	Tempo de percurso (h-m)
A ITAIÚBA			
RODOVIA			
1.	RE ônibus	18,000	0-18
2. via Poloni	RM ônibus	24,000	0-48
A JUNQUEIRA			
RODOVIA via Poloni	RM ônibus	20,000	0-40
A SEBASTIANÓPOLIS DO SUL			
RODOVIA			
1. via Poloni e Itaiúba	RM ônibus	33,000	1-06
2.		36,500	0-52
Monte Aprazível ao Bairro Idaiolanda	RE ônibus	22,000	0-22
Bairro Idaiolanda a Sebastianópolis do Sul via Bairro Vila Sena	RM	14,500	0-30
3. via Fazenda Bom Retiro e Fazenda Dona Isolina	RM	28,500	0-58
A VILA UNIÃO			
RODOVIA			
1. via Poloni	RM ônibus	29,000	0-58
2. via Nipoã	RM ônibus: baldeação em Nipoã	40,000	1-20
3. via Poloni e Junqueira	RM ônibus: Monte Aprazível a Junqueira	30,000	1-00

NEVES PAULISTA

A SÃO PAULO			
RODOVIA E FERROVIA		548,525	10-56
Neves Paulista a Mirassol	RM ônibus	15,500	0-32

LOCALIDADE DE DESTINO, MEIO DE TRANSPORTE E ITINERÁRIO		Distância (km)	Tempo de percurso (h-m)
Mirassol a Araraquara	EFA baldeação em Araraquara	218,728	5-45
Araraquara a São Paulo	CPEF e EFSJ	314,297	4-39
RODOVIA		483,500	8-20
Neves Paulista a Mirassol	RM ônibus	15,500	0-32
Mirassol a São Paulo via São José do Rio Prêto, Araraquara, Rio Claro e Campinas	RE	468,000	7-48
AO DISTRITO FEDERAL via São Paulo			
A BÁLSAMO			
RODOVIA			
1. via Mirassol	RM ônibus: baldeação em Mirassol	28,500	0-58
2. via Barra Dourada	RM	16,000	0-32
3.		29,000	0-49
Neves Paulista ao km 494 da Rodovia São Paulo-Mato Grosso (via Rio Claro) via Barra Dourada	RM	9,000	0-18
Km 494 ao km 485	RE	9,000	0-09
Km 485 a Bálsamo	RM	11,000	0-22
RODOVIA E FERROVIA		28,458	0-49
Neves Paulista a Mirassol	RM ônibus	15,500	0-32
Mirassol a Bálsamo	EFA	12,958	0-17
A JOSÉ BONIFÁCIO			
RODOVIA via Miraluz	RM ônibus	32,000	1-04
A MIRASSOL			
RODOVIA	RM ônibus	15,500	0-32

LOCALIDADE DE DESTINO, MEIO DE TRANSPORTE E ITINERÁRIO		Distância (km)	Tempo de percurso (h-m)
A MONTE APRAZÍVEL			
RODOVIA	RM ônibus	14,500	0-30
A NIPOÃ			
RODOVIA			
1	RM ônibus	22,500	0-46
2 via Miraluz	RM ônibus: Neves Paulista a Miraluz	30,000	1-00
AOS DISTRITOS			
A BARRA DOURADA			
RODOVIA	RM	6,000	0-12
A MIRALUZ			
RODOVIA	RM ônibus	14,000	0-28

NHANDEARA

A SÃO PAULO

RODOVIA E FERROVIA

1		606,823	12-08
Nhandeara a Monte Aprazível	RE ônibus: baldeação	36,000	0-36
Monte Aprazível a Engenheiro Balduíno	RM ônibus	10,500	0-22
Engenheiro Balduíno a Araraquara	EFA baldeação em Araraquara	246,026	6-31
Araraquara a São Paulo	CPEF e EFSJ	314,297	4-39
2		654,108	14-05
Nhandeara a Votuporanga via Bairro Cruzeiro	RM ônibus	37,000	1-14
Votuporanga a Araraquara	EFA baldeação em Araraquara	302,811	8-12
Araraquara a São Paulo	CPEF e EFSJ	314,297	4-39

LOCALIDADE DE DESTINO, MEIO DE TRANSPORTE E ITINERÁRIO		Distância (km)	Tempo de percurso (h-m)
RODOVIA . . . . . via São José do Rio Prêto, Araraquara, Rio Claro e Campinas	RE	525,000	8-45
AO DISTRITO FEDERAL via São Paulo			
A GASTÃO VIDIGAL			
RODOVIA			
1.	RM	19,000	0-38
2. . . . . via Floreal	RM . . . . . ônibus	26,000	0-52
A MACAUBAL			
RODOVIA			
1.	RM . . . . . ônibus	15,000	0-30
2.		28,000	0-42
Nhandeara ao Bairro Idaiolanda . .	RE . . . . . ônibus	14,000	0-14
Bairro Idaiolanda a Macaubal . . .	RM . . . . . ônibus	14,000	0-28
A MAGDA			
RODOVIA . . . . . via Floreal	RE . . . . . ônibus	24,000	0-24
A MONTE APRAZÍVEL			
RODOVIA	RE . . . . . ônibus	36,000	0-36
A VOTUPORANGA			
RODOVIA			
1. . . . . via Bairro Cruzeiro	RM	37,000	1-14
2. . . . . via Bairro Vila Carvalho	RM	41,000	1-22
AOS DISTRITOS			
A FLOREAL			
RODOVIA			
1.	RM . . . . . ônibus	12,000	0-24
2.	RE . . . . . ônibus	12,000	0-12

LOCALIDADE DE DESTINO, MEIO DE TRANSPORTE E ITINERÁRIO		Distância (km)	Tempo de percurso (h-m)

NIPOÃ

A SÃO PAULO

RODOVIA E FERROVIA

1.	. . . . .	592,923	12-16
Nipoã a Engenheiro Balduíno . . . via Monte Aprazível	RM . . . . . ônibus: baldeação em Monte Aprazível	32,[illegible]	1-05
Engenheiro Balduíno a Araraquara .	EFA . . . . . baldeação em Araraquara	246,026	6-31
Araraquara a São Paulo	CPEF e EFSJ	314,297	4-39
2.	. . . . .	569,748	11-04
Nipoã a Monte Aprazível	RM . . . . . ônibus: baldeação	22,000	0-44
Monte Aprazível a São José do Rio Prêto	RE . . . . . ônibus	34,000	0-34
São José do Rio Prêto a Araraquara	EFA . . . . . baldeação	199,451	5-07
Araraquara a São Paulo.	CPEF e EFSJ	314,297	4-39
RODOVIA	. . . . .	511,000	8-53
Nipoã a Monte Aprazível	RM . . . . . ônibus	22,000	0-44
Monte Aprazível a São Paulo . . . via São José do Rio Prêto, Araraquara, Rio Claro e Campinas	RE	489,000	8-09

AO DISTRITO FEDERAL
via São Paulo

A JOSÉ BONIFÁCIO

RODOVIA	RM	20,000	0-40

A MONTE APRAZÍVEL

RODOVIA	RM . . . . . ônibus	22,000	0-44

LOCALIDADE DE DESTINO, MEIO DE TRANSPORTE E ITINERARIO		Distância (km)	Tempo de percurso (h-m)
A NEVES PAULISTA			
RODOVIA			
1.	RM ônibus	22,500	0-46
2. via Miraluz	RM ônibus: Miraluz a Neves Paulista	30,000	1-00
A PLANALTO			
RODOVIA via Bairro Lagoa Sêca	RM ônibus	25,000	0-50

NOVA GRANADA

A SÃO PAULO			
FERROVIA	CPEF e EFSJ baldeação em Bebedouro	607,657	14-47
RODOVIA		485,000	8-05
Nova Granada a São José do Rio Prêto	RF ônibus	30,000	0-30
São José do Rio Prêto a São Paulo via Araraquara, Rio Claro e Campinas	RE	455,000	7-35
AO DISTRITO FEDERAL via São Paulo			
A GUAPIAÇU			
RODOVIA			
1.		50,500	0-54
Nova Granada a São José do Rio Prêto	RF ônibus	30,000	0-30
São José do Rio Prêto ao entroncamento RE-RM no trecho São José do Rio Prêto-Pôrto Joaquim Justino	RE	18,000	0-18
Entroncamento RE-RM a Guapiaçu	RM	2,500	0-06
2. via Ipiguá e São José do Rio Prêto	RM ônibus: baldeação em São José do Rio Prêto	57,000	1-54

LOCALIDADE DE DESTINO, MEIO DE TRANSPORTE E ITINERÁRIO		Distância (km)	Tempo de percurso (h-m)
A ICÉM			
RODOVIA			
1.	RF ônibus	25,000	0-25
2. via Mangaratu e Ingás	RM ônibus: Nova Granada a Ingás	31,500	1-04
A MIRASSOL			
RODOVIA			
1.		43,000	0-43
Nova Granada a São José do Rio Prêto	RF ônibus: baldeação	30,000	0-30
São José do Rio Prêto a Mirassol	RE ônibus	13,000	0-13
2.		53,000	1-33
Nova Granada a São José do Rio Prêto via Ipiguá	RM ônibus: baldeação	40,000	1-20
São José do Rio Prêto a Mirassol	RE ônibus	13,000	0-13
RODOVIA E FERROVIA		49,277	1-12
Nova Granada a São José do Rio Prêto	RF ônibus	30,000	0-30
São José do Rio Prêto a Mirassol	EFA	19,277	0-42
A OLÍMPIA			
FERROVIA	CPEF	78,430	2-45
RODOVIA			
1. via Onda Verde e Baguaçu	RM ônibus: Nova Granada a Onda Verde; Baguaçu a Olímpia	66,500	2-14
2. via Altair e Ribeiro dos Santos	RM ônibus: Altair a Olímpia	80,000	2-40
A PALESTINA			
RODOVIA via Onda Branca	RM ônibus	25,000	0-50

LOCALIDADE DE DESTINO, MEIO DE TRANSPORTE E ITINERÁRIO		Distância (km)	Tempo de percurso (h-m)
A SÃO JOSÉ DO RIO PRÊTO			
RODOVIA			
1.	RF ônibus	30,000	0-30
2. via Ipiguá	RM ônibus	40,000	1-20
2. via Onda Verde e Talhado	RM ônibus	51,500	1-44
AOS DISTRITOS			
A INGÁS			
RODOVIA via Mangaratu	RM ônibus	15,000	0-30
A MANGARATU			
RODOVIA	RM ônibus	12,000	0-24
A ONDA BRANCA			
RODOVIA	RM ônibus	12,000	0-24
A ONDA VERDE			
FERROVIA	CPEF	9,843	0-18
RODOVIA	RM ônibus	12,000	0-24

OLÍMPIA

A SÃO PAULO			
FERROVIA	CPEF e EFSJ baldeação em Bebedouro	529,227	11-51
RODOVIA		456,000	8-40
Olímpia a Bebedouro via Severínia, Cajobi, Marcondésia e Monte Azul Paulista	RM ônibus	64,000	2-08
Bebedouro a São Paulo via Matão, Araraquara, Rio Claro e Campinas	RE	392,000	6-32
AO DISTRITO FEDERAL via São Paulo			

LOCALIDADE DE DESTINO, MEIO DE TRANSPORTE E ITINERÁRIO		Distância (km)	Tempo de percurso (h-m)
A BARRETOS			
RODOVIA	RE ônibus	49,000	0-49
A CAJOBI			
FERROVIA E RODOVIA		24,569	0-50
Olímpia a Monte Verde Paulista	CPEF	19,569	0-40
Monte Verde Paulista a Cajobi	RM ônibus	5,000	0-10
RODOVIA via Severínia e Monte Verde Paulista	RM ônibus	25,000	0-50
A GUAPIACU			
RODOVIA			
1.		35,500	0-51
Olímpia ao cruzamento RM-RE no trecho São José do Rio Prêto-Pôrto Joaquim Justino	RM ônibus	12,000	0-24
Cruzamento RM-RE ao entroncamento RE-RM	RM ônibus	21,000	0-21
Entroncamento RE-RM a Guapiaçu	RE ônibus	2,500	0-06
2.	RM ônibus	35,500	1-12
3. via Baguaçu e Fazenda Antônio Silva	RM ônibus	48,500	1-38
A GUARACI			
RODOVIA via Ribeiro dos Santos	RM ônibus	33,000	1-06
FERROVIA E RODOVIA		31,065	1-03
Olímpia a Ribeiro dos Santos	CPEF	19,065	0-39
Ribeiro dos Santos a Guaraci	RM ônibus	12,000	0-24
A ICÉM			
RODOVIA			
1. via Ribeiro dos Santos, Guaraci, Altair e Fazenda Niceza	RM ônibus	75,000	2-30

LOCALIDADE DE DESTINO, MEIO DE TRANSPORTE E ITINERÁRIO		Distância (km)	Tempo de percurso (h-m)
2. via Ribeiro dos Santos, Altair e Fazenda Niceza	RM ônibus: baldeação em Altair	64,000	2-08
3. via Ribeiro dos Santos e Guaraci	RM ônibus: baldeação em Guaraci	67,000	2-14
FERROVIA E RODOVIA		62,200	2-07
Olímpia a Altair	CPEF	36,200	1-15
Altair a Icém via Fazenda Niceza	RM ônibus	26,000	0-52
A NOVA GRANADA			
FERROVIA	CPEF	78,430	2-46
RODOVIA			
1. via Baguaçu e Onda Verde	RM ônibus: Olímpia a Baguaçu; Onda Verde a Nova Granada	66,500	2-14
2. via Ribeiro dos Santos e Altair	RM ônibus: Olímpia a Altair	80,000	2-40
A SEVERÍNIA			
FERROVIA	CPEF	15,709	0-31
RODOVIA	RM ônibus	16,000	0-32
A TABAPUÃ			
RODOVIA	RM ônibus	31,500	1-04
A UCHOA			
RODOVIA via Tabapuã	RM ônibus: baldeação em Tabapuã	47,000	1-34
AOS DISTRITOS			
A ALTAIR			
FERROVIA	CPEF	36,200	1-15
RODOVIA via Ribeiro dos Santos	RM ônibus	38,000	1-16

LOCALIDADE DE DESTINO, MEIO DE TRANSPORTE E ITINERÁRIO		Distância (km)	Tempo de percurso (h-m)
A BAGUAÇU			
RODOVIA	RM ônibus	20,000	0-40
A RIBEIRO DOS SANTOS			
FERROVIA	CPEF	19,065	0-39
RODOVIA	RM ônibus	21,000	0-42

PALESTINA

A SÃO PAULO			
RODOVIA E FERROVIA		578,748	11-56
Palestina a São José do Rio Prêto via Onda Branca, Nova Granada e Ipiguá	RM ônibus	65,000	2-10
São José do Rio Prêto a Araraquara	EFA baldeação	199,451	5-07
Araraquara a São Paulo	CPEF e EFSJ	314,297	4-39
2		632,657	15-37
Palestina a Nova Granada via Onda Branca	RM ônibus	25,000	0-50
Nova Granada a São Paulo	CPEF e EFSJ baldeação em Bebedouro	607,657	14,47
RODOVIA		510,000	8-55
Palestina a Nova Granada via Onda Branca	RM ônibus	25,000	0-50
Nova Granada a São José do Rio Prêto	RF ônibus	30,000	0-30
São José do Rio Prêto a São Paulo via Araraquara, Rio Claro e Campinas	RE	455,000	7-35
AO DISTRITO FEDERAL via São Paulo			
A AMÉRICO DE CAMPOS			
RODOVIA via Boturuna	RM ônibus	41,000	1-22

LOCALIDADE DE DESTINO, MEIO DE TRANSPORTE E ITINERÁRIO		Distância (km)	Tempo de percurso (h-m)
A COSMORAMA			
RODOVIA			
1. via Ibiporanga, Tanabi e Povoado de Ecatu	RM ônibus: baldeação em Tanabi	78,000	2-36
2. via Ibiporanga e Bairro Vila Nova	RM ônibus: Palestina ao Bairro Vila Nova, baldeação em Ibiporanga	75,000	2-30
3. via Tanabi e Povoado de Ecatu	RM ônibus: Tanabi a Cosmorama	65,500	2-12
A MIRASSOL			
RODOVIA			
1.		78,000	2-23
Palestina a São José do Rio Prêto . via Onda Branca, Nova Granada e Ipiguá	RM ônibus: baldeação	65,000	2-10
São José do Rio Prêto a Mirassol .	RE ônibus	13,000	0-13
2. via Mirassolândia	RM ônibus: Mirassolândia a Mirassol	65,000	2-10
RODOVIA E FERROVIA		84,277	2-52
Palestina a São José do Rio Prêto . via Onda Branca, Nova Granada e Ipiguá	RM ônibus	65,000	2-10
São José do Rio Prêto a Mirassol .	EFA	19,277	0-42
A NOVA GRANADA			
RODOVIA via Onda Branca	RM ônibus	25,000	0-50
A PAULO DE FARIA			
RODOVIA via Jurupeba e Orindiúva	RM ônibus	50,000	1-40
A RIOLÂNDIA			
RODOVIA via Boturuna e Duplo Céu	RM ônibus	69,000	2-18

LOCALIDADE DE DESTINO, MEIO DE TRANSPORTE E ITINERÁRIO		Distância (km)	Tempo de percurso (h-m)
A TANABI			
RODOVIA			
1. via Ibiporanga	RM ônibus	54,000	1-48
2.	RM	41,500	1-24
AOS DISTRITOS			
A BOTURUNA			
RODOVIA	RM ônibus	14,000	0-28
A DUPLO CÉU			
RODOVIA via Boturuna	RM ônibus	24,000	0-48
A JURUPEBA			
RODOVIA	RM ônibus	14,000	0-28

PAULO DE FARIA

A SÃO PAULO			
RODOVIA E FERROVIA			
1.		641,460	13-03
Paulo de Faria a Barretos via Orindiúva, Icém e Guaraci	RM ônibus	128,000	4-16
Barretos a São Paulo	CPEF e EFSJ	513,460	8-47
2.		635,427	15-36
Paulo de Faria a Altair via Orindiúva, Icém e Fazenda Niceza	RM ônibus	70,000	2-20
Altair a São Paulo	CPEF e EFSJ baldeação em Bebedouro	565,427	13-16
RODÓVIA		570,000	11-25
Paulo de Faria a São José do Rio Prêto via Orindiúva, Jurupeba, Palestina, Onda Branca, Nova Granada e Ipiguá	RM ônibus	115,000	3-50
São José do Rio Prêto a São Paulo via Araraquara, Rio Claro e Campinas	RE	455,000	7-35

LOCALIDADE DE DESTINO, MEIO DE TRANSPORTE E ITINERÁRIO		Distância (km)	Tempo de percurso (h-m)
AO DISTRITO FEDERAL via São Paulo			
A ICÉM			
RODOVIA via Orindiúva	RM ônibus	44,000	1-28
A PALESTINA			
RODOVIA Orindiúva e Jurupeba	RM ônibus	50,000	1-40
A RIOLÂNDIA			
RODOVIA	RM ônibus	37,000	1-14
AOS DISTRITOS			
A ORINDIÚVA			
RODOVIA	RM ônibus	19,000	0-38

PEREIRA BARRETO

A SÃO PAULO			
RODOVIA E FERROVIA		794,678	19-37
Pereira Barreto à Estação de Lussanvira	RE ônibus	6,000	0-06
Estação de Lussanvira a Bauru	EFNOB baldeação em Araçatuba e Bauru	387,395	13-18
Bauru a São Paulo	CPEF e EFSJ	401,263	6-13
	(ou EFS	396,254	10-03)
RODOVIA via São José do Rio Prêto, Araraquara, Rio Claro e Campinas	RE	645,000	10-45
AO DISTRITO FEDERAL via São Paulo			
A ANDRADINA			
RODOVIA		47,000	1-28
Pereira Barreto à Estação de Lussanvira	RE ônibus	6,000	0-06
Estação de Lussanvira a Andradina	RM ônibus	41,000	1-22

LOCALIDADE DE DESTINO, MEIO DE TRANSPORTE E ITINERÁRIO		Distância (km)	Tempo de percurso (h-m)
A ARAÇATUBA			
RODOVIA E FERROVIA		113,123	4-49
Pereira Barreto à Estação de Lussanvira	RE ônibus	6,000	0-06
Estação de Lussanvira a Araçatuba	EFNOB	107,123	4-43
RODOVIA			
1.		104,000	3-22
Pereira Barreto à Estação de Lussanvira	RE ônibus	6,000	0-06
Estação de Lussanvira a Araçatuba via Estação de Engenheiro Taveira	RM ônibus	98,000	3-16
2.		122,500	2-52
Pereira Barreto à Estação de Lussanvira	RE ônibus	6,000	0-06
Estação de Lussanvira ao km 630 da Rodovia São Paulo-Mato Grosso (via Bauru) via Roteiro	RM	45,500	1-38
Km 630 a Araçatuba	RE	68,000	1-08
3.		127,000	3-18
Pereira Barreto ao km 606 da Rodovia São Paulo-Mato Grosso (via Rio Claro) via Povoado Bandeirantes	RE ônibus	56,000	0-56
Km 606 a Araçatuba via Auriflama e Major Prado	RM ônibus: baldeação em Auriflama	71,000	2-22
A AURIFLAMA			
RODOVIA		60,000	1-04
Pereira Barreto ao km 606 da Rodovia São Paulo-Mato Grosso (via Rio Claro) via Povoado Bandeirantes	RE ônibus	56,000	0-56
Km 606 a Auriflama	RM ônibus	4,000	0-08

LOCALIDADE DE DESTINO, MEIO DE TRANSPORTE E ITINERÁRIO		Distância (km)	Tempo de percurso (h-m)
A CASTILHO			
RODOVIA		60,000	1-54
Pereira Barreto à Estação de Lussanvira	RE ônibus	6,000	0-06
Estação de Lussanvira a Castilho via Andradina	RM ônibus: baldeação em Andradina	54,000	1-48
RODOVIA E FERROVIA		64,196	1-52
Pereira Barreto à Estação de Lussanvira	RE ônibus	6,000	0-06
Estação de Lussanvira a Andradina	RM ônibus	41,000	1-22
Andradina a Castilho	EFNOB	17,196	0-24
A JALES			
RODOVIA			
1. via Palmeira d'Oeste	RM ônibus: baldeação em Palmeira d'Oeste	106,000	3-32
2.		93,000	2-33
Pereira Barreto ao Povoado Bandeirantes	RE ônibus	33,000	0-33
Povoado Bandeirantes a Jales via Palmeira d'Oeste	RM ônibus: Palmeira d'Oeste a Jales	60,000	2-00
3. via Fazenda Irmãos Reis, Bairro Nova Canaã, Três Fronteiras, Santana da Ponte Pensa e Urânia	RM ônibus: baldeação em Três Fronteiras	109,000	3-38
A MIRANDÓPOLIS			
RODOVIA		63,000	2-00
Pereira Barreto à Estação de Lussanvira	RE ônibus	6,000	0-06
Estação de Lussanvira a Mirandópolis via Roteiro	RM ônibus	57,000	1-54

LOCALIDADE DE DESTINO, MEIO DE TRANSPORTE E ITINERÁRIO		Distância (km)	Tempo de percurso (h-m)
A SANTA FÉ DO SUL			
RODOVIA			
1. via Bairro Vitória, Fazenda Taiaçu, Pôrto Presidente Vargas e Rubinéia	RM ônibus	90,000	3-00
2. via Fazenda Irmãos Reis e Bairro Nova Canaã	RM ônibus: baldeação em Três Fronteiras	75,000	2-30
AOS DISTRITOS			
A BELA FLORESTA			
RODOVIA	RM ônibus	18,000	0-36
A SUD MENNUCCI			
RODOVIA	RM	18,000	0-36

PINDORAMA

A SÃO PAULO			
FERROVIA		442,624	7-52
Pindorama a Araraquara	EFA baldeação	128,327	3-13
Araraquara a São Paulo	CPEF e EFSJ	314,297	4-39
RODOVIA		391,000	6-35
Pindorama ao km 404 da Rodovia São Paulo-Mato Grosso (via Rio Claro)	RM	4,000	0-08
Km 404 a São Paulo via Araraquara, Rio Claro e Campinas	RE	387,000	6-27
AO DISTRITO FEDERAL via São Paulo			
A ARIRANHA			
RODOVIA			
1. via Estação de Jacaúna	RM ônibus	14,000	0-28

LOCALIDADE DE DESTINO, MEIO DE TRANSPORTE E ITINERARIO		Distância (km)	Tempo de percurso (h-m)
2. via Estação de Jacaúna e Santa Adélia	RM ônibus: baldeação em Santa Adélia	24,000	0-48
3. via Usina Catanduva S/A	RM	19,500	0-40
FERROVIA E RODOVIA		21,978	0-33
Pindorama a Santa Adélia	EFA	12,978	0-15
Santa Adélia a Ariranha	RM ônibus	9,000	0-18
A CATANDUVA			
FERROVIA	EFA	10,484	0-13
RODOVIA			
1.	RM ônibus	13,000	0-26
2.		14,000	0-18
Pindorama ao km 404 da Rodovia São Paulo-Mato Grosso (via Rio Claro)	RM ônibus	4,000	0-08
Km 404 a Catanduva	RE ônibus	10,000	0-10
A ITAJOBI			
RODOVIA via Roberto	RM ônibus	23,000	0-46
A SANTA ADÉLIA			
FERROVIA	EFA	12,978	0-15
RODOVIA			
1. via Estação de Jacaúna	RM ônibus	15,000	0-30
2. via Fazenda Experimental	RM ônibus	21,000	0-42
3.		22,000	0-33
Pindorama ao km 404 da Rodovia São Paulo-Mato Grosso (via Rio Claro)	RM	4,000	0-08
Km 404 ao km 393	RE	11,000	0-11
Km 393 a Santa Adélia	RM	7,000	0-14
AOS DISTRITOS			
A ROBERTO			
RODOVIA	RM ônibus	12,000	0-24

LOCALIDADE DE DESTINO, MEIO DE TRANSPORTE E ITINERÁRIO		Distância (km)	Tempo de percurso (h-m)

POLONI

Á SÃO PAULO

RODOVIA E FERROVIA		582,823	11-56
Poloni a Engenheiro Balduíno via Monte Aprazível	RM ônibus: baldeação em Monte Aprazível	22 500	0-46
Engenheiro Balduíno a Araraquara	EFA baldeação em Araraquara	246,026	6-31
Araraquara a São Paulo	CPEF e EFSJ	314,297	4-39
RODOVIA		501,000	8-33
Poloni a Monte Aprazível	RM ônibus	12,000	0-24
Monte Aprazível a São Paulo via São José do Rio Prêto, Araraquara, Rio Claro e Campinas	RE	489,000	8-09

AO DISTRITO FEDERAL
via São Paulo

A MONTE APRAZÍVEL

RODOVIA	RM ônibus	12,000	0-24

RIOLÂNDIA

A SÃO PAULO

RODOVIA E FERROVIA

1		678,460	14-17
Riolândia a Barretos via Paulo de Faria, Orindiúva, Icém e Guaraci	RM ônibus	165,000	5-30
Barretos a São Paulo	CPEF e EFSJ	513,460	8-47
2		672,427	16,50
Riolândia a Altair via Paulo de Faria, Orindiúva, Icém e Fazenda Niceza	RM ônibus	107,000	3-34
Altair a São Paulo	CPEF e EFSJ baldeação em Bebedouro	565,427	13-16

LOCALIDADE DE DESTINO, MEIO DE TRANSPORTE E ITINERARIO		Distância (km)	Tempo de percurso (h-m)
RODOVIA		589,000	12-03
Riolândia a São José do Rio Prêto via Duplo Céu, Boturuna, Palestina, Onda Branca, Nova Granada e Ipiguá	RM ônibus	134,000	4-28
São José do Rio Prêto a São Paulo via Araraquara, Rio Claro e Campinas	RE	455,000	7-35
AO DISTRITO FEDERAL via São Paulo			
A AMÉRICO DE CAMPOS			
RODOVIA via Pontes Gestal	RM ônibus: Pontes Gestal a Américo de Campos	49,000	1-38
A CARDOSO			
RODOVIA	RM ônibus	46,000	1-32
A PALESTINA			
RODOVIA via Duplo Céu e Boturuna	RM ônibus	69,000	2-18
A PAULO DE FARIA			
RODOVIA	RM ônibus	37,000	1-14

SANTA FÉ DO SUL

A SÃO PAULO			
FERROVIA		735,706	16-36
Santa Fé do Sul a Araraquara	EFA baldeação em Votuporanga e Araraquara	421,409	11-57
Araraquara a São Paulo	CPEF e EFSJ	314,297	4-39
RODOVIA			
1.		667,000	12-47
Santa Fé do Sul a General Salgado via Três Fronteiras, Santana da Ponte Pensa, Urânia, Jales, Pontalinda e Bairro Prudêncio de Moraes	RM ônibus	100,000	3-20

LOCALIDADE DE DESTINO, MEIO DE TRANSPORTE E ITINERÁRIO		Distância (km)	Tempo de percurso (h-m)
General Salgado a São Paulo . . . via São José do Rio Prêto, Araraquara, Rio Claro e Campinas	RE	567,000	9-27
2.	. . . . .	720,000	13-15
Santa Fé do Sul a Pereira Barreto . via Bairro Nova Canaã e Fazenda Irmãos Reis	RM . . . . . ônibus: baldeação em Três Fronteiras	75,000	2-30
Pereira Barreto a São Paulo . . . via São José do Rio Prêto, Araraquara, Rio Claro e Campinas	RE	645,000	10-45
AO DISTRITO FEDERAL via São Paulo			
A JALES			
FERROVIA	EFA	47,675	1-25
RODOVIA . . . . . via Três Fronteiras, Santana da Ponte Pensa e Urânia	RM . . . . . ônibus	40,000	1-20
A PEREIRA BARRETO			
RODOVIA			
1. . . . . via Rubinéia, Pôrto Presidente Vargas, Fazenda Taiaçu e Bairro Vitória	RM . . . . . ônibus	90,000	3-00
2. . . . . Via Bairro Nova Canaã e Fazenda Irmãos Reis	RM . . . . . ônibus: baldeação em Três Fronteiras	75,000	2-30
AOS DISTRITOS			
A RUBINÉIA			
FERROVIA . . . . . à Estação de Presidente Vargas	EFA	9-720	0-16
RODOVIA	RM . . . . . ônibus	15,000	0-30
A SANTANA DA PONTE PENSA			
FERROVIA . . . . . à Estação de Pimenta Bueno	EFA	20,400	0-37
RODOVIA	RM . . . . . ônibus	20,000	0-40

LOCALIDADE DE DESTINO, MEIO DE TRANSPORTE E ITINERÁRIO		Distância (km)	Tempo de percurso (h-m)
A SANTA CLARA D'OESTE			
RODOVIA	RM ônibus	16,000	0-32
A SANTA RITA D'OESTE			
RODOVIA	RM ônibus	21,000	0-42
A TRÊS FRONTEIRAS			
FERROVIA	EFA	7,200	0-13
RODOVIA	RM ônibus	4,000	0-08

SÃO JOSÉ DO RIO PRÊTO

A SÃO PAULO

FERROVIA		513,748	9-46
São José do Rio Prêto a Araraquara	EFA baldeação	199,451	5-07
Araraquara a São Paulo	CPEF e EFSJ	314,297	4-39
RODOVIA via Araraquara, Rio Claro e Campinas	RE	455,000	7-35
AEROVIA			
1.	"REAL"	413,000	1-40
2. via Novo Horizonte	"REAL"	425,000	2-00
3. via Catanduva e Ribeirão Prêto	"REAL"	472,000	2-35
4. via Lins	"REAL"	487,000	2-10

AO DISTRITO FEDERAL
via São Paulo

A CEDRAL

FERROVIA	EFA	16,286	0-22
RODOVIA			
1. via Engenheiro Schmidt	RM ônibus	19,000	0-38

LOCALIDADE DE DESTINO, MEIO DE TRANSPORTE E ITINERÁRIO		Distância (km)	Tempo de percurso (h-m)
2.		20,000	0-22
São José do Rio Prêto ao km 454 da Rodovia São Paulo-Mato Grosso (via Rio Claro)	RE	18,000	0-18
Km 454 a Cedral	RM	2,000	0-04
A GUAPIAÇU			
RODOVIA			
1.	RM ônibus	17,000	0-34
2.		20,500	0-24
São José do Rio Prêto ao entroncamento RE-RM no trecho São José do Rio Prêto-Pôrto Joaquim Justino	RE	18,000	0-18
Entroncamento RE-RM a Guapiaçu.	RM	2,500	0-06
A MIRASSOL			
FERROVIA	EFA	19,277	0-42
RODOVIA	RE ônibus	13,000	0-13
A NOVA ALIANÇA			
RODOVIA via Borboleta	RM ônibus	27,500	0-56
A NOVA GRANADA			
RODOVIA			
1.	RF ônibus	30,000	0-30
2. via Ipiguá	RM ônibus	40,000	1-20
3. via Talhado e Onda Verde	RM ônibus	51,500	1-44
A POTIRENDABA			
FERROVIA E RODOVIA		39,786	1-10
São José do Rio Prêto a Cedral	EFA	16,286	0-22
Cedral a Potirendaba	RM ônibus	23,500	0-48
RODOVIA			
1.	RM ônibus	36,500	1-14

LOCALIDADE DE DESTINO, MEIO DE TRANSPORTE E ITINERÁRIO		Distância (km)	Tempo de percurso (h-m)
2.		39,500	1-02
São José do Rio Prêto ao km 454 da Rodovia São Paulo-Mato Grosso (via Rio Claro)	RE	18,000	0-18
Km 454 a Potirendaba	RM	21,500	0-44
AOS DISTRITOS			
A BORBOLETA			
RODOVIA	RM ônibus	15,000	0-30
A ENGENHEIRO SCHMIDT			
FERROVIA	EFA	10,537	0-13
RODOVIA	RM ônibus	11,000	0-22
A IPIGUÁ			
RODOVIA	RM ônibus	19,000	0-38
A TALHADO			
RODOVIA	RM ônibus	15,000	0-30

TABAPUÃ

A SÃO PAULO			
RODOVIA E FERROVIA		477,609	8-57
Tabapuã a Catiguá	RM ônibus	11,000	0-22
Catiguá a Araraquara	EFA baldeação	152,312	3-56
Araraquara a São Paulo	CPEF e EFSJ	314,297	4-39
RODOVIA		423,000	7-29
Tabapuã a Catanduva via Catiguá	RM ônibus	26,000	0-52
Catanduva a São Paulo via Araraquara, Rio Claro e Campinas	RE	397,000	6-37
AO DISTRITO FEDERAL via São Paulo			

LOCALIDADE DE DESTINO, MEIO DE TRANSPORTE E ITINERÁRIO		Distância (km)	Tempo de percurso (h-m)
A CAJOBI			
RODOVIA			
1. via Novais, Embaúba e Fazenda Santo Antônio	RM ônibus: Novais a Cajobi	38,500	1-18
2. via Novais, Embaúba e Capela São Miguel	RM ônibus: Novais a Embaúba	36,500	1-14
3. via Olímpia, Severínia e Monte Verde Paulista	RM ônibus: baldeação em Olímpia	56,500	1-54
A CATANDUVA			
RODOVIA			
1. via Catiguá	RM ônibus	26,000	0-52
2.	RM	26,000	0-52
RODOVIA E FERROVIA		24,501	0-40
Tabapuã a Catiguá	RM ônibus	11,000	0-22
Catiguá a Catanduva	EFA	13,501	0-18
A OLÍMPIA			
RODOVIA	RM ônibus	31,500	1-04
A UCHOA			
RODOVIA	RM ônibus	15,500	0-32
AOS DISTRITOS			
A NOVAIS			
RODOVIA	RM	11,500	0-24

LOCALIDADE DE DESTINO, MEIO DE TRANSPORTE E ITINERARIO		Distância (km)	Tempo de percurso (h-m)
TANABI			
A SÃO PAULO			
RODOVIA E FERROVIA			
1.		562,025	11-22
Tanabi a Mirassol via Bálsamo	RM ônibus	29,000	0-58
Mirassol a Araraquara	EFA baldeação em Araraquara	218,728	5-45
Araraquara a São Paulo	CPEF e EFSJ	314,297	4-39
2.		569,323	11-28
Tanabi a Engenheiro Balduíno	RM ônibus	9,000	0-18
Engenheiro Balduíno a Araraquara	EFA baldeação em Araraquara	246,026	6-31
Araraquara a São Paulo	CPEF e EFSJ	314,297	4-39
RODOVIA		497,000	8-46
Tanabi a Mirassol via Bálsamo	RM ônibus	29,000	0-58
Mirassol a São Paulo via São José do Rio Prêto, Araraquara, Rio Claro e Campinas	RE	468,000	7-48
AO DISTRITO FEDERAL via São Paulo			
A BÁLSAMO			
RODOVIA	RM ônibus	16,000	0-32
RODOVIA E FERROVIA		23,340	0-40
Tanabi a Engenheiro Balduíno	RM ônibus	9,000	0-18
Engenheiro Balduíno a Bálsamo	EFA	14,340	0-22
A COSMORAMA			
RODOVIA via Povoado de Ecatu	RM ônibus	24,000	0-48

LOCALIDADE DE DESTINO, MEIO DE TRANSPORTE E ITINERÁRIO		Distância (km)	Tempo de percurso (h-m)
A MIRASSOL			
RODOVIA via Bálsamo	RM ônibus	29,000	0-58
RODOVIA E FERROVIA		36,298	0-59
Tanabi a Engenheiro Balduíno	RM ônibus	9,000	0-18
Engenheiro Balduíno a Mirassol	EFA	27,298	0-41
A MONTE APRAZÍVEL			
RODOVIA via Engenheiro Balduíno	RM ônibus: baldeação em Engenheiro Balduíno	19,500	0-40
A PALESTINA			
RODOVIA			
1. via Ibiporanga	RM ônibus	54,000	1-48
2.	RM	41,500	1-24
AOS DISTRITOS			
A IBIPORANGA			
RODOVIA			
1.	RM ônibus	30,500	1-02
2. via Bairro Vila Rincão	RM ônibus	35,000	1-10

UCHOA

A SÃO PAULO			
FERROVIA		483,849	8-59
Uchoa a Araraquara	EFA baldeação	169,552	4-20
Araraquara a São Paulo	CPEF e EFSJ	314,297	4-39
RODOVIA		432,000	7-17
Uchoa ao km 444 da Rodovia São Paulo-Mato Grosso (via Rio Claro)	RM	5,000	0-10
Km 444 a São Paulo via Araraquara, Rio Claro e Campinas	RE	427,000	7-07

LOCALIDADE DE DESTINO, MEIO DE TRANSPORTE E ITINERARIO		Distância (km)	Tempo de percurso (h-m)
AO DISTRITO FEDERAL via São Paulo			
A CATANDUVA			
FERROVIA	EFA	30,741	0-42
RODOVIA			
1.		35,000	0-40
Uchoa ao km 444 da Rodovia São Paulo-Mato Grosso (via Rio Claro)	RM ônibus	5,000	0-10
Km 444 a Catanduva	RE ônibus	30,000	0-30
2. via Catiguá	RM ônibus: Catiguá a Catanduva	34,000	1-08
A CEDRAL			
FERROVIA	EFA	13,613	0-19
RODOVIA via Bairro da Alegria	RM ônibus	15,000	0-30
A GUAPIAÇU			
RODOVIA via Bairro da Alegria e Cedral	RM ônibus: Uchoa a Cedral	31,000	1-02
FERROVIA E RODOVIA		29,613	0-51
Uchoa a Cedral	EFA	13,613	0-19
Cedral a Guapiaçu	RM	16,000	0-32
A IBIRÁ			
RODOVIA via Bairro Vila Ventura	RM ônibus	25,000	0-50
A OLÍMPIA			
RODOVIA via Tabapuã	RM ônibus: baldeação em Tabapuã	47,000	1-34
A TABAPUÃ			
RODOVIA	RM ônibus	15,500	0-32

LOCALIDADE DE DESTINO, MEIO DE TRANSPORTE E ITINERARIO		Distância (km)	Tempo de percurso (h-m)
VALENTIM GENTIL			
A SÃO PAULO			
FERROVIA		629,528	13-15
Valentim Gentil a Araraquara	EFA baldeação em Votuporanga e Araraquara	315,231	8-36
Araraquara a São Paulo	CPEF e EFSJ	314,297	4-39
RODOVIA		575,000	10-31
Valentim Gentil a Nhandeara via Votuporanga e Bairro Cruzeiro	RM ônibus: baldeação em Votuporanga	53,000	1-46
Nhandeara a São Paulo via São José do Rio Prêto, Araraquara, Rio Claro e Campinas	RE	525,000	8-45
AO DISTRITO FEDERAL via São Paulo			
A FERNANDÓPOLIS			
FERROVIA	EFA	24,342	0-39
RODOVIA via Meridiano	RM ônibus	24,000	0-48
A MAGDA			
RODOVIA	RM ônibus	42,000	1-24
A VOTUPORANGA			
FERROVIA	EFA	12,420	0-19
RODOVIA	RM ônibus	16,000	0-32
VOTUPORANGA			
A SÃO PAULO			
RODOVIA		617,108	12-51
Votuporanga a Araraquara	EFA baldeação em Araraquara	302,811	8-12
Araraquara a São Paulo	CPEF e EFSJ	314,297	4-39

LOCALIDADE DE DESTINO, MEIO DE TRANSPORTE E ITINERÁRIO		Distância (km)	Tempo de percurso (h-m)
RODOVIA		562,000	9-59
Votuporanga a Nhandeara via Bairro Cruzeiro	RM ônibus	37,000	1-14
Nhandeara a São Paulo via São José do Rio Prêto, Araraquara, Rio Claro e Campinas	RE	525,000	8-45
AEROVIA via São José do Rio Prêto e Novo Horizonte	"REAL"	493,000	3-05
AO DISTRITO FEDERAL via São Paulo			
A ALVARES FLORENCE			
RODOVIA	RM ônibus	16,000	0-32
A COSMORAMA			
FERROVIA E RODOVIA		27,550	0-45
Votuporanga à Estação de Cosmorama	EFA	24,550	0-39
Estação de Cosmorama a Cosmorama	RM ônibus	3,000	0-06
RODOVIA via Símonsen	RM ônibus	29,000	0-58
A FERNANDÓPOLIS			
FERROVIA	EFA	36,762	0-59
RODOVIA			
1. via Valentim Gentil e Meridiano	RM ônibus	40,000	1-20
2. via Parisi e Pedranópolis	RM ônibus	46,000	1-32
A MAGDA			
RODOVIA		61,000	1-38
Votuporanga a Nhandeara via Bairro Cruzeiro	RM ônibus: baldeação	37,000	1-14
Nhandeara a Magda via Floreal	RE ônibus	24,000	0-24

LOCALIDADE DE DESTINO, MEIO DE TRANSPORTE E ITINERÁRIO		Distância (km)	Tempo de percurso (h-m)
A MONTE APRAZÍVEL			
RODOVIA		73,000	1-50
Votuporanga a Nhandeara via Bairro Cruzeiro	RM ônibus: baldeação	37,000	1-14
Nhandeara a Monte Aprazível	RE ônibus	36,000	0-36
FERROVIA E RODOVIA		67,285	1-52
Votuporanga a Engenheiro Balduíno	EFA	56,785	1-30
Engenheiro Balduíno a Monte Aprazível	RM ônibus	10,500	0-22
A NHANDEARA			
RODOVIA			
1. via Bairro Cruzeiro	RM ônibus	37,000	1-14
2. via Bairro Vila Carvalho	RM	41,000	1-22
A VALENTIM GENTIL			
FERROVIA	EFA	12,420	0-19
RODOVIA	RM ônibus	16,000	0-32
AOS DISTRITOS			
A PARISI			
RODOVIA	RM ônibus	14,000	0-28
A SÍMONSEN			
FERROVIA	EFA	11,171	0-18
RODOVIA	RM ônibus	7,000	0-14

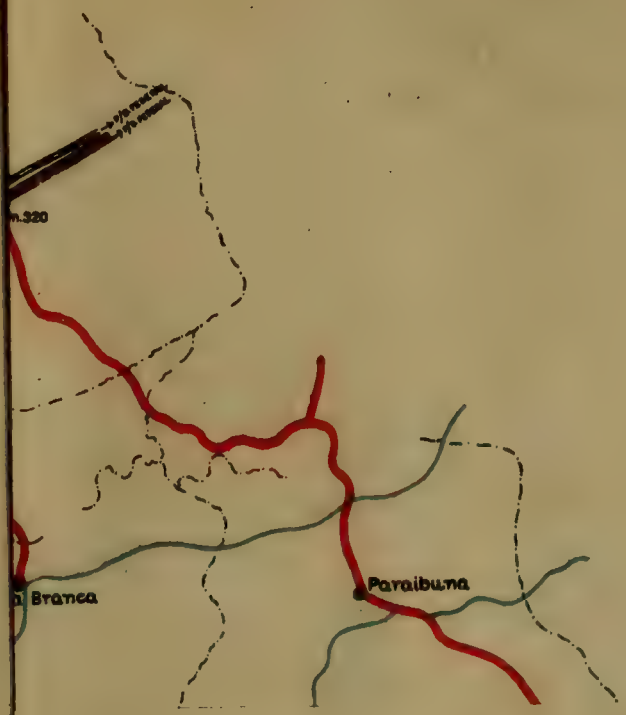
Paraibuna

TÁBUAS ITINERÁRIAS PAULISTAS

DÉCIMA SEGUNDA REGIÃO

12.ª REGIÃO

1 - Barueri
2 - Cotia
3 - Cubatão
4 - Ferraz de Vasconcelos
5 - Franco da Rocha
6 - Guarujá
7 - Guarulhos
8 - Itapecerica da Serra
9 - Itaquaquecetuba
10 - Mairiporã
11 - Mauá
12 - Poá
13 - Ribeirão Pires
14 - Santana de Parnaíba
15 - Santo André
16 - Santos
17 - São Bernardo do Campo
18 - São Caetano do Sul
19 - São Paulo
20 - São Vicente
21 - Suzano

LOCALIDADE DE DESTINO, MEIO DE TRANSPORTE E ITINERÁRIO		Distância (km)	Tempo de percurso (h-m)
BARUERI			
A SÃO PAULO			
FERROVIA	EFS	26,950	0-52
RODOVIA	RE	32,000	0-32
via Carapicuiba e Subdistrito de Butantã	ônibus		
AO DISTRITO FEDERAL via São Paulo			
A COTIA			
FERROVIA E RODOVIA		17,164	0-29
Barueri a Itapevi	EFS	9,164	0-13
Itapevi a Cotia	RM	8,000	0-16
RODOVIA		23,700	0-32
Barueri a Itapevi	RE	15,700	0-16
Itapevi a Cotia	RM	8,000	0-16
A SANTANA DE PARNAIBA			
RODOVIA	RE ônibus	11,000	0-11
AOS DISTRITOS			
A ALDEIA			
RODOVIA	RM	2,000	0-04
A CARAPICUIBA			
FERROVIA	EFS	4,646	0-09
RODOVIA	RE ônibus	6,000	0-06
COTIA			
A SÃO PAULO			
RODOVIA via Subdistrito de Butantã	RE ônibus	34,000	0-34
RODOVIA E FERROVIA		44,114	1-01
Cotia a Itapevi	RM	8,000	0-16
Itapevi a São Paulo	EFS	36,114	0-45

LOCALIDADE DE DESTINO, MEIO DE TRANSPORTE E ITINERÁRIO		Distância (km)	Tempo de percurso (h-m)
AO DISTRITO FEDERAL via São Paulo			
A BARUERI			
RODOVIA E FERROVIA		17,164	0-29
Cotia a Itapevi	RM	8,000	0-16
Itapevi a Barueri	EFS	9,164	0-13
RODOVIA		23,700	0-32
Cotia a Itapevi	RM	8,000	0-16
Itapevi a Barueri	RE	15,700	0-16
A IBIÚNA			
RODOVIA	RE ônibus	37,000	0-37
A ITAPECERICA DA SERRA			
RODOVIA			
1.		20,000	0-32
Cotia a Embu	RM	12,000	0-24
Embu a Itapecerica da Serra	RE ônibus	8,000	0-08
2. via Subdistrito de Butantã, Bairro de Pinheiros, Taboão da Serra e Embu	RE ônibus: baldeação no Bairro de Pinheiros	51,000	0-51
A SANTANA DE PARNAÍBA			
RODOVIA E FERROVIA		28,164	0-40
Cotia a Itapevi	RM	8,000	0-16
Itapevi a Barueri	EFS	9,164	0-13
Barueri a Santana de Parnaíba	RE ônibus	11,000	0-11
RODOVIA		34,700	0-43
Cotia a Itapevi	RM	8,000	0-16
Itapevi a Santana de Parnaíba via Barueri	RE ônibus: Barueri a Santana de Parnaíba	26,700	0-27
A SÃO ROQUE			
RODOVIA	RE ônibus	27,000	0-27

LOCALIDADE DE DESTINO, MEIO DE TRANSPORTE E ITINERÁRIO		Distância (km)	Tempo de percurso (h-m)
RODOVIA E FERROVIA		35,224	0-50
Cotia a Itapevi	RM	8,000	0-16
Itapevi a São Roque	EFS	27,224	0-34
AOS DISTRITOS			
A CAUCAIA DO ALTO			
RODOVIA		15,000	0-26
Cotia ao km 38 da Rodovia São Paulo -Paraná	RE ônibus	4,000	0-04
Km 38 a Caucaia do Alto	RM ônibus	11,000	0-22
A ITAPEVI			
RODOVIA	RM	8,000	0-16
A JANDIRA			
RODOVIA E FERROVIA		12,894	0-22
Cotia a Itapevi	RM	8,000	0-16
Itapevi a Jandira	EFS	4,894	0-06
RODOVIA		12,000	0-20
Cotia a Itapevi	RM	8,000	0-16
Itapevi a Jandira	RE	4,000	0-04

CUBATÃO

A SÃO PAULO			
FERROVIA	EFSJ	66,259	2-00
RODOVIA	RE ("Anchieta") ônibus	56,000	0-56
AO DISTRITO FEDERAL via São Paulo			
A SANTO ANDRÉ			
FERROVIA	EFSJ	48,136	1-38

LOCALIDADE DE DESTINO, MEIO DE TRANSPORTE E ITINERÁRIO		Distância (km)	Tempo de percurso (h-m)
RODOVIA			
1.		38,000	0-44
Cubatão a São Bernardo do Campo	RE ("Anchieta") * ônibus	32,000	0-32
São Bernardo do Campo a Santo André	RM ônibus	6,000	0-12
2.		41,000	0-47
Cubatão a São Bernardo do Campo	RE ("Anchieta") ônibus: km 55 da Via Anchieta a São Bernardo do Campo	35,000	0-35
São Bernardo do Campo a Santo André	RM ônibus	6,000	0-12
A SANTOS			
FERROVIA	EFSJ	12,248	0-14
RODOVIA	RE ("Anchieta") ônibus	14,000	0-14
A SÃO BERNARDO DO CAMPO			
FERROVIA E RODOVIA		54,136	1-50
Cubatão a Santo André	EFSJ	48,136	1-38
Santo André a São Bernardo do Campo	RM ônibus	6,000	0-12
RODOVIA			
1.	RE ("Anchieta") * ônibus	32,000	0-32
2.	RE ("Anchieta") ônibus: km 55 da Via Anchieta a São Bernardo do Campo	35,000	0-35
A SÃO VICENTE			
RODOVIA			
1.	RE ("Anchieta") **	15,000	0-15
2.		23,000	
Cubatão a Santos	RE ("Anchieta") ônibus: baldeação	14,000	0-14
Santos a São Vicente via praia	ônibus	9,000	

* De Cubatão a Riacho Grande, Estrada Velha de Santos; Riacho Grande a São Bernardo do Campo, Via Anchieta.

** Até à Estrada do Matadouro.

LOCALIDADE DE DESTINO, MEIO DE TRANSPORTE E ITINERARIO		Distância (km)	Tempo de percurso (h-m)

FERRAZ DE VASCONCELOS

A SÃO PAULO

FERROVIA	EFCB	30,000	1-09
RODOVIA		39,400	0-42
Ferraz de Vasconcelos a Poá	RM	3,000	0-06
Poá a São Paulo via São Miguel Paulista e Subdistrito da Penha	RE ônibus	36,400	0-36

AO DISTRITO FEDERAL

FERROVIA	EFCB baldeação em Mogi das Cruzes	470,000	10-30
RODOVIA		393,800	6-37
Ferraz de Vasconcelos a Poá	RM	3,000	0-06
Poa ao km 371 (Arujá) da Rodovia Presidente Dutra via Itaquaquecetuba	RE ônibus: Itaquaquecetuba a Arujá; baldeação	19,800	0-20
Km 371 ao Distrito Federal	RF ("Presidente Dutra") ônibus	371,000	6-11

A MAUÁ

RODOVIA			
1.		42,600	0-57
Ferraz de Vasconcelos a Poá	RM	3,000	0-06
Poá ao entroncamento RE-RM no trecho Suzano-São Paulo via Suzano e Iupeba	RE	28,600	0-29
Entroncamento RE-RM a Mauá via Ribeirão Pires	RM ônibus: Iupeba a Mauá; baldeação em Ribeirão Pires	11,000	0-22
2. via Bairro Tanquinho, Guaianazes e Bairro Oratório	RM	25,000	0-50

A POÁ

FERROVIA	EFCB	3,000	0-05
RODOVIA	RM	3,000	0-06

LOCALIDADE DE DESTINO, MEIO DE TRANSPORTE E ITINERÁRIO		Distância (km)	Tempo de percurso (h-m)

FRANCO DA ROCHA

A SÃO PAULO

FERROVIA	EFSJ	32,786	0-30
RODOVIA via Caieiras e Subdistrito da Lapa	RE	40,300	0-40

AO DISTRITO FEDERAL
via São Paulo

A ATIBAIA

FERROVIA		50,642	1-39
Franco da Rocha a Campo Limpo	EFSJ baldeação	16,642	0-22
Campo Limpo a Atibaia	EFB	34,000	1-17
RODOVIA		49,000	1-01
Franco da Rocha ao Bairro Colônia	RE ônibus	5,000	0-05
Bairro Colônia a Mairiporã	RM ônibus: baldeação	12,000	0-24
Mairiporã a Atibaia	RE ônibus	32,000	0-32

A JUNDIAÍ

FERROVIA	EFSJ	27,747	0-27
RODOVIA	RE	33,700	0-34

A MAIRIPORÃ

RODOVIA		17,000	0-29
Franco da Rocha ao Bairro Colônia	RE ônibus	5,000	0-05
Bairro Colônia a Mairiporã	RM ônibus	12,000	0-24

A SANTANA DE PARNAÍBA

RODOVIA		33,800	0-55
Franco da Rocha ao km 27 da Estrada Velha de Campinas via Caieiras	RE	13,300	0-13
Km 27 a Santana de Parnaíba via Perus	RM	20,500	0-42

LOCALIDADE DE DESTINO, MEIO DE TRANSPORTE E ITINERARIO		Distância (km)	Tempo de percurso (h-m)
AOS DISTRITOS			
A CAIEIRAS			
FERROVIA	EFSJ	5,117	0-05
RODOVIA	RE	6,300	0-06
A FRANCISCO MORATO			
FERROVIA	EFSJ	6,167	0-08
RODOVIA	RM	8,000	0-16

GUARUJÁ

A SÃO PAULO

RODOVIA, VIA MARÍTIMA E FERROVIA

1.

Guarujá ao Pôsto das Balsas Santos-Guarujá, na Ilha de Santo Amaro	RE ônibus	4,000	0-04
Pôsto das Balsas Santos-Guarujá, na Ilha de Santo Amaro, à Ponta da Praia	VM balsa	1/4 de mi	0-05
Ponta da Praia a Santos (Centro)	ônibus	12,000	
Santos a São Paulo	EFSJ	78,507	1-48

2.

Guarujá a Vicente de Carvalho	RE ônibus	9,000	0-09
Vicente de Carvalho a Santos	VM lancha	1 mi	0-15
Santos a São Paulo	EFSJ	78,507	1-48

RODOVIA E VIA MARÍTIMA

1.

Guarujá ao Pôsto das Balsas Santos-Guarujá, na Ilha de Santo Amaro	RE ônibus	4,000	0-04
Pôsto das Balsas Santos-Guarujá, na Ilha de Santo Amaro, à Ponta da Praia	VM balsa	1/4 de mi	0-05
Ponta da Praia a Santos (Centro)	ônibus	12,000	
Santos a São Paulo	RE ("Anchieta") ônibus	68,000	1-08

LOCALIDADE DE DESTINO, MEIO DE TRANSPORTE E ITINERÁRIO		Distância (km)	Tempo de percurso (h-m)
2.			
Guarujá a Vicente de Carvalho . .	RE . . . . . ônibus	9,000	0-09
Vicente de Carvalho a Santos . .	VM . . . . . lancha	1 mi	0-15
Santos a São Paulo	RE ("Anchieta") . . . ônibus	68,000	1-08
AO DISTRITO FEDERAL via São Paulo			
A SANTOS			
RODOVIA E VIA MARÍTIMA			
1.			
Guarujá ao Pôsto das Balsas Santos--Guarujá, na Ilha de Santo Amaro	RE . . . . . ônibus	4,000	0-04
Pôsto das Balsas Santos-Guarujá, na Ilha de Santo Amaro, à Ponta da Praia	VM . . . . . balsa	1/4 de mi	0-05
Ponta da Praia a Santos (Centro) .	. . . . . ônibus	12,000	
2.	. . . . .		0-24
Guarujá a Vicente de Carvalho . .	RE . . . . . ônibus	9,000	0-09
Vicente de Carvalho a Santos. . .	VM . . . . . lancha	1 mi	0-15
AOS DISTRITOS			
A VICENTE DE CARVALHO			
RODOVIA	RE . . . . . ônibus	9,000	0-09

GUARULHOS

A SÃO PAULO			
FERROVIA	EFS (Secção Cantareira) .	20,740	1-00
RODOVIA			
1.	RF ("Presidente Dutra") ônibus	7,000	0-07
2. . . . . via Bairro Vila Augusta	RM . . . . . ônibus	7,800 *	0-16
AO DISTRITO FEDERAL			
FERROVIA via São Paulo			
RODOVIA	RF ("Presidente Dutra") ônibus	397,000	6-37

* Até o subdistrito da Penha.

LOCALIDADE DE DESTINO, MEIO DE TRANSPORTE E ITINERÁRIO		Distância (km)	Tempo de percurso (h-m)
A ITAQUAQUECETUBA			
RODOVIA		37,000	0-37
Guarulhos ao km 371 (Arujá) da Rodovia Presidente Dutra	RF ("Presidente Dutra") ônibus: baldeação	26,000	0-26
Km 371 a Itaquaquecetuba	RE ônibus	11,000	0-11
A MAIRIPORÃ			
RODOVIA			
1.		35,500	0-47
Guarulhos ao Subdistrito de Tucuruvi	RM **	10,500	0-22
Subdistrito de Tucuruvi a Mairiporã	RE ônibus	25,000	0-25
2.		42,000	0-42
Guarulhos a São Paulo	RF ("Presidente Dutra") ônibus: baldeação	7,000	0-07
São Paulo a Mairiporã via Subdistrito de Santana e Subdistrito de Tucuruvi	RE ônibus	35,000	0-35
A NAZARÉ PAULISTA			
RODOVIA	RE ônibus	44,000	0-44
A SANTA ISABEL			
RODOVIA		41,000	0-41
Guarulhos ao km 371 (Arujá) da Rodovia Presidente Dutra	RF ("Presidente Dutra") ônibus	26,000	0-26
Km 371 a Santa Isabel	RE ônibus	15,000	0-15

ITAPECERICA DA SERRA

A SÃO PAULO			
RODOVIA			
1. via Subdistrito de Santo Amaro	RE ônibus	33,000	0-33
2. via Embu, Taboão da Serra e Bairro de Pinheiros	RE ônibus	35,000	0-35

** Jardim Vila Galvão, Estrada de Vila Galvão, Estrada de Guapira e Avenida Tucuruvi.

LOCALIDADE DE DESTINO, MEIO DE TRANSPORTE E ITINERÁRIO		Distância (km)	Tempo de percurso (h-m)
AO DISTRITO FEDERAL via São Paulo			
A COTIA			
RODOVIA			
1.	. . . . .	20,000	0-32
Itapecerica da Serra a Embu . . .	RE . . . . . ônibus	8,000	0-08
Embu a Cotia	RM	12,000	0-24
2. . . . . via Embu, Taboão da Serra, Bairro de Pinheiros e Subdistrito de Butantã	RE . . . . . ônibus: baldeação no Bairro de Pinheiros	51,000	0-51
A IBIÚNA			
RODOVIA			
1.	. . . . .	57,000	1-09
Itapecerica da Serra a Embu . . .	RE . . . . . ônibus	8,000	0-08
Embu a Cotia	RM	12,000	0-24
Cotia a Ibiúna	RE . . . . . ônibus	37,000	0-37
2. . . . . via Embu, Taboão da Serra, Bairro de Pinheiros e Subdistrito de Butantã	RE . . . . . ônibus: baldeação no Bairro de Pinheiros	88,000	1-28
A ITANHAÉM			
RODOVIA E FERROVIA	. . . . .	166,654	5-00
Itapecerica da Serra a São Paulo via Subdistrito de Santo Amaro	RE . . . . . ônibus	33,000	0-33
São Paulo a Santos	EFSJ. . . . . baldeação	78,507	2-30
Santos a Itanhaém	EFS	55,147	1-57
RODOVIA	. . . . .	152,000	3-15
Itapecerica da Serra ao Boqueirão da Praia Grande . . . . . via São Paulo e São Vicente	RE ("Anchieta") * . . . ônibus: baldeação em São Paulo	109,000	1-49
Boqueirão da Praia Grande a Itanhaém via Solemar e Mongaguá	RM . . . . . ônibus	43,000	1-26

* São Paulo à Estrada do Matadouro.

LOCALIDADE DE DESTINO, MEIO DE TRANSPORTE E ITINERÁRIO		Distância (km)	Tempo de percurso (h-m)
A MIRACATU			
RODOVIA E FERROVIA		234,871	4-16
Itapecerica da Serra a Juquiá via Embu, Taboão da Serra, Bairro de Pinheiros, Subdistrito de Butantã, Cotia, Ibiúna, Piedade e Tapiraí	RE ônibus: baldeação no Bairro de Pinheiros	215,000	3-35
Juquiá a Miracatu	EFS	19,871	0-41
RODOVIA		237,500	4-21
Itapecerica da Serra a Juquiá via Embu, Taboão da Serra, Bairro de Pinheiros, Subdistrito de Butantã, Cotia, Ibiúna, Piedade e Tapiraí	RE ônibus: baldeação no Bairro de Pinheiros	215,000	3-35
Juquiá a Miracatu	RM	22,500	0-46
A PEDRO DE TOLEDO			
RODOVIA E FERROVIA		218,303	6-55
Itapecerica da Serra a São Paulo via Subdistrito de Santo Amaro	RE ônibus	33,000	0-33
São Paulo a Santos	EFSJ baldeação	78,507	2-33
Santos a Pedro de Toledo	EFS	106,796	3-49
RODOVIA		207,000	5-05
Itapecerica da Serra ao Boqueirão da Praia Grande via São Paulo e São Vicente	RE ("Anchieta") * ônibus: baldeação em São Paulo	109,000	1-49
Boqueirão da Praia Grande a Pedro de Toledo via Itanhaém e Itariri	RM ônibus: baldeação em Itanhaém	98,000	3-16
AOS DISTRITOS			
A EMBU			
RODOVIA	RE ônibus	8,000	0-08
E EMBU-GUAÇU			
RODOVIA			
1. via Subdistrito de Santo Amaro	RE ônibus: baldeação no Subdistrito de Santo Amaro	50,600	0-51
2. via Bairro Mombaça	RM	14,000	0-28

* São Paulo à Estrada do Matadouro.

LOCALIDADE DE DESTINO, MEIO DE TRANSPORTE E ITINERÁRIO		Distância (km)	Tempo de percurso (h-m)
A JUQUITIBA			
RODOVIA via São Lourenço da Serra	RE ônibus	53,000	0-53
A SÃO LOURENÇO DA SERRA			
RODOVIA	RE ônibus	24,000	0-24
A TABOÃO DA SERRA			
RODOVIA via Embu	RE ônibus	15,000	0-15

ITAQUAQUECETUBA

A SÃO PAULO			
FERROVIA	EFCB	29,000	1-02
RODOVIA via São Miguel Paulista e Subdistrito da Penha	RE ônibus	33,600	0-34
AO DISTRITO FEDERAL			
FERROVIA	EFCB baldeação em Mogi das Cruzes	471,000	14-34
RODOVIA		382,000	6-22
Itaquaquecetuba ao km 371 (Arujá) da Rodovia Presidente Dutra	RE ônibus: baldeação	11,000	0-11
Km 371 ao Distrito Federal	RF ("Presidente Dutra") ônibus	371,000	6-11
A GUARULHOS			
RODOVIA		37,000	0-37
Itaquaquecetuba ao km 371 (Arujá) da Rodovia Presidente Dutra	RE ônibus: baldeação	11,000	0-11
Km 371 a Guarulhos	RF ("Presidente Dutra") ônibus	26,000	0-26

LOCALIDADE DE DESTINO, MEIO DE TRANSPORTE E ITINERÁRIO		Distância (km)	Tempo de percurso (h-m)
A MOGI DAS CRUZES			
FERROVIA	EFCB	30,000	0-37
RODOVIA via Suzano, Jundiapeba e Brás Cubas	RE ônibus: Suzano a Mogi das Cruzes	23,400	0-23
A POÁ			
FERROVIA	EFCB baldeação na Estação de Calmon Viana	6,000	0-14
RODOVIA	RE	8,800	0-09
A SANTA ISABEL			
RODOVIA via Arujá	RE ônibus	26,000	0-26
A SUZANO			
FERROVIA	EFCB	8,000	0-16
RODOVIA	RE	10,400	0-10

MAIRIPORÃ

A SÃO PAULO			
RODOVIA via Subdistrito de Tucuruvi e Subdistrito de Santana	RE ônibus	35,000	0-35
AO DISTRITO FEDERAL via São Paulo			
A ATIBAIA			
RODOVIA	RE ônibus	32,000	0-32
A FRANCO DA ROCHA			
RODOVIA		17,000	0-29
Mairiporã ao Bairro Colônia	RM ônibus	12,000	0-24
Bairro Colônia a Franco da Rocha	RE ônibus	5,000	0-05

LOCALIDADE DE DESTINO, MEIO DE TRANSPORTE E ITINERÁRIO		Distância (km)	Tempo de percurso (h-m)
A GUARULHOS			
RODOVIA			
1.		35,500	0-47
Mairiporã ao Subdistrito de Tucuruvi	RE ônibus	25,000	0-25
Subdistrito de Tucuruvi a Guarulhos	RM *	10,500	0-22
2.		42,000	0-42
Mairiporã a São Paulo via Subdistrito de Tucuruvi e Subdistrito de Santana	RE ônibus: baldeação	35,000	0-35
São Paulo a Guarulhos	RF ("Presidente Dutra") ônibus	7,000	0-07
A NAZARÉ PAULISTA			
RODOVIA via Atibaia e Bom Jesus dos Perdões	RE ônibus: baldeação em Atibaia	55,000	0-55

MAUÁ

A SÃO PAULO			
FERROVIA	EFSJ	25,398	0-30
RODOVIA via Santo André, São Caetano do Sul e Subdistrito do Ipiranga	RM ônibus	26,000	0-52
AO DISTRITO FEDERAL via São Paulo			
A FERRAZ DE VASCONCELOS			
RODOVIA			
1.		42,600	0-57
Mauá ao entroncamento RM-RE no trecho Suzano-São Paulo via Ribeirão Pires	RM ônibus: Mauá a Iupeba; baldeação em Ribeirão Pires	11,000	0-22
Entroncamento RM-RE a Poá via Iupeba e Suzano	RE	28,600	0-29
Poá a Ferraz de Vasconcelos	RM	3,000	0-06
2. via Bairro Oratório, Guaianazes e Bairro Tanquinho	RM	25,000	0-50

* Avenida Tucuruvi, Estrada de Guaulins, Estrada de Vila Galvão e Jardim Vila Galvão.

LOCALIDADE DE DESTINO, MEIO DE TRANSPORTE E ITINERÁRIO		Distância (km)	Tempo de percurso (h-m)
A RIBEIRÃO PIRES			
FERROVIA	EFSJ	7,583	0-10
RODOVIA	RM ônibus	7,000	0-14
A SANTO ANDRÉ			
FERROVIA	EFSJ	7,275	0-08
RODOVIA	RM ônibus	8,000	0-16

POÁ

A SÃO PAULO			
FERROVIA	EFCB	33,000	1-15
RODOVIA via São Miguel Paulista e Subdistrito da Penha	RE ônibus	36,400	0-36
AO DISTRITO FEDERAL			
FERROVIA	EFCB baldeação em Mogi das Cruzes	467,000	11-30
RODOVIA		390,800	6-31
Poá ao km 371 (Arujá) da Rodovia Presidente Dutra via Itaquaquecetuba	RE	19,800	0-20
Km 371 ao Distrito Federal	RF ("Presidente Dutra") ônibus	371,000	6-11
A FERRAZ DE VASCONCELOS			
FERROVIA	EFCB	3,000	0-05
RODOVIA	RM	3,000	0-06
A ITAQUAQUECETUBA			
FERROVIA	EFCB baldeação na Estação de Calmon Viana	6,000	0-16
RODOVIA	RE	8,800	0-09

LOCALIDADE DE DESTINO, MEIO DE TRANSPORTE E ITINERÁRIO		Distância (km)	Tempo de percurso (h-m)
A RIBEIRÃO PIRES			
RODOVIA		32,600	0-37
Poá ao entroncamento RE-RM no trecho Suzano-São Paulo via Suzano e Iupeba	RE	28,600	0-29
Entroncamento RE-RM a Ribeirão Pires	RM ônibus: Iupeba a Ribeirão Pires	4,000	0-08
A SUZANO			
FERROVIA	EFCB	4,000	0-10
RODOVIA	RE	5,600	0-06

RIBEIRÃO PIRES

A SÃO PAULO			
FERROVIA	EFSJ	32,981	0-32
RODOVIA via Mauá, Santo André, São Caetano do Sul e Subdistrito do Ipiranga	RM ônibus	33,000	1-06
AO DISTRITO FEDERAL via São Paulo			
A MAUÁ			
FERROVIA	EFSJ	7,583	0-10
RODOVIA	RM ônibus	7,000	0-14
A POÁ			
RODOVIA		32,600	0-37
Ribeirão Pires ao entroncamento RM-RE no trecho Suzano-São Paulo	RM ônibus: Ribeirão Pires a Iupeba	4,000	0-08
Entroncamento RM-RE a Poá via Iupeba e Suzano	RE	28,600	0-29
A SANTO ANDRÉ			
FERROVIA	EFSJ	14,858	0-14
RODOVIA via Mauá	RM ônibus	15,000	0-30

LOCALIDADE DE DESTINO, MEIO DE TRANSPORTE E ITINERÁRIO		Distância (km)	Tempo de percurso (h-m)
A SUZANO			
RODOVIA		27,000	0-31
Ribeirão Pires ao entroncamento RM-RE no trecho Suzano-São Paulo	RM ônibus: Ribeirão Pires a Iupeba	4,000	0-08
Entroncamento RM-RE a Suzano via Iupeba	RE	23,000	0-23
AOS DISTRITOS			
A ICATUAÇU			
FERROVIA	EFSJ	4,417	0-07
RODOVIA	RM ônibus	6,000	0-12
A IUPEBA			
RODOVIA		9,000	0-13
Ribeirão Pires ao entroncamento RM-RE no trecho Suzano-São Paulo	RM ônibus	4,000	0-08
Entroncamento RM-RE a Iupeba	RE ônibus	5,000	0-05

SANTANA DE PARNAÍBA

A SÃO PAULO			
RODOVIA			
1. via Barueri, Caravicuiba e Subdistrito de Butantã	RE ônibus	43,000	0-43
2.		39,000	0-52
Santana de Parnaíba ao km 26 da Via Anhangüera	RM ônibus	13,000	0-26
Km 26 a São Paulo	RE ("Anhangüera") ônibus	26,000	0-26
AO DISTRITO FEDERAL via São Paulo			
A BARUERI			
RODOVIA	RE ônibus	11,000	0-11

LOCALIDADE DE DESTINO, MEIO DE TRANSPORTE E ITINERARIO		Distância (km)	Tempo de percurso (h-m)
A CABREÚVA			
RODOVIA	RE	36,000	0-36
via Pirapora do Bom Jesus	ônibus		
A COTIA			
RODOVIA E FERROVIA		28,164	0-40
Santana de Parnaíba a Barueri	RE	11,000	0-11
	ônibus		
Barueri a Itapevi	EFS	9,164	0-13
Itapevi a Cotia	RM	8,000	0-16
RODOVIA		34,700	0-43
Santana de Parnaíba a Itapevi	RE	26,700	0-27
via Barueri	ônibus: Santana de Parnaíba a Barueri		
Itapevi a Cotia	RM	8,000	0-16
A FRANCO DA ROCHA			
RODOVIA		33,800	0-55
Santana de Parnaíba ao km 27 da Estrada Velha de Campinas	RM	20,500	0-42
via Perus			
Km 27 a Franco da Rocha	RE	13,300	0-13
via Caieiras			
A JUNDIAÍ			
RODOVIA		46,000	0-59
Santana de Parnaíba ao km 26 da Via Anhangüera	RM	13,000	0-26
Km 26 a Jundiaí	RE ("Anhangüera")	33,000	0-33
	ônibus		
A SÃO ROQUE			
RODOVIA		41,000	1-09
Santana de Parnaíba a Pirapora do Bom Jesus	RE	13,000	0-13
	ônibus: baldeação		
Pirapora do Bom Jesus a São Roque	RM	28,000	0-56
via Araçariguama	ônibus		

LOCALIDADE DE DESTINO, MEIO DE TRANSPORTE E ITINERÁRIO		Distância (km)	Tempo de percurso (h-m)
RODOVIA E FERROVIA		47,388	1-15
Santana de Parnaíba a Barueri	RE ônibus	11,000	0-11
Barueri a São Roque	EFS	36,388	1-04
AOS DISTRITOS			
A CAJAMAR			
RODOVIA	RM	14,000	0-28
A PIRAPORA DO BOM JESUS			
RODOVIA	RE ônibus	13,000	0-13

SANTO ANDRÉ

A SÃO PAULO			
FERROVIA	EFSJ	18,123	0-17
RODOVIA via São Caetano do Sul e Subdistrito do Ipiranga	RM ônibus	18,000	0-36
AO DISTRITO FEDERAL via São Paulo			
A CUBATÃO			
FERROVIA	EFSJ	48,136	1-48
RODOVIA			
1.		38,000	0-44
Santo André a São Bernardo do Campo	RM ônibus	6,000	0-12
São Bernardo do Campo a Cubatão	RE ("Anchieta") *	32,000	0-32
2.		41,000	0-47
Santo André a São Bernardo do Campo	RM ônibus	6,000	0-12
São Bernardo do Campo a Cubatão	RE ("Anchieta") ônibus: São Bernardo do Campo ao km 55 da Via Anchieta	35,000	0-35
A MAUÁ			
FERROVIA	EFSJ	7,275	0-09
RODOVIA	RM ônibus	8,000	0-16

* São Bernardo do Campo a Riacho Grande, Via Anchieta; Riacho Grande a Cubatão, Estrada Velha de Santos.

LOCALIDADE DE DESTINO, MEIO DE TRANSPORTE E ITINERÁRIO		Distância (km)	Tempo de percurso (h-m)
A MOGI DAS CRUZES			
FERROVIA		67,123	1-33
Santo André a São Paulo	EFSJ baldeação	18,123	0-17
São Paulo a Mogi das Cruzes	EFCB	49,000	1-16
RODOVIA			
1.		55,000	1-14
Santo André ao entroncamento RM-RE no trecho Suzano-São Paulo via Mauá e Ribeirão Pires	RM ônibus: Santo André-Iupeba; baldeação em Ribeirão Pires	19,000	0-38
Entroncamento RM-RE a Mogi das Cruzes via Iupeba, Suzano, Jundiapeba e Brás Cubas	RE	36,000	0-36
2.		69,000	1-27
Santo André a São Paulo via São Caetano do Sul e Subdistrito do Ipiranga	RM ônibus: baldeação	18,000	0-36
São Paulo a Mogi das Cruzes via Subdistrito da Penha, São Miguel Paulista e Suzano	RE ônibus	51,000	0-51
A RIBEIRÃO PIRES			
FERROVIA	EFSJ	14,858	0-20
RODOVIA via Mauá	RM ônibus	15,000	0-30
A SANTOS			
FERROVIA	EFSJ	60,384	1-26
RODOVIA		53,000	0-59
Santo André a São Bernardo do Campo	RM ônibus	6,000	0-12
São Bernardo do Campo a Santos	RE ("Anchieta") ônibus	47,000	0-47
A SÃO BERNARDO DO CAMPO			
RODOVIA	RM ônibus	6,000	0-12
A SÃO CAETANO DO SUL			
FERROVIA	EFSJ	7,052	0-06
RODOVIA	RM ônibus	7,000	0-14

LOCALIDADE DE DESTINO, MEIO DE TRANSPORTE E ITINERÁRIO		Distância (km)	Tempo de percurso (h-m)
A SUZANO			
FERROVIA		55,123	1-39
Santo André a São Paulo	EFSJ baldeação	18,123	0-22
São Paulo a Suzano	EFCB	37,000	1-17
RODOVIA			
1.		42,000	1-01
Santo André ao entroncamento RM-RE no trecho Suzano-São Paulo via Mauá e Ribeirão Pires	RM ônibus: Santo André a Iupeba; baldeação em Ribeirão Pires	19,000	0-38
Entroncamento RM-RE a Suzano via Iupeba	RE	23,000	0-23
2.		56,000	1-14
Santo André a São Paulo via São Caetano do Sul e Subdistrito do Ipiranga	RM ônibus: baldeação	18,000	0-36
São Paulo a Suzano via Subdistrito da Penha e São Miguel Paulista	RE ônibus	38,000	0-38
AOS DISTRITOS			
A PARANAPIACABA			
FERROVIA	EFSJ	30,072	0-40
RODOVIA via Mauá, Ribeirão Pires e Icatuaçu	RM ônibus: Santo André a Icatuaçu; baldeação em Ribeirão Pires	30,000	1-00

SANTOS

A SÃO PAULO			
FERROVIA	EFSJ	78,507	1-48
RODOVIA	RE ("Anchieta") ônibus	68,000	1-08
AO DISTRITO FEDERAL			
VIA MARÍTIMA		210 mi	12-00
FERROVIA E RODOVIA via São Paulo			

LOCALIDADE DE DESTINO, MEIO DE TRANSPORTE E ITINERÁRIO		Distância (km)	Tempo de percurso (h-m)
A CUBATÃO			
FERROVIA	EFSJ	12,248	0-14
RODOVIA	RE ("Anchieta") ônibus	14,000	0-14
A GUARUJÁ			
VIA MARÍTIMA E RODOVIA			
1			
Santos (Centro) à Ponta da Praia	ônibus	12,000	
Ponta da Praia ao Pôsto das Balsas Santos-Guarujá, na Ilha de Santo Amaro	VM balsa	1/4 de mi	0-05
Pôsto das Balsas Santos-Guarujá, na Ilha de Santo Amaro, a Guarujá (Centro)	RE ônibus	4,000	0-04
2.			0-24
Santos a Vicente de Carvalho	VM lancha	1 mi	0-15
Vicente de Carvalho a Guarujá	RE ônibus	9,000	0-09
A MOGI DAS CRUZES			
FERROVIA		127,507	3-06
Santos a São Paulo	EFSJ baldeação	78,507	1-50
São Paulo a Mogi das Cruzes	EFCB	49,000	1-16
RODOVIA			
1.		108,000	2-13
Santos a São Bernardo do Campo	RE ("Anchieta") ônibus	47,000	0-47
São Bernardo do Campo ao entroncamento RM-RE no trecho Suzano-São Paulo via Santo André, Mauá e Ribeirão Pires	RM ônibus: São Bernardo do Campo a Iupeba; baldeação em Santo André e Ribeirão Pires	25,000	0-50
Entroncamento RM-RE a Mogi das Cruzes via Iupeba, Suzano, Jundiapeba e Brás Cubas	RE	36,000	0-36
2. via São Paulo	RE ("Anchieta") * ônibus: baldeação em São Paulo	119,000	1-59

* Santos a São Paulo.

LOCALIDADE DE DESTINO, MEIO DE TRANSPORTE E ITINERÁRIO		Distância (km)	Tempo de percurso (h-m)
A SALESÓPOLIS			
RODOVIA	RE ("Anchieta") * ônibus: Santos a Mogi das Cruzes; baldeação em São Paulo	164,000	2-44
FERROVIA E RODOVIA		172,507	3-51
Santos a São Paulo	EFS baldeação	78,507	1-50
São Paulo a Mogi das Cruzes	EFCB	49,000	1-16
Mogi das Cruzes a Salesópolis via Biritibamirim	RE	45,000	0,45
A SANTO ANDRÉ			
FERROVIA	EFSJ	60,384	1-30
RODOVIA		53,000	0-59
Santos a São Bernardo do Campo	RE ("Anchieta") ônibus	47,000	0-47
São Bernardo do Campo a Santo André	RM ônibus	6,000	0-12
A SÃO SEBASTIÃO			
RODOVIA		274,000	4-34
Santos a São Paulo	RE ("Anchieta") ônibus: baldeação	68,000	1-08
São Paulo ao km 320 (São José dos Campos) da Rodovia Presidente Dutra	RF ("Presidente Dutra") ônibus	84,000	1-24
Km 320 a São Sebastião via Paraibuna a Caraguatatuba	RE ônibus	122,000	2-02
FERROVIA E RODOVIA		311,507	6-40
Santos a São Paulo	EFSJ baldeação	78,507	1-50
São Paulo a São José dos Campos	EFCB	111,000	2-48
São José dos Campos a São Sebastião via Paraibuna e Caraguatatuba	RE ônibus	122,000	2-02
A SÃO VICENTE			
VIA PRAIA	ônibus	9,000	

* Santos a São Paulo.

LOCALIDADE DE DESTINO, MEIO DE TRANSPORTE E ITINERÁRIO		Distância (km)	Tempo de percurso (h-m)
AOS DISTRITOS			
A BERTIOGA			
VIA MARÍTIMA	VM **	42,596 mi	2-00
VIA MARÍTIMA E RODOVIA			0-49
Santos (Centro) à Ponta da Praia	ônibus	12,0	
Ponta da Praia ao Pôsto das Balsas Santos-Guarujá, na Ilha de Santo Amaro	VM balsa	1/4 de mi	0-05
Pôsto das Balsas Santos-Guarujá ao Pôsto das Balsas Guarujá-Bertioga (ambos na Ilha de Santo Amaro) via Guarujá	RE ônibus: Pôsto Santos--Guarujá ao Guarujá	36,000	0-36
Pôsto das Balsas Guarujá-Bertioga, na Ilha de Santo Amaro, a Bertioga	VM balsa	1/3 de mi	0-08

SÃO BERNARDO DO CAMPO

A SÃO PAULO

RODOVIA

1.	RE ("Anchieta")	21,000	0-21
2. via Diadema e Bairro Jabaquara	RE ônibus	26,000	0-26
RODOVIA E FERROVIA		24,123	0-29
São Bernardo do Campo a Santo André	RM ônibus	6,000	0-12
Santo André a São Paulo	EFSJ	18,123	0-17

AO DISTRITO FEDERAL
via São Paulo

A CUBATÃO

RODOVIA E FERROVIA		54,136	2-00
São Bernardo do Campo a Santo André	RM ônibus	6,000	0-12
Santo André a Cubatão	EFSJ	48,136	1-48

** Canal de Bertioga.

LOCALIDADE DE DESTINO, MEIO DE TRANSPORTE E ITINERÁRIO		Distância (km)	Tempo de percurso (h-m)
RODOVIA			
1.	RE ("Anchieta") * ônibus	32,000	0-32
2.	RE ("Anchieta") ônibus: São Bernardo do Campo ao km 55 da Via Anchieta	35,000	0-35
A SANTO ANDRÉ			
RODOVIA	RM ônibus	6,000	0-12
A SÃO CAETANO DO SUL			
RODOVIA via Santo André	RM ônibus	13,000	0-26
RODOVIA E FERROVIA		13,052	0-18
São Bernardo do Campo a Santo André	RM ônibus	6,000	0-12
Santo André a São Caetano do Sul	EFSJ	7,052	0-06
A SÃO VICENTE			
RODOVIA			
1.	RE ("Anchieta") **	48,000	0-48
2.		56,000	
São Bernardo do Campo a Santos	RE ("Anchieta") ônibus: baldeação	47,000	0-47
Santos a São Vicente via Praia	ônibus	9,000	
AOS DISTRITOS			
A DIADEMA			
RODOVIA	RE ônibus	9,000	0-09
A RIACHO GRANDE			
RODOVIA	RE ("Anchieta")	9,000	0-09

* São Bernardo do Campo a Riacho Grande, Via Anchieta; Riacho Grande a Cubatão, Estrada Velha de Santos.

** São Bernardo do Campo à Estrada do Matadouro.

LOCALIDADE DE DESTINO, MEIO DE TRANSPORTE E ITINERÁRIO		Distância (km)	Tempo de percurso (h-m)

SÃO CAETANO DO SUL

A SÃO PAULO			
FERROVIA	EFSJ	11,071	0-11
RODOVIA via Subdistrito do Ipiranga	RM ônibus	11,000	0-22
AO DISTRITO FEDERAL via São Paulo			
A SANTO ANDRÉ			
FERROVIA	EFSJ	7,052	0-06
RODOVIA	RM ônibus	7,000	0-14
A SÃO BERNARDO DO CAMPO			
RODOVIA via Santo André	RM ônibus	13,000	0-25
FERROVIA E RODOVIA		13,052	0-18
São Caetano do Sul a Santo André	EFSJ	7,052	0-06
Santo André a São Bernardo do Campo	RM ônibus	6,000	0-12

SÃO PAULO

AO DISTRITO FEDERAL			
FERROVIA	EFCB	499,000	10-46
RODOVIA	RF ("Presidente Dutra") * ônibus	404,000	6-44
AEROVIA			
1.	"REAL"	373,000	1-10 1-30
2.	"VASP"	373,000	1-15
3.	"CRUZEIRO"	373,000	1-30
4.	"VARIG"	373,000	1-00 1-10 1-20
5.	"PANAIR"	373,000	1-30
6.	"LOIDE"	373,000	1-10

* Até Parada de Lucas, km. zero da Rodovia Presidente Dutra.

LOCALIDADE DE DESTINO, MEIO DE TRANSPORTE E ITINERÁRIO		Distância (km)	Tempo de percurso (h-m)
A BELO HORIZONTE			
FERROVIA	EFCB baldeação em Barra do Piraí (RJ)	922,000	23-11
RODOVIA		600,000	10-00
São Paulo à divisa São Paulo-Minas Gerais via Atibaia	RE	107,000	1-47
Divisa São Paulo-Minas Gerais a Belo Horizonte via Camanducaia, São Gonçalo do Sapucaí, Nepomuceno e Carmópolis de Minas	RF	493,000	8-13
AEROVIA			
1.	"REAL"	507,000	1-25
2. via Varginha e Três Corações (MG)	"REAL"	533,000	2-55
3. via Pouso Alegre e Caxambu (MG)	"REAL"	537,000	3-00
4. via Poços de Caldas, São Lourenço, Caxambu, Machado, Alfenas, Lavras e Campo Belo (MG)	"REAL"	733,000	3-12
5. via Guaxupé, Passos e Formiga (MG)	"REAL"	619,000	3-35
6.	"PANAIR"	504,000	2-05
7. via Poços de Caldas (MG)	"PANAIR"	561,000	2-45
8.	"LOIDE"	504,000	2-00
A CUIABÁ			
RODOVIA via Campinas, Ribeirão Prêto, Igarapava (SP), Uberaba, Uberlândia, Monte Alegre de Minas (MG), Itumbiara, Goiânia, Rio Verde, Jataí (GO), Alto Araguáia e Rondonópolis (MT)	RE **	2 177,000	36-17

** Rodovia estadual, intercalada de trechos municipais e de trechos da rodovia federal em construção.

LOCALIDADE DE DESTINO, MEIO DE TRANSPORTE E ITINERÁRIO		Distância (km)	Tempo de percurso (h-m)
FERROVIA E RODOVIA		2 144,647	65-45
São Paulo a Bauru	EFSJ e CPEF baldeação	401,283	6-53
Bauru a Campo Grande (MT)	EFNOB	893,364	30-32
Campo Grande a Cuiabá	RM	850,000	28-20
AEROVIA			
1. via Campo Grande (MT)	"VASP"	1 462,000	4-05
2. via Araçatuba (SP), Campo Grande, Aquidauana, Corumbá e Cáceres (MT)	"CRUZEIRO"	1 793,000	7-15
3. via Bauru (SP), Três Lagoas, Campo Grande e Corumbá (MT)	"PANAIR"	1 668,000	8-40
4. via Campo Grande (MT)	"REAL"	1 568,000	4-30
5. via Barretos (SP), Uberlândia, Ituiutaba, Rio Verde, Jataí, Mineiros (GO), Ponte Branca e Guiratinga (MT)	"REAL"	1 545,000	6-33
A CURITIBA			
FERROVIA	EFS e RVP-SC	843,776	24-26
RODOVIA		488,000	8-08
São Paulo a Ribeira	RE ônibus	357,000	5-57
Ribeira a Curitiba	RF ônibus	131,000	2-11
AEROVIA			
1.	"REAL"	330,000	0-50 1-15
2.	"CRUZEIRO"	330,000	1-15
3. via Itararé	"CRUZEIRO"	437,000	2-10
4.	"VASP"	330,000	1-15
5.	"VARIG"	330,000	1-15
6.	"PANAIR"	330,000	1-30
7.	"SADIA"	330,000	1-15

LOCALIDADE DE DESTINO, MEIO DE TRANSPORTE E ITINERÁRIO		Distância (km)	Tempo de percurso (h-m)
A BARUERI			
FERROVIA	EFS	26,950	0-35
RODOVIA via Subdistrito de Butantã e Carapicuíba	RE ônibus	32,000	0-32
A COTIA			
RODOVIA via Subdistrito de Butantã	RE ônibus	34,000	0-34
FERROVIA E RODOVIA		44,114	1-03
São Paulo a Itapevi	EFS	36,114	0-47
Itapevi a Cotia	RM	8,000	0-16
A FERRAZ DE VASCONCELOS			
FERROVIA	EFCB	30,000	1-00
RODOVIA		39,400	0-42
São Paulo a Poá via Subdistrito da Penha e São Miguel Paulista	RE ônibus	36,400	0-36
Poá a Ferraz de Vasconcelos	RM	3,000	0-00
A FRANCO DA ROCHA			
FERROVIA	EFSJ	32,786	0-34
RODOVIA via Subdistrito da Lapa e Caieiras	RE	40,300	0-40
A GUARULHOS			
FERROVIA	EFS (Secção Cantareira)	20,740	0-59
RODOVIA			
1.	RF ("Presidente Dutra") ônibus	7,000	0-07
2. via Bairro Vila Augusta	RM ônibus	7,300***	0-16
A ITANHAÉM			
FERROVIA		133,654	4-27
São Paulo a Santos	EFSJ baldeação	78,507	2-30
Santos a Itanhaém	EFS ****	55,147	1-57

***A partir do Subdistrito da Penha.

****Ligação direta a Itanhaém, pela EFS, a partir de 28/9/957.

LOCALIDADE DE DESTINO, MEIO DE TRANSPORTE E ITINERÁRIO		Distância (km)	Tempo de percurso (h-m)
RODOVIA		119,000	2-42
São Paulo ao Boqueirão da Praia Grande via São Vicente	RE ("Anchieta") ***** ônibus	76,000	1-16
Boqueirão da Praia Grande a Itanhaém via Solemar e Mongaguá	RM ônibus	43,000	1-26
A ITAPECERICA DA SERRA			
RODOVIA			
1. via Subdistrito de Santo Amaro	RE ônibus	33,000	0-33
2. via Bairro de Pinheiros, Taboão da Serra e Embu	RE ônibus	35,000	0-35
A ITAQUAQUECETUBA			
FERROVIA	EFCB	29,000	1-05
RODOVIA via Subdistrito da Penha e São Miguel Paulista	RE ônibus	33,600	0-34
A MAIRIPORÃ			
RODOVIA via Subdistrito de Santana e Subdistrito de Tucuruvi	RE ônibus	35,000	0-35
A MAUÁ			
FERROVIA	EFSJ	25,398	0-31
RODOVIA via Subdistrito do Ipiranga, São Caetano do Sul e Santo André	RM ônibus	26,000	0-52
A POÁ			
FERROVIA	EFCB	33,000	1-07
RODOVIA via Subdistrito da Penha e São Miguel Paulista	RE ônibus	36,400	0-36
A SANTANA DE PARNAÍBA			
RODOVIA			
1. via Subdistrito de Butantã, Carapicuíba e Barueri	RE ônibus	43,000	0-43

***** São Paulo à Estrada do Matadouro.

LOCALIDADE DE DESTINO, MEIO DE TRANSPORTE E ITINERARIO		Distância (km)	Tempo de percurso (h-m)
2.		39,000	0-52
São Paulo ao km 26 da Via Anhangüera	RE ("Anhangüera") ônibus	26,000	0-26
Km 26 a Santana de Parnaíba	RM ônibus	13,000	0-26
A SANTO ANDRÉ			
FERROVIA	EFSJ	18,123	0-17
RODOVIA via Subdistrito do Ipiranga e São Caetano do Sul	RM ônibus	18,000	0-36
A SÃO BERNARDO DO CAMPO			
RODOVIA			
1.	RE ("Anchieta")	21,000	0-21
2. via Bairro Jabaquara e Diadema	RE ônibus	26,000	0-26
FERROVIA E RODOVIA		24,123	0-29
São Paulo a Santo André	EFSJ	18,123	0-17
Santo André a São Bernardo do Campo	RM ônibus	6,000	0-12
A SÃO CAETANO DO SUL			
FERROVIA	EFSJ	11,071	0-11
RODOVIA via Subdistrito do Ipiranga	RM ônibus	11,000	0-22
A SÃO VICENTE			
RODOVIA			
1.	RE ("Anchieta") ***** ônibus	69,000	1-09
2.		77,000	
São Paulo a Santos	RE ("Anchieta") ônibus	68,000	1-08
Santos a São Vicente via Praia	ônibus	9,000	
AOS DISTRITOS			
A GUAIANAZES			
FERROVIA	EFCB	25,000	0-49

***** São Paulo à Estrada do Matadouro.

LOCALIDADE DE DESTINO, MEIO DE TRANSPORTE E ITINERÁRIO		Distância (km)	Tempo de percurso (h-m)
RODOVIA		31,700	
São Paulo (Centro) ao Subdistrito da Penha	ônibus	8,000	
Subdistrito da Penha a Guaianazes via Estrada do Carrão, Estrada de de Itaquera e Itaquera	RM ônibus	23,700	0-41
A ITAQUERA			
FERROVIA	EFCB	18,000	0-35
RODOVIA		24,700	
São Paulo (Centro) ao Subdistrito da Penha	ônibus	8,000	
Subdistrito da Penha a Itaquera via Estrada do Carrão e Estrada de Itaquera	RM ônibus	16,700	0-34
A JARAGUÁ			
FERROVIA	EFSJ	16,552	0-25
RODOVIA		21,000	
São Paulo (Centro) ao km 15 da Estrada Velha de Campinas (Estação de Pirituba) via Subdistrito da Lapa	ônibus: baldeação no Subdistrito da Lapa	15,000	
Km 15 a Jaraguá via Vila Pirituba e Jardim Regina	RM ônibus: km 15 ao Jardim Regina	6,000	0-12
A PARELHEIROS			
RODOVIA via Subdistrito de Santo Amaro	RE ônibus: baldeação no Subdistrito de Santo Amaro	38,000	0-38
A PERUS			
FERROVIA	EFSJ	22,978	0-29
RODOVIA		29,000	
São Paulo (Centro) ao km 27 da Estrada Velha de Campinas via Subdistrito da Lapa e Estação de Pirituba	ônibus: Centro da cidade à Estação de Pirituba; baldeação no Subdistrito da Lapa	27,000	
Km 27 a Perus	RM	2,000	0-04
A SÃO MIGUEL PAULISTA			
FERROVIA	EFCB	18,000	0-43
RODOVIA via Subdistrito da Penha	RE ônibus	22,000	0-22

LOCALIDADE DE DESTINO, MEIO DE TRANSPORTE E ITINERÁRIO		Distância (km)	Tempo de percurso (h-m)
SÃO VICENTE			
A SÃO PAULO			
RODOVIA			
1.	RE ("Anchieta") * ônibus	69,000	1-09
2.		77,000	
São Vicente a Santos via Praia	ônibus	9,000	
Santos a São Paulo	RE ("Anchieta") ônibus	68,000	1-08
AO DISTRITO FEDERAL via São Paulo			
A CUBATÃO			
RODOVIA			
1.	RE ("Anchieta") **	15,000	0-15
2.		23,000	
São Vicente a Santos via Praia	ônibus: baldeação	9,000	
Santos a Cubatão	RE ("Anchieta") ônibus	14,000	0-14
A ITANHAÉM			
FERROVIA	EFS	49,056	1-41
RODOVIA		50,000	1-33
São Vicente ao Boqueirão da Praia Grande	RE ônibus	7,000	0-07
Boqueirão da Praia Grande a Itanhaém via Solemar e Mongaguá	RM ônibus	43,000	1-26
A SANTOS			
Via Praia	ônibus	9,000	
A SÃO BERNARDO DO CAMPO			
RODOVIA			
1.	RE ("Anchieta") ***	48,000	0-48

* Estrada do Matadouro a São Paulo.
** Estrada do Matadouro a Cubatão.
*** Estrada do Matadouro a São Bernardo do Campo.

LOCALIDADE DE DESTINO, MEIO DE TRANSPORTE E ITINERÁRIO		Distância (km)	Tempo de percurso (h-m)
2.		56,000	
São Vicente a Santos . . . . . via Praia	ônibus: baldeação	9,000	
Santos a São Bernardo do Campo .	RE ("Anchieta") . . . ônibus: via Cubatão	47,000	0-47
AOS DISTRITOS			
A SOLEMAR			
FERROVIA	EFS	25,987	0-54
RODOVIA	. . . . .	24,000	0-41
São Vicente ao Boqueirão da Praia Grande	RE . . . . . ônibus	7,000	0-07
Boqueirão da Praia Grande a Solemar	RM . . . . . ônibus	17,000	0-34

SUZANO

A SÃO PAULO			
FERROVIA	EFCB	37,000	1-22
RODOVIA . . . . . via São Miguel Paulista e Subdistrito da Penha	RE . . . . . ônibus	38,000	0-38
AO DISTRITO FEDERAL			
FERROVIA	EFCB . . . . . baldeação em Mogi das Cruzes	463,000	11-20
RODOVIA	. . . . .	392,400	6-32
Suzano ao km 371 (Arujá) da Rodovia Presidente Dutra . . . . . via Itaquaquecetuba	RE	21,400	0-21
. . 371 ao Distrito Federal . . .	RF ("Presidente Dutra") . ônibus	371,000	6-11
A ITAQUAQUECETUBA			
FERROVIA	EFCB	8,000	0-16
RODOVIA	RE	10,400	0-10

LOCALIDADE DE DESTINO, MEIO DE TRANSPORTE E ITINERÁRIO		Distância (km)	Tempo de percurso (h-m)
A MOGI DAS CRUZES			
FERROVIA	EFCB	12,000	0-21
RODOVIA via Jundiapeba e Brás Cubas	RE ônibus	13,000	0-13
A POÁ			
FERROVIA	EFCB	4,000	0-08
RODOVIA	RE	5,600	0-06
A RIBEIRÃO PIRES			
RODOVIA		27,000	0-31
Suzano ao entroncamento RE-RM no trecho Suzano-São Paulo via Iupeba	RE	23,000	0-23
Entroncamento RE-RM a Ribeirão Pires	RM ônibus: Iupeba a Ribeirão Pires	4,000	0-08
A SANTO ANDRÉ			
FERROVIA		55,123	2-01
Suzano a São Paulo	EFCB baldeação	37,000	1-29
São Paulo a Santo André	EFSJ	18,123	0-32
RODOVIA			
1.		42,000	1-01
Suzano ao entroncamento RE-RM no trecho Suzano-São Paulo via Iupeba	RE	23,000	0-23
Entroncamento RE-RM a Santo André via Ribeirão Pires e Mauá	RM ônibus: Iupeba a Santo André; baldeação em Ribeirão Pires	19,000	0-38
2.		56,000	1-14
Suzano a São Paulo via São Miguel Paulista e Subdistrito da Penha	RE ônibus: baldeação	38,000	0-38
São Paulo a Santo André via Subdistrito do Ipiranga e São Caetano do Sul	RM ônibus	18,000	0-36

Composto e impresso pelo
Serviço Gráfico
do
Departamento de Estatística do Estado

Êste livro deve ser devolvido na última data carimbada

Imp. Nacional —

M. FAZENDA
D.A.-NRA-GB

15097

COM INVENTÁRIO
POR [illegible] 14/73

Biblioteca do Ministério da Fazenda

999-60 385.098161
T114
Tábuas itinerárias paulistas
AUTOR
TÍTULO
Devolver em | NOME DO LEITOR

999-60 385.098161
T 114
Tábuas

Bolso de Livros - D.M.F. - 1.369

Serviço Gráfico do
DEPARTAMENTO DE ESTATÍSTICA DO ESTADO
São Paulo
1958